



แผนพัฒนาท้องถิ่น ฉบับที่ 3

(พ.ศ.2571-2575)



องค์การบริหารส่วนตำบลบึงปรือ

อำเภอเทพารักษ์ จังหวัดนครราชสีมา



ประกาศองค์การบริหารส่วนตำบลบึงปรือ
เรื่อง ประกาศใช้แผนพัฒนาท้องถิ่น ฉบับที่ ๓ พ.ศ.๒๕๗๑-๒๕๗๕

ตามที่กระทรวงมหาดไทยแจ้งให้องค์การบริหารส่วนตำบลจัดทำแผนพัฒนาท้องถิ่น (พ.ศ.๒๕๗๑ - ๒๕๗๕) ให้มีความสอดคล้องและเชื่อมโยงกับแผนพัฒนาจังหวัด แผนพัฒนากลุ่มจังหวัด รวมทั้ง แผนปฏิบัติราชการประจำปีจังหวัด แผนปฏิบัติราชการประจำปีกลุ่มจังหวัด ตลอดจนสามารถบูรณาการ แผนงาน โครงการ กิจกรรมและงบประมาณในพื้นที่ได้อย่างมีประสิทธิภาพ อันก่อให้เกิดประโยชน์ต่อ ประชาชน จึงให้จัดทำแผนพัฒนาท้องถิ่น (พ.ศ. ๒๕๗๑ - ๒๕๗๕) โดยให้คณะกรรมการพัฒนาท้องถิ่น จัด ประชุมประชาคมท้องถิ่น ส่วนราชการและรัฐวิสาหกิจที่เกี่ยวข้อง เพื่อแจ้งแนวทางการพัฒนาท้องถิ่น รับทราบ ปัญหาความต้องการ ประเด็นการพัฒนา และประเด็นที่เกี่ยวข้อง เพื่อนำมาทบทวนแผนพัฒนาท้องถิ่น ซึ่ง คณะกรรมการสนับสนุนการจัดทำแผนพัฒนาท้องถิ่น ได้จัดทำร่างแผนพัฒนาท้องถิ่น (พ.ศ. ๒๕๗๑ - ๒๕๗๕) เสนอคณะกรรมการพัฒนาท้องถิ่น เพื่อพิจารณาและให้ความเห็นชอบร่างแผนพัฒนาท้องถิ่น ซึ่งคณะกรรมการ พัฒนาท้องถิ่นได้มีมติเห็นชอบ จากการประชุม เมื่อวันที่ ๕ พฤษภาคม ๒๕๖๙ (และสภาท้องถิ่นในการประชุม สภาสมัยสามัญ สมัยที่ ๒ ครั้งที่ ๑ เมื่อวันที่ ๑๑ พฤษภาคม ๒๕๖๙) นั้น

อาศัยอำนาจตามความในหมวดที่ ๕ ข้อ ๒๔ แห่งระเบียบกระทรวงมหาดไทยว่าด้วยการ จัดทำแผนขององค์กรปกครองส่วนท้องถิ่น พ.ศ.๒๕๔๘ แก้ไขเพิ่มเติม จึงประกาศใช้แผนพัฒนาท้องถิ่น ฉบับที่ ๓ พ.ศ. ๒๕๗๑ - ๒๕๗๕ เพื่อใช้เป็นแนวทางในการพัฒนาองค์การบริหารส่วนตำบลบึงปรือ ต่อไป สามารถ ดาวน์โหลดเล่มแผนฯ ได้ผ่านเว็บไซต์องค์การบริหารส่วนตำบลบึงปรือ <https://www.bungprue.go.th> หัวข้อ “ข้อมูลการดำเนินงาน” หัวข้อย่อย “แผนพัฒนา” เลือกเมนู “แผนพัฒนาท้องถิ่น ๕ ปี”

จึงประกาศมาเพื่อทราบโดยทั่วกัน

ประกาศ ณ วันที่ ๑๒ พฤษภาคม พ.ศ. ๒๕๖๙



(นายสกุล ทองสงฆ์)

นายกองค์การบริหารส่วนตำบลบึงปรือ

คำนำ

แผนพัฒนาท้องถิ่น ฉบับที่ ๓ (พ.ศ. ๒๕๗๑ - ๒๕๗๕) ฉบับนี้ จัดทำขึ้นตามแนวทางปฏิบัติของหนังสือกระทรวงมหาดไทย ที่ มท ๐๘๑๐.๓/ว ๑๐๕๙๔ ลงวันที่ ๒๐ พฤศจิกายน ๒๕๖๘ ซึ่งเป็นเครื่องมือสำคัญในการกำหนดทิศทางการพัฒนาขององค์การบริหารส่วนตำบลบึงปรือ ให้สอดคล้องกับสถานะเศรษฐกิจ สังคม และความต้องการที่แท้จริงของประชาชนในพื้นที่ โดยมุ่งเน้นการบูรณาการกระบวนการจัดทำแผนให้มีประสิทธิภาพและถูกต้องตามระเบียบกฎหมายเนื้อหาภายในแผนฉบับนี้ ประกอบด้วยส่วนที่ ๑ สภาพทั่วไป และข้อมูลพื้นฐาน ส่วนที่ ๒ ประเด็นการพัฒนาศ และส่วนที่ ๓ การนำแผนพัฒนาท้องถิ่นสู่การปฏิบัติ โดยจะปรากฏโครงการพัฒนาในด้านต่างๆ ในระยะ ๕ ปี ซึ่งได้ผ่านกระบวนการมีส่วนร่วม การประชาคมท้องถิ่น และการวิเคราะห์ข้อมูลอย่างรอบด้าน เพื่อให้การใช้จ่ายงบประมาณเป็นไปอย่างคุ้มค่า และเกิดประโยชน์สูงสุดต่อการพัฒนาคุณภาพชีวิตของประชาชนในตำบลบึงปรืออย่างยั่งยืน

องค์การบริหารส่วนตำบลบึงปรือ อำเภอเทพารักษ์ จังหวัดนครราชสีมา หวังเป็นอย่างยิ่งว่าแผนพัฒนาท้องถิ่น ฉบับที่ ๓ (พ.ศ. ๒๕๗๑ - ๒๕๗๕) ฉบับนี้ จะเป็นแนวทางให้ส่วนราชการและผู้เกี่ยวข้องนำไปใช้ในการจัดทำงบประมาณรายจ่ายประจำปีและดำเนินโครงการได้อย่างเป็นรูปธรรม หากมีข้อเสนอแนะประการใดที่จะช่วยพัฒนาแผนฉบับนี้ให้สมบูรณ์ยิ่งขึ้น ยินดีน้อมรับเพื่อนำไปปรับปรุงในโอกาสต่อไป

องค์การบริหารส่วนตำบลบึงปรือ

พฤษภาคม ๒๕๖๙

สารบัญ

เรื่อง	หน้า
ส่วนที่ ๑ สภาพทั่วไปและข้อมูลพื้นฐาน	
๑.๑ ด้านกายภาพ	๑
๑.๒ ด้านขอบเขตความรับผิดชอบ	๕
๑.๓ ด้านประชากร	๑๑
๑.๔ ด้านการคมนาคมทางบก	๑๗
๑.๕ ด้านการพัฒนาระบบคมนาคมและโลจิสติกส์	๓๕
๑.๖ ด้านการคมนาคมทางน้ำ	๓๕
๑.๗ ด้านการคมนาคมทางอากาศ	๓๕
๑.๘ ด้านการขนส่งสาธารณะ	๓๕
๑.๙ ด้านการพัฒนาเมืองอัจฉริยะ	๓๕
๑.๑๐ ด้านการสื่อสาร เทคโนโลยีและดิจิทัล	๓๖
๑.๑๑ ด้านการศึกษาและการพัฒนาคน	๓๖
๑.๑๒ ด้านอัตลักษณ์ท้องถิ่น	๔๓
๑.๑๓ ด้านความเชื่อ ศาสนา จารีต ประเพณี วัฒนธรรม	๔๓
๑.๑๔ ด้านภูมิปัญญาท้องถิ่น ภาษาถิ่น	๕๓
๑.๑๕ ด้านสาธารณสุข	๕๔
๑.๑๖ ด้านสังคมสงเคราะห์	๕๘
๑.๑๗ ด้านความปลอดภัยในชีวิตและทรัพย์สิน	๕๙
๑.๑๘ ด้านยาเสพติด	๖๐
๑.๑๙ ด้านการป้องกันและบรรเทาสาธารณภัย	๖๑
๑.๒๐ ด้านองค์กรภาคประชาสังคมและองค์กรจัดตั้งเพื่อการพัฒนาชุมชน	๖๑
๑.๒๑ ด้านการไฟฟ้าและแสงสว่าง	๖๒
๑.๒๒ ด้านการบริหารจัดการบ่อบำบัดน้ำเสีย	๖๓
๑.๒๓ ด้านการบริหารจัดการขยะ	๖๓
๑.๒๔ ด้านการบริหารจัดการตลาด	๖๔
๑.๒๕ ด้านแหล่งน้ำ การประปา และการบริหารจัดการน้ำ	๖๔
๑.๒๖ ด้านทรัพยากรธรรมชาติและสิ่งแวดล้อม	๖๘
๑.๒๗ ด้านป่าชุมชน	๖๘
๑.๒๘ ด้านการส่งเสริมอาชีพและแก้ไขปัญหาความยากจน	๗๙
๑.๒๙ ด้านการเกษตร	๗๙
๑.๓๐ ด้านการประมงและปศุสัตว์	๘๐
๑.๓๑ ด้านการบริการและแหล่งท่องเที่ยว	๘๐
๑.๓๒ ด้านอุตสาหกรรม	๘๑
๑.๓๓ ด้านการพาณิชย์และกลุ่มอาชีพ	๘๒
๑.๓๔ ด้านแรงงาน	๘๒

๑.๓๕	ด้านกีฬาและนันทนาการ	๘๓
๑.๓๖	ด้านรายได้	๘๔
ส่วนที่ ๒ ประเด็นการพัฒนาท้องถิ่น		
๒.๑	วิสัยทัศน์ขององค์กรปกครองส่วนท้องถิ่น	๘๗
๒.๒	นโยบายผู้บริหารท้องถิ่น	๘๗
๒.๓	ความสัมพันธ์ประเด็นการพัฒนาท้องถิ่น	๙๑
๒.๔	ประเด็นการพัฒนาท้องถิ่นขององค์กรปกครองส่วนท้องถิ่น	๑๓๑
๒.๕	จุดมุ่งหมายการพัฒนาท้องถิ่นเชิงประเด็นการพัฒนา	๑๔๑
๒.๖	การวิเคราะห์ปัจจัยและสถานการณ์การเปลี่ยนแปลงที่มีผลต่อการพัฒนาท้องถิ่น	๑๔๓
๒.๗	สรุปภาพรวมประเด็นการพัฒนาท้องถิ่น	๑๕๘
ส่วนที่ ๓ การนำแผนพัฒนาท้องถิ่นสู่การปฏิบัติ		
๓.๑	สรุปภาพรวมของโครงการพัฒนาท้องถิ่น	๑๖๒
๓.๒	บัญชีโครงการพัฒนาท้องถิ่น (แบบ ผ.๐๑)	๑๖๗
๓.๓	บัญชีรายละเอียดโครงการพัฒนาท้องถิ่น (แบบ ผ.๐๒)	๑๖๘
	๑. ประเด็นการพัฒนาท้องถิ่นที่ ๑ ด้านโครงสร้างพื้นฐานและสิ่งสาธารณูปโภค	๑๖๘
	๒. ประเด็นการพัฒนาท้องถิ่นที่ ๒ ด้านเศรษฐกิจและการท่องเที่ยว	๑๘๕
	๓. ประเด็นการพัฒนาท้องถิ่นที่ ๓ ด้านการพัฒนาการศึกษา ศาสนาและวัฒนธรรม	๑๘๘
	๔. ประเด็นการพัฒนาท้องถิ่นที่ ๔ ด้านการพัฒนาคุณภาพชีวิตและการป้องกัน บรรเทาสาธารณภัย	๑๙๖
	๕. ประเด็นการพัฒนาท้องถิ่นที่ ๕ ด้านการพัฒนาการสาธารณสุขและสิ่งแวดล้อม และการจัดการทรัพยากรธรรมชาติให้ดำรงความสมบูรณ์และยั่งยืน	๒๐๐
	๖. ประเด็นการพัฒนาท้องถิ่นที่ ๖ ด้านการบริหารจัดการ	๒๐๘
๓.๔	บัญชีรายละเอียดโครงการพัฒนาท้องถิ่นที่เกินศักยภาพ (แบบ ผ.๐๒/๒)	๒๑๔
๓.๕	บัญชีครุภัณฑ์ (แบบ ผ.๐๓)	๒๒๑

๑.๑.๓ สภาพภูมิอากาศ

สภาพภูมิอากาศขององค์การบริหารส่วนตำบลบึงปรือ อำเภเทพารักษ์ จังหวัดนครราชสีมา มีลักษณะเป็นแบบทุ่งหญ้าเขตร้อนหรือสะวันนา (Tropical Savanna Climate) แบ่งเป็น ๓ ฤดู คือ ฤดูร้อน ฤดูฝน และฤดูหนาว อากาศมีการเปลี่ยนแปลงตามมรสุมหลัก อากาศร้อนจัดในช่วงเดือนเมษายน และมีหนาวเย็นในช่วงปลายปีถึงต้นปี

ฤดูฝน (พฤษภาคม - ตุลาคม) : ได้รับอิทธิพลจากลมมรสุมตะวันตกเฉียงใต้ ทำให้มีฝนตกชุก

ฤดูหนาว (กลางเดือนตุลาคม - กุมภาพันธ์) : ได้รับอิทธิพลจากลมมรสุมตะวันออกเฉียงเหนือ มีอากาศเย็นและแห้งแล้ง โดยเฉพาะในพื้นที่สูงหรือที่ราบเชิงเขาของอำเภเทพารักษ์

ฤดูร้อน (มีนาคม - เมษายน) : อากาศร้อนจัดและแห้งแล้ง

พื้นที่โดยทั่วไปได้รับอิทธิพลจากสภาพอากาศของจังหวัดนครราชสีมา ซึ่งเป็นพื้นที่ที่ค่อนข้างแห้งแล้งเมื่อเทียบกับพื้นที่อื่นในภาคอีสานในช่วงฤดูหนาวและฤดูร้อน

๑.๑.๔ ลักษณะของดิน

ลักษณะดินในพื้นที่องค์การบริหารส่วนตำบลบึงปรือ อำเภเทพารักษ์ จังหวัดนครราชสีมา มีลักษณะสำคัญตามสภาพภูมิประเทศและธรณีวิทยา ดังนี้

๑) ลักษณะทางกายภาพและธรณีวิทยา

พื้นที่ตั้งบนภูเขาหินทราย : พื้นที่ทั้งตำบลตั้งอยู่บนแนวภูเขาหินทราย โดยส่วนใหญ่เป็นที่ราบเชิงเขา มีร่องน้ำกระจายอยู่ตามเชิงเขาและไหล่เขาหลายแห่ง

วัตถุต้นกำเนิดดิน : เกิดจากการสลายตัวของหินตะกอนเนื้อทรายแป้งที่มีแคลเซียมคาร์บอเนตสูง (Calcareous siltstone)

๒) สมบัติของดิน (อ้างอิงชุดดินเทพารักษ์)

เนื่องจากอยู่ในพื้นที่อำเภเทพารักษ์ ดินในบริเวณนี้มักมีความคล้ายคลึงกับ ชุดดินเทพารักษ์ (Thepharak Series : Tpr) ในกลุ่มชุดดินที่ ๕๕ ซึ่งมีลักษณะดังนี้

เนื้อดิน : เป็นดินลิกปานกลาง

ดินชั้นบน : เป็นดินร่วนเหนียว หรือดินร่วนเหนียวปนทรายแป้ง มีสีน้ำตาลปนเทาเข้ม

ดินชั้นล่าง : เป็นดินเหนียวหรือดินเหนียวปนทรายแป้ง สีน้ำตาลถึงน้ำตาลเข้ม

ปฏิกิริยาดิน : เป็นกรดเล็กน้อยถึงเป็นกลาง (pH ๖.๕-๗.๐) ในชั้นบน และอาจเป็นต่างปานกลาง (pH ๗.๐-๘.๐) ในชั้นล่างเนื่องจากพบเม็ดปูนหรือผงปูนสะสม

การระบายน้ำ : ระบายน้ำได้ดีปานกลาง น้ำซึมผ่านและไหลบ่าได้ปานกลาง

๓) ข้อจำกัดและการใช้ประโยชน์

ข้อจำกัด : ดินค่อนข้างแน่นทึบและมีโครงสร้างไม่เหมาะสมนัก มีความเสี่ยงต่อการขาดแคลนน้ำ ในช่วงฝนทิ้งช่วงหรือฤดูแล้ง

การเกษตร : ประชากรส่วนใหญ่ใช้ประโยชน์ที่ดินเพื่อทำไร่ (เช่น มันสำปะหลัง) ทำนาปลูกพืชผักผลไม้ และทำฟาร์มปศุสัตว์ (วัวเนื้อและวัวนม)

๑.๑.๕ ความเป็นมา

ตำบลบึงปรือ มีลักษณะพื้นที่ตั้งอยู่บนภูเขาหินทรายทั้งตำบล พื้นที่ส่วนใหญ่เป็นที่ราบเชิงเขา มีร่องน้ำที่อยู่เชิงเขาหรือไหล่เขาเป็นจำนวนมาก ดังนั้น บริเวณที่เป็นที่ตั้งหมู่บ้านบึงปรือ มีแหล่งน้ำที่ชาวบ้านตั้งบ้านเรือนอยู่บริเวณนั้น นิยมเรียกว่า “บึง” อยู่กลางหมู่บ้าน และในบึงดังกล่าวมีต้นวัชพืชชนิดหนึ่ง ชาวบ้านเรียกว่า “ต้นปรือ” อยู่ในบึงดังกล่าวเป็นจำนวนมาก เมื่อมีการตั้งหมู่บ้าน จึงตั้งชื่อหมู่บ้านดังกล่าวว่า “บ้านบึงปรือ” ตั้งอยู่ทางทิศตะวันตกเฉียงเหนือของจังหวัดนครราชสีมา ระยะทางห่างจากตัวจังหวัด

โดยประมาณ ๑๐๕ กิโลเมตร ต่อมารัฐบาลมีนโยบายจัดตั้งตำบลสำนักตะคร้อเป็นกิ่งอำเภอ จึงได้แยกตำบล ในปี ๒๕๓๘ จึงมีตำบลใหม่เกิดขึ้น คือ “ตำบลบึงปรือ” ตามชื่อของหมู่บ้านดังกล่าว ปัจจุบันมีหมู่บ้านในเขตปกครองทั้งสิ้น จำนวน ๑๑ หมู่บ้าน

๑.๑.๖ ประวัติหมู่บ้าน

๑) บ้านมะค่าคูก หมู่ที่ ๑ ตำบลบึงปรือ อำเภอเทพารักษ์ จังหวัดนครราชสีมา

เดิมอยู่ในเขตการปกครองบ้านบึงปรือ ต่อมาได้ประกาศจัดตั้งเป็นบ้านมะค่าคูก หมู่ที่ ๑ ขึ้นเมื่อปี พ.ศ.๒๕๒๗ เริ่มแรกมี ๓๑ ครัวเรือน ที่มาชื่อหมู่บ้านมะค่าคูกนั้นต้นมะค่าต้นใหญ่ต้นหนึ่งได้เกิดขึ้นบนลานหิน และในส่วนของรากแก้วของต้นมะค่าต้นนั้น มีลักษณะคล้ายกับข้างคูกเข่าอยู่ จึงได้เรียกชื่อหมู่บ้านตามลักษณะของต้นมะค่าต้นดังกล่าว และเป็นที่มาของ "หมู่บ้านมะค่าคูก" มาจนถึงปัจจุบัน

๒) บ้านซบสำราญ หมู่ที่ ๒ ตำบลบึงปรือ อำเภอเทพารักษ์ จังหวัดนครราชสีมา

พื้นที่หมู่บ้านตั้งอยู่บนภูเขาหินทรายและที่ราบเชิงเขา พื้นที่นี้เดิมเต็มไปด้วยร่องน้ำและบึงตามธรรมชาติ ชื่อ "ซบสำราญ" สะท้อนถึงภูมิศาสตร์ที่มี "น้ำซบ" หรือแหล่งน้ำที่อุดมสมบูรณ์ในอดีต ซึ่งช่วยให้ชาวบ้านมีความเป็นอยู่ที่ "สำราญ" หรือมีความสุขจากการทำเกษตรกรรม เดิมพื้นที่นี้ขึ้นตรงกับตำบลสำนักตะคร้อ จนกระทั่งในปี พ.ศ.๒๕๓๘ ได้มีการแยกตัวออกมาเป็น ตำบลบึงปรือ เพื่อรองรับการจัดตั้งกิ่งอำเภอสำนักตะคร้อ (ต่อมาคืออำเภอเทพารักษ์) บ้านซบสำราญจึงกลายเป็นหมู่บ้านลำดับที่ ๒ ของตำบลบึงปรือ

๓) บ้านเกาะแหลม หมู่ที่ ๓ ตำบลบึงปรือ อำเภอเทพารักษ์ จังหวัดนครราชสีมา

ได้ก่อตั้งมาประมาณ ๒๙ ปี ครั้งแรกแยกออกจากบ้านบึงปรือ หมู่ที่ ๗ บ้านเกาะแหลม หมู่ที่ ๑๗ ตำบลสำนักตะคร้อ อำเภอด่านขุนทด จังหวัดนครราชสีมา และได้รับการแยกเป็นบ้านเกาะแหลม หมู่ที่ ๓ ตำบลบึงปรือ อำเภอเทพารักษ์ จังหวัดนครราชสีมา เมื่อวันที่ ๓ ตุลาคม ๒๕๒๘ มีผู้ใหญ่บ้านคนแรกชื่อ นายสนอง หนูสันเทียะ เป็นผู้ใหญ่บ้านคนแรก (พ.ศ.๒๕๕๓) ผู้ใหญ่บ้านคนปัจจุบันคือ นายศราวุธ โอกาส จากประวัติความเป็นมาของหมู่บ้านที่ชื่อ หมู่บ้านเกาะแหลมนั้น ก็เพราะว่าบริเวณที่เป็นเกาะนั้น จะมีป่าสูงมากเป็นลักษณะยาวแหลม และมีคลองน้ำล้อมรอบสองฝั่ง เมื่อดูจากที่สูงบริเวณรอบๆ ก็เช่นกัน เกาะมีปูน หรือเจดีย์ จะเป็นลักษณะเป็นเกาะมีลักษณะแหลมยาว ชาวบ้านจึงมีความเห็นให้ตั้งชื่อหมู่บ้านว่า "เกาะแหลม"

๔) บ้านมะค่างาม หมู่ที่ ๔ ตำบลบึงปรือ อำเภอเทพารักษ์ จังหวัดนครราชสีมา

ชื่อ "มะค่างาม" คาดว่ามีที่มาจากสภาพพื้นที่ในอดีตที่อุดมไปด้วย ต้นมะค่า ซึ่งเป็นไม้เนื้อแข็งที่มีค่าและมีความสวยงามตามธรรมชาติ กรมป่าไม้ ระบุว่าหมู่บ้านนี้เป็นที่ตั้งของ ป่าชุมชนป่าโคกเพ็ก (เริ่มโครงการปี ๒๕๔๓) ซึ่งมีสภาพพื้นที่เป็นที่ลาดเอียงและมีลำห้วยลิ่งง้อไหลผ่าน ประชากรส่วนใหญ่เป็นกลุ่มที่อพยพเข้ามาหักร้างวางพงเพื่อทำเกษตรกรรมบนพื้นที่ราบเชิงเขาหินทราย เดิมพื้นที่นี้ขึ้นกับตำบลสำนักตะคร้อ ก่อนจะมีการแยกตัวมาเป็น ตำบลบึงปรือ ในปี พ.ศ.๒๕๓๘

๕) บ้านดอยเจดีย์ หมู่ที่ ๕ ตำบลบึงปรือ อำเภอเทพารักษ์ จังหวัดนครราชสีมา

ชื่อ "ดอยเจดีย์" มีที่มาจากลักษณะภูมิประเทศที่เป็นเนินเขาหรือ "ดอย" ซึ่งเป็นที่ตั้งของ ดอยเจดีย์ สถานที่ศักดิ์สิทธิ์และแหล่งท่องเที่ยวสำคัญของอำเภอ โดยดอยแห่งนี้ในอดีตชาวบ้านเรียกว่า ป่าโนนเต็ง ดอยเจดีย์เป็นจุดที่ หลวงพ่อคุณ ปริสุทโธ เคยเดินธุดงค์ผ่านและพักปักกลดในอดีต ปัจจุบันมีการประดิษฐานรูปหล่อเหมือนของหลวงพ่อคุณ (ปางธุดงค์) ไว้บนยอดเขาเพื่อให้สาธุชนได้สักการะบูชา

ศูนย์ข้อมูลกลางทางวัฒนธรรม

๖) บ้านสะพานเลียบ หมู่ที่ ๖ ตำบลบึงปรือ อำเภอเทพารักษ์ จังหวัดนครราชสีมา

ได้แยกออกจากบ้านเกาะแหลม หมู่ที่ ๓ เมื่อปี พ.ศ.๒๕๓๕ ประวัติความเป็นมาของหมู่บ้านเมื่อก่อนมีการจัดตั้งโรงเลื่อยของอำเภอด่านขุนทด มีการใช้รถลากไม้ซุงและทำสะพานไม้เลียบในการใช้รถไม้ตั้งแต่นั้นมาก็เป็นที่เรียกกันมาเป็นชื่อหมู่บ้าน "หมู่บ้านสะพานเลียบ"

๗) บ้านบึงปรือ หมู่ที่ ๗ ตำบลบึงปรือ อำเภอเทพารักษ์ จังหวัดนครราชสีมา

บ้านบึงปรือ เเท่าที่เห็นหลักฐานปรากฏชัดเจน ได้ก่อตั้งเป็นหมู่บ้านเมื่อปี พ.ศ. ๒๕๑๓ ปัจจุบันมีอายุราว ๕๐ ปีเท่านั้น เพราะเป็นหมู่บ้านที่ตั้งใหม่ จึงมีประวัติความเป็นมาไม่มากนัก ซึ่งคนที่เข้ามาอาศัยอยู่ก่อนมาก จึงเป็นสาเหตุของการตั้งชื่อหมู่บ้านว่า บ้านบึงปรือ

พ.ศ. ๒๔๘๕ ได้มีชาวบ้านคนหนึ่งชื่อ นายวาว พาชุนทด ได้พาครอบครัวและพรรคพวกอพยพมาจากบ้านสำนักตะคร้อ อำเภอด่านขุนทด (ปัจจุบันเป็นเทพารักษ์) จังหวัดนครราชสีมา เพื่อเลือกหาภูมิลำเนาเหมาะสมกับการก่อตั้งหลักแหล่งทำมาหากิน เห็นว่าที่นี่เป็นทำเลที่อุดมสมบูรณ์ จึงได้พาครอบครัวตั้งถิ่นฐานทำไร่ นา จนมาถึงปัจจุบัน

๘) บ้านห้วยน้ำเค็ม หมู่ที่ ๘ ตำบลบึงปรือ อำเภอเทพารักษ์ จังหวัดนครราชสีมา

บ้านห้วยน้ำเค็ม ได้ก่อตั้งเมื่อปี พ.ศ.๒๕๑๙ ขึ้นกับตำบลพันชนะ อำเภอเทพารักษ์ จังหวัดนครราชสีมา ต่อมาปี พ.ศ.๒๕๒๙ ได้มีการแบ่งเขตการปกครองบ้านห้วยน้ำเค็ม ได้ขึ้นกับตำบลสำนักตะคร้อ และเมื่อปี พ.ศ.๒๕๓๕ บ้านห้วยน้ำเค็ม ได้แบ่งแยกออกไปอีก ๒ หมู่บ้าน คือ บ้านมะค่างาม หมู่ที่ ๔ และ บ้านซบสำราญ หมู่ที่ ๒ เพื่อจัดตั้งเป็นตำบลบึงปรือ กิ่ง อ.เทพารักษ์

ผู้ใหญ่บ้านคนที่ ๑ ชื่อ นายนิพนธ์ ภูมิโคกรักษ์ ดำรงตำแหน่ง พ.ศ. ๒๕๑๙ - ๒๕๓๔

ผู้ใหญ่บ้านคนที่ ๒ ชื่อ นายอวง คล้ายสงคราม ดำรงตำแหน่ง พ.ศ. ๒๕๓๔ - ๒๕๔๓

ผู้ใหญ่บ้านคนที่ ๓ ชื่อ นายช่วย อุตสาหกรรม ดำรงตำแหน่ง พ.ศ. ๒๕๔๓ - ๒๕๔๗

ผู้ใหญ่บ้านคนที่ ๔ ชื่อ นายสม นรินทรนอก ดำรงตำแหน่ง พ.ศ. ๒๕๔๗ - ๒๕๖๓

ผู้ใหญ่บ้านคนปัจจุบัน ชื่อ นางธนัญญา สีกาศรี ดำรงตำแหน่ง พ.ศ. ๒๕๖๓ - ปัจจุบัน

บ้านห้วยน้ำเค็ม มีลักษณะพื้นที่เป็นที่ราบสูง แห้งแล้ง พื้นดินเป็นหินชุดโคราช ป่าเบญจพรรณ และป่าเต็งรัง ซึ่งจะผลัดใบในฤดูแล้ง สมัยก่อนมีการเล่าขานกันว่าพื้นที่นี้มีแต่สัตว์ป่านานาชนิด ซึ่งเป็นที่หุบเขาเก็บน้ำได้น้อยและมีคลองน้ำสายหนึ่งซึ่งชาวบ้านเรียกว่า "วังน้ำเค็ม" เป็นแหล่งน้ำที่ชาวบ้านและสัตว์ป่าอาศัยดื่ม

ต่อมาบ้านวังน้ำเค็มแห่งนี้ได้มีท่านปลัดอำเภอ ได้เข้ามาเยี่ยมเยียนประชาชนบ้านวังน้ำเค็มท่านเลยปรึกษาผู้ใหญ่บ้านและชาวบ้านประชุมกันให้เปลี่ยนชื่อจาก "วังน้ำเค็ม" เป็น "บ้านห้วยน้ำเค็ม" ในเวลาต่อมา

๙) บ้านน้ำโตน หมู่ที่ ๙ ตำบลบึงปรือ อำเภอเทพารักษ์ จังหวัดนครราชสีมา

บ้านน้ำโตน ในอดีตที่ผ่านมาได้มีประชาชนอพยพจากอำเภอโนนสูง อำเภอคง จังหวัดนครราชสีมา ที่ได้มาบุกเบิกเริ่มตั้งถิ่นฐานและได้เริ่มตั้งเป็นชุมชน ปลูกสร้างบ้านเรือนอยู่ตามท้องนาของตนเอง ต่อมาก็เป็นชุมชนใหญ่ขึ้นและประชาชนที่อยู่อาศัยได้มีการร่วมกันตั้งชื่อหมู่บ้าน จากสภาพภูมิประเทศมีแม่น้ำไหลผ่านลงมาจากหน้าผา (โตนลง) จึงเรียกชื่อหมู่บ้านว่า "บ้านน้ำโตน" ได้เป็นหมู่บ้านเมื่อวันที่ ๒๒ สิงหาคม พ.ศ. ๒๕๒๕ ขึ้นอยู่กับตำบลสำนักตะคร้อ อำเภอด่านขุนทด จังหวัดนครราชสีมา

๑๐) บ้านเขาแดงโม หมู่ที่ ๑๐ ตำบลบึงปรือ อำเภอเทพารักษ์ จังหวัดนครราชสีมา

บ้านเขาแดงโม ได้ก่อตั้งเมื่อวันที่ ๑๕ เมษายน พ.ศ.๒๕๒๕ ปัจจุบันอายุ ๔๔ ปี บ้านเขาแดงโม แยกออกจากบ้านบึงปรือ มีประชาชนเข้ามารวมกลุ่มทำไร่หลายครอบครัว เมื่อปี พ.ศ.๒๕๒๐ ได้มีชาวบ้าน ชื่อ นายโม แก้วจ้อหอ ได้พาครอบครัวเข้ามาทำไร่ เดินทางมาจากอำเภอโนนสูง จังหวัดนครราชสีมา และเลือกบริเวณหุบเขา ทางด้านทิศตะวันตก ของบ้านบึงปรือ เขาเลยเรียกหุบเขาตาโม คือบ้านเขาแดงโม ปัจจุบันโดยเอาชื่อผู้ที่มาอยู่ก่อนเป็นชื่อหมู่บ้าน ได้แยกออกจากบ้านบึงปรือ เมื่อวันที่ ๑๕ เมษายน พ.ศ.๒๕๒๕ ปัจจุบันชื่อ บ้านเขาแดงโม หมู่ที่ ๑๐ ตำบลบึงปรือ อำเภอเทพารักษ์ จังหวัดนครราชสีมา

๑๑) บ้านสันติสุข หมู่ที่ ๑๑ ตำบลบึงปรือ อำเภเทพารักษ์ จังหวัดนครราชสีมา

ชื่อ "สันติสุข" เป็นชื่อมงคลที่ตั้งขึ้นเพื่อสะท้อนถึงความมุ่งหมายของราษฎรที่ต้องการให้หมู่บ้านมีความสงบเรียบร้อย ร่มเย็น และมีความรักความสามัคคีกันในชุมชน หมู่บ้านสันติสุขตั้งอยู่บนพื้นที่ราบเชิงเขาและเนินเขาหินทราย โดยเป็นหมู่บ้านลำดับที่ ๙ จากทั้งหมด ๑๑ หมู่บ้านในตำบลบึงปรือ มีกลุ่มประชากรที่ส่วนใหญ่อพยพเข้ามาหักร้างถางพงเพื่อทำการเกษตร เช่นเดียวกับหมู่บ้านอื่นในเขตอำเภเทพารักษ์ที่เริ่มขยายตัวอย่างมากในช่วงปี พ.ศ. ๒๕๓๐ เป็นต้นมา

๑.๒ ด้านขอบเขตความรับผิดชอบ

๑.๒.๑ อาณาเขต/พื้นที่การพัฒนา

องค์การบริหารส่วนตำบลบึงปรือ มีพื้นที่รับผิดชอบประมาณ ๗๔ ตารางกิโลเมตร หรือประมาณ ๘๒,๖๐๐ ไร่ พื้นที่ในเขตองค์การบริหารส่วนตำบลบึงปรือ มีลักษณะพื้นที่ตั้งอยู่บนภูเขาหินทรายทั้งตำบล พื้นที่ส่วนใหญ่เป็นที่ราบเชิงเขา มีร่องน้ำที่อยู่เชิงเขาหรือไหล่เขาเป็นจำนวนมาก โดยมีอาณาเขตติดต่อ ดังนี้

ทิศเหนือ	ติดต่อ ตำบลละตะแบก อำเภเทพสถิต จังหวัดชัยภูมิ
ทิศใต้	ติดต่อ ตำบลหนองแวง อำเภเทพารักษ์ จังหวัดนครราชสีมา
ทิศตะวันออก	ติดต่อ ตำบลสำนักตะคร้อ อำเภเทพารักษ์ จังหวัดนครราชสีมา
ทิศตะวันออกเฉียงเหนือ	ติดต่อ ตำบลวังยายทอง อำเภเทพารักษ์ จังหวัดนครราชสีมา
ทิศตะวันตก	ติดต่อ ตำบลหนองรี อำเภอลำสนธิ จังหวัดลพบุรี

องค์การบริหารส่วนตำบลบึงปรือ แบ่งออกเป็น ๑๑ หมู่บ้าน ดังนี้

- หมู่ที่ ๑ บ้านมะค่าคูก
- หมู่ที่ ๒ บ้านซบสำราญ
- หมู่ที่ ๓ บ้านเกาะแหลม
- หมู่ที่ ๔ บ้านมะค่างาม
- หมู่ที่ ๕ บ้านดอยเจดีย์
- หมู่ที่ ๖ บ้านสะพานเลียบ
- หมู่ที่ ๗ บ้านบึงปรือ
- หมู่ที่ ๘ บ้านห้วยน้ำเค็ม
- หมู่ที่ ๙ บ้านน้ำโตน
- หมู่ที่ ๑๐ บ้านเขาแดงโม
- หมู่ที่ ๑๑ บ้านสันติสุข

ได้รับการยกฐานะเป็น “องค์การบริหารส่วนตำบล” และมีฐานะเป็นนิติบุคคลตามพระราชบัญญัติสภาตำบลและองค์การบริหารส่วนตำบล พ.ศ. ๒๕๓๗ โดยประกาศกระทรวงมหาดไทยเมื่อวันที่ ๒๓ กุมภาพันธ์ ๒๕๔๐ และให้มีอาณาเขต ดังนี้

ทิศเหนือ

ติดต่อกับอำเภเทพสถิต จังหวัดชัยภูมิ โดยมีแนวเขตเริ่มต้นจากสันเขาพังเหย บริเวณพิกัด QS ๕๖๐๙๖๒ ไปทางทิศตะวันออกถึงกึ่งกลางลำห้วยวังน้ำเตียว บริเวณพิกัด QS ๕๙๘๙๖๒ ระยะทางประมาณ ๔ กิโลเมตร ไปทางทิศตะวันออกเฉียงเหนือ ตามกึ่งกลางลำห้วยวังน้ำเตียว บริเวณพิกัด QS ๖๑๗๙๗๗ ระยะทางประมาณ ๒ กิโลเมตร ไปทางทิศตะวันออก ถึงกึ่งกลางสาขาห้วยวังน้ำเตียว บริเวณพิกัด QS ๖๒๙๙๗๗ ระยะทางประมาณ ๑.๑ กิโลเมตร ไปทางทิศตะวันออกเฉียงเหนือสิ้นสุดบริเวณสันเขา บริเวณพิกัด QS ๖๔๒๙๘๙ ระยะทางประมาณ ๑.๙ กิโลเมตร รวมระยะทางด้านทิศเหนือประมาณ ๙ กิโลเมตร

แผนที่หมู่บ้านตำบลบึงปรือ อำเภเทพารักษ์ จังหวัดนครราชสีมา

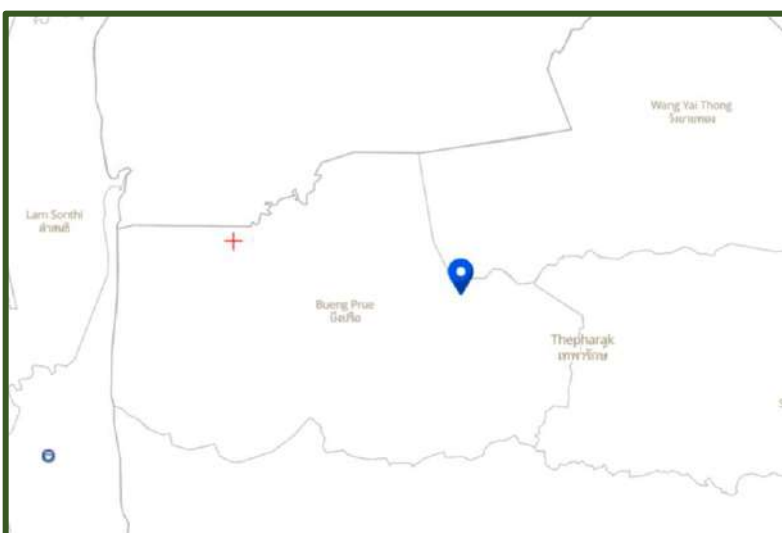
หมู่ที่ ๑ บ้านมะค่าคูก



หมู่ที่ ๒ บ้านซบสำราญ



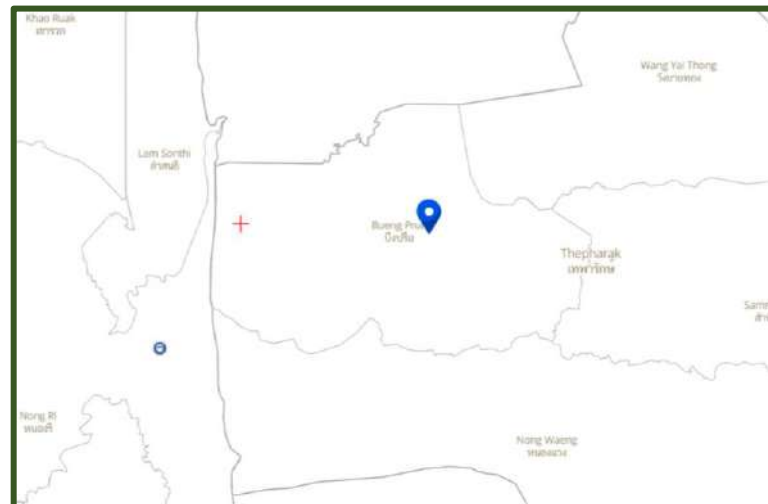
หมู่ที่ ๓ บ้านเกาะแหลม



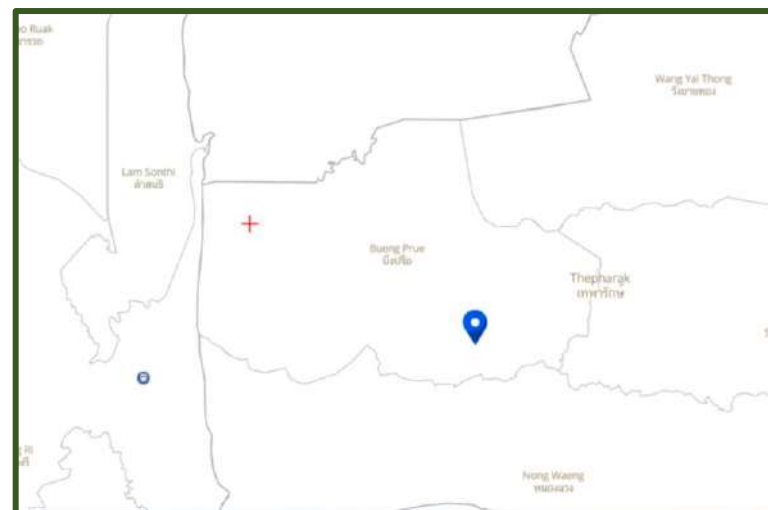
หมู่ที่ ๔ บ้านมะค่างาม



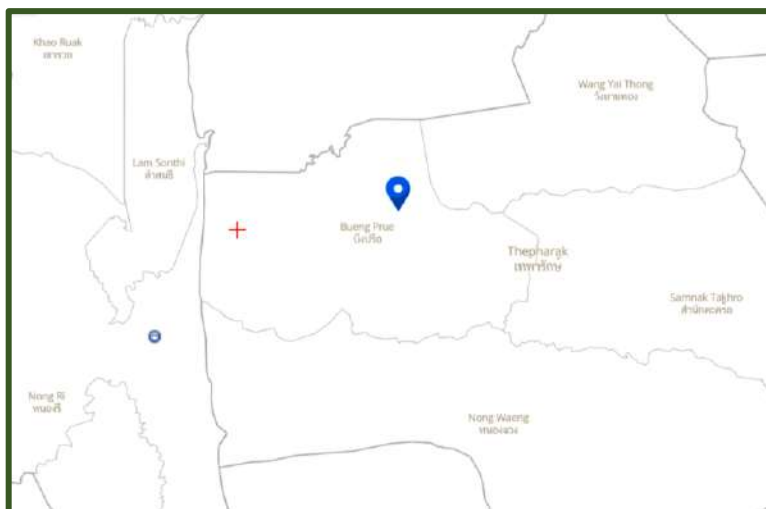
หมู่ที่ ๕ บ้านดอยเจดีย์



หมู่ที่ ๖ บ้านสะพานเลียบ



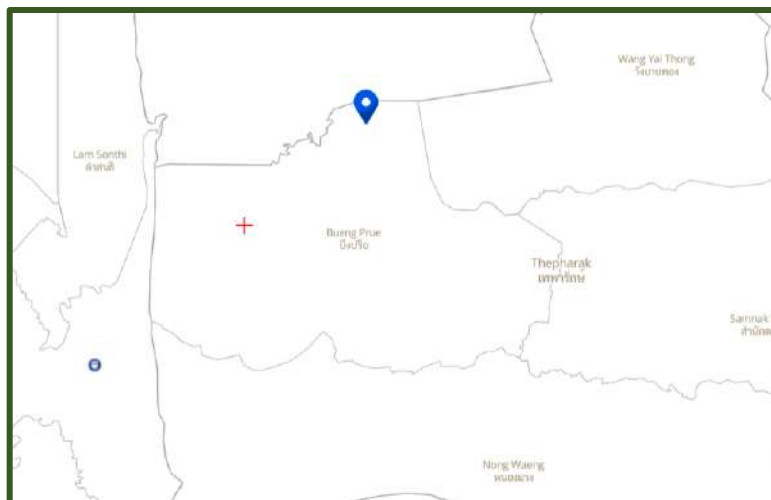
หมู่ที่ ๗ บ้านบึงปรือ



หมู่ที่ ๘ บ้านห้วยน้ำเค็ม



หมู่ที่ ๙ บ้านน้ำโตน



หมู่ที่ ๑๐ บ้านเขาแดงโม



หมู่ที่ ๑๑ บ้านสันติสุข



๑.๒.๒ สถิติการเลือกตั้ง

๑.๒.๒.๑ การเลือกตั้งสมาชิกสภาท้องถิ่นและผู้บริหารท้องถิ่น

ผลการเลือกตั้งสมาชิกสภาท้องถิ่นและผู้บริหารท้องถิ่น ขององค์การบริหารส่วนตำบล บึงปรือ เมื่อวันที่ ๑๑ มกราคม ๒๕๖๙ ดังนี้

นายกองค์การบริหารส่วนตำบลบึงปรือ

ลำดับที่ ๑ นายสกุล ทองสงฆ์

สมาชิกสภาองค์การบริหารส่วนตำบลบึงปรือ

เขตที่ ๑ นายเกียรติศักดิ์ ภูทับทิม

เขตที่ ๒ นางสาวรัฐชญา ประสาทผล

เขตที่ ๓ นายนิกร ชาลือ

เขตที่ ๔ นายกิตติโชค แข็งการ

เขตที่ ๕ นายณัฐวุฒิ ศิลปชัย

เขตที่ ๖ นายรังสรรค์ คุณนท

เขตที่ ๗ นายภาโชค อยู่โคกสูง

เขตที่ ๘ นายจันทิ วิเชียรพันธ์

เขตที่ ๙ นายศิริวิทย์ กุลสำโรง

เขตที่ ๑๐ นายธวัชชัย ถัดจ้อหอ

เขตที่ ๑๑ นายสมชาย คล่องใจ

๑.๒.๒.๒ การเลือกตั้งสมาชิกสภาองค์การบริหารส่วนจังหวัดและนายกองค์การบริหารส่วนจังหวัด

นางยลดา หวังศุภกิจโกศล นายกองค์การบริหารส่วนจังหวัดนครราชสีมา

นายชาญชาย ศรีจันทิก สมาชิกสภาองค์การบริหารส่วนจังหวัดนครราชสีมา อำเภอ

เทพารักษ์

๑.๒.๒.๓ การเลือกตั้งสมาชิกสภาผู้แทนราษฎร

นายรัชตะ ต่านกุล สมาชิกสภาผู้แทนราษฎรจังหวัดนครราชสีมา เขต ๑๕

๑.๒.๒.๔ การเลือกตั้งผู้ใหญ่บ้านและกำนัน

ผู้ใหญ่บ้านหมู่ที่ ๑ นางสาวรัชชัญ กลางประพันธ์

ผู้ใหญ่บ้านหมู่ที่ ๒ นางสาวอมรรัตน์ ขจัดภัย

ผู้ใหญ่บ้านหมู่ที่ ๓ นายศรารัฐ โอกาส

ผู้ใหญ่บ้านหมู่ที่ ๔ นางพยุ่ง ทำดี

ผู้ใหญ่บ้านหมู่ที่ ๕ นายสิริวัฒน์ เย็นจันทิก

ผู้ใหญ่บ้านหมู่ที่ ๖ นายประจวบ คุขุนทด

ผู้ใหญ่บ้านหมู่ที่ ๗ นางโสภา ชุตกลาง

ผู้ใหญ่บ้านหมู่ที่ ๘ นางธนัญญา สีกาศรี (กำนันตำบลบึงปรือ)

ผู้ใหญ่บ้านหมู่ที่ ๙ นายประจักษ์ ประสานวรรณ

ผู้ใหญ่บ้านหมู่ที่ ๑๐ นายสมมาตร ถัดจ้อหอ

ผู้ใหญ่บ้านหมู่ที่ ๑๑ นายอนุวัฒน์ ไหวพริบ

๑.๓ ด้านประชากร

๑.๓.๑ แบบสำรวจข้อมูลด้านประชากร ปี พ.ศ.๒๕๖๘

๑.๓.๑.๑ แบ่งตามช่วงอายุ

ช่วงอายุ (ปี)	ชาย	หญิง	รวม
๐ - ๕	๑๒๙	๑๐๔	๒๓๓
๖ - ๑๕	๒๖๔	๒๔๒	๕๐๖
๑๖ - ๒๕	๒๙๐	๓๐๖	๕๙๖
๒๖ - ๔๐	๔๗๒	๔๔๐	๙๑๒
๔๑ - ๕๙	๖๔๖	๖๓๖	๑,๒๘๒
๖๐ - ๗๙	๓๓๒	๓๒๐	๖๕๒
๘๐ - ๘๙	๓๔	๔๐	๗๔
๙๐ - ๙๙	๕	๖	๑๑
๑๐๐ ปีขึ้นไป	๐	๐	๐
รวมทั้งสิ้น	๒,๑๗๒	๒,๐๙๔	๔,๒๖๖

๑.๓.๑.๒ แบ่งตามหมู่บ้าน

หมู่ที่	พื้นที่	เพศ		จำนวนครัวเรือน
		ชาย	หญิง	
๑	มะค่าคูก	๑๓๙	๑๔๒	๙๙
๒	ซับสำราญ	๑๗๖	๑๖๗	๑๑๑
๓	เกาะแหลม	๓๑๕	๓๓๐	๒๖๑
๔	มะค่างาม	๒๔๒	๒๔๓	๑๕๕
๕	ดอยเจดีย์	๑๖๘	๑๕๓	๑๑๙
๖	สะพานเลียบ	๗๔	๖๘	๕๕
๗	บึงปรือ	๒๓๘	๒๗๕	๑๙๓
๘	ห้วยน้ำเค็ม	๒๖๑	๒๑๔	๑๖๘
๙	น้ำโตน	๒๓๖	๒๒๔	๑๗๗
๑๐	เขาแดงโม	๒๒๙	๒๐๒	๑๕๐
๑๑	สันติสุข	๙๔	๗๖	๖๑
รวม		๒,๑๗๒	๒,๐๙๔	๑,๕๔๙

(ข้อมูล ณ วันที่ ๓๑ ธันวาคม ๒๕๖๘)

แหล่งที่มาของข้อมูล : สำนักทะเบียนอำเภอเทพารักษ์ จังหวัดนครราชสีมา

๑.๓.๒ แบบสำรวจข้อมูลด้านประชากร ปี พ.ศ.๒๕๖๙

๑.๓.๒.๑ แบ่งตามช่วงอายุ

ช่วงอายุ (ปี)	ชาย	หญิง	รวม
๐ - ๕	๑๒๘	๑๐๓	๒๓๑
๖ - ๑๕	๒๖๔	๒๓๙	๕๐๓
๑๖ - ๒๕	๒๙๐	๓๐๗	๕๙๗
๒๖ - ๔๐	๔๗๒	๔๔๐	๙๑๒
๔๑ - ๕๙	๖๔๒	๕๓๘	๑,๑๘๐
๖๐ - ๗๙	๓๓๓	๒๘๐	๖๑๓
๘๐ - ๘๙	๓๕	๔๐	๗๕
๙๐ - ๙๙	๕	๖	๑๑
๑๐๐ ปีขึ้นไป	๐	๐	๐
รวมทั้งสิ้น	๒,๑๖๙	๒,๐๙๓	๔,๒๖๒

๑.๓.๒.๑ แบ่งตามหมู่บ้าน

หมู่ที่	พื้นที่	เพศ		รวม	จำนวนครัวเรือน
		ชาย	หญิง		
๑	มะค่าคูก	๑๔๐	๑๔๓	๒๘๓	๙๙
๒	ซับสำราญ	๑๗๖	๑๖๗	๓๔๓	๑๑๑

หมู่ที่	พื้นที่	เพศ		รวม	จำนวนครัวเรือน
		ชาย	หญิง		
๓	เกาะแหลม	๓๑๗	๓๓๒	๖๔๙	๒๖๑
๔	มะค่างาม	๒๔๒	๒๔๓	๔๘๕	๑๕๕
๕	ดอยเจดีย์	๑๖๖	๑๕๒	๓๑๘	๑๑๙
๖	สะพานเลียบ	๗๔	๖๘	๑๔๒	๕๕
๗	บึงปรือ	๒๓๗	๒๗๕	๕๑๒	๑๙๔
๘	ห้วยน้ำเค็ม	๒๕๘	๒๑๒	๔๗๐	๑๖๘
๙	น้ำโดน	๒๓๕	๒๒๓	๔๕๘	๑๗๗
๑๐	เขาแดงโม	๒๓๐	๒๐๒	๔๓๒	๑๕๐
๑๑	สันติสุข	๙๔	๗๖	๑๗๐	๖๑
รวม		๒,๑๖๙	๒,๐๙๓	๔,๒๖๒	๑,๕๕๐

(ข้อมูล ณ วันที่ ๓๑ มกราคม ๒๕๖๙)

แหล่งที่มาของข้อมูล : สำนักทะเบียนอำเภอเทพารักษ์ จังหวัดนครราชสีมา

๑.๓.๓ ข้อมูลประชากรที่มีช่วงอายุตั้งแต่ ๘๐ ปีขึ้นไป

ลำดับ	หมู่ที่	บ้านเลขที่	ชื่อ - สกุล	วันเกิด	อายุ	สภาพการดำรงชีวิต
๑	๔	๔	นายกั้ง ยิงนอก	๐๑/๐๑/๒๔๘๕	๘๓	
๒	๑๐	๑๕	นางกวง ทวีฤทธิ์	๐๔/๐๘/๒๔๘๖	๘๒	
๓	๗	๑๗	นางกุหลาบ ยอดปรานค์	๐๑/๐๑/๒๔๘๒	๘๖	
๔	๒	๓๑	นางเขา เจริญนอก	๐๑/๐๑/๒๔๘๑	๘๗	
๕	๓	๓๙	นางคง ชงสันเทียะ	๐๑/๐๑/๒๔๘๕	๘๓	มีโรคประจำตัว (เบาหวานและความดัน) ร่างกายไม่แข็งแรง ช่วยเหลือตัวเองได้
๖	๔	๑๔๙	นางคุณ เนียรสันเทียะ	๐๑/๐๑/๒๔๘๔	๘๔	
๗	๓	๙๙	นายจันทร์ วิกสูงเนิน	๐๑/๐๑/๒๔๘๗	๘๑	ร่างกายแข็งแรง ช่วยเหลือตนเองได้
๘	๔	๖๗	นางจาก จำลองเพลง	๒๑/๐๒/๒๔๘๑	๘๗	
๙	๕	๑๘๙	นางจำลอง นามศรีชาติ	๐๑/๐๑/๒๔๘๗	๘๑	
๑๐	๘	๑๗๔	นางแจ้ว ขุนพิทักษ์	๐๑/๐๑/๒๔๗๔	๙๔	
๑๑	๘	๘๓	นางเฉลียว ขอรสกลาง	๐๑/๐๑/๒๔๘๔	๘๔	ดูแลตนเองได้ เดินได้

ลำดับ	หมู่ที่	บ้านเลขที่	ชื่อ - สกุล	วันเกิด	อายุ	สภาพการดำรงชีวิต
๑๒	๘	๕๔	นางชะอ้อน อรชุน	๐๑/๐๑/๒๔๘๗	๘๑	ร่างกายไม่แข็งแรง แต่ช่วยเหลือตนเองได้
๑๔	๓	๕๐	นางซิ่น ขาวฉลาด	๒๖/๐๗/๒๔๘๕	๘๓	ร่างกายแข็งแรง ช่วยเหลือตนเองได้ มีโรคประจำตัว (ความดัน)
๑๕	๕	๓	นายชุ่ม อ่วยกลาง	๐๑/๐๑/๒๔๘๖	๘๒	
๑๖	๒	๒๗	นายไข่ รักการเกษตร	๐๑/๐๑/๒๔๘๑	๘๗	
๑๘	๑๐	๙	นางคำ จ้อยทองหลาง	๐๑/๐๑/๒๔๘๘	๘๐	
๑๙	๘	๒๐	นางตุ่น บำรุงนา	๐๑/๐๑/๒๔๘๐	๘๘	ดูแลตนเองไม่ได้ เนื่องจากความจำเสื่อม มีลูกดูแล
๒๐	๑๐	๑๔	นางตุม จงน้อยกลาง	๐๑/๐๑/๒๔๗๙	๘๙	
๒๑	๙	๒๕	นางเต็ม คำทอง	๐๑/๐๑/๒๔๘๐	๘๘	
๒๒	๔	๙๕	นายเต่า ไทยบำรุง	๐๖/๐๑/๒๔๘๖	๘๒	
๒๓	๑๐	๑๗	นายเตี้ย หิวพิมาย	๒๑/๐๔/๒๔๘๕	๘๓	
๒๔	๕	๑๒๙	นาวแดง เทศสวัสดิ์	๐๑/๐๑/๒๔๘๒	๘๖	
๒๕	๖	๓	นายถนอม หุยขุนทด	๐๑/๐๑/๒๔๘๒	๘๖	
๒๖	๓	๑๕๔	นางแถว หวังประสพกลาง	๐๑/๐๑/๒๔๘๘	๘๐	ช่วยเหลือตนเองได้ มีโรคประจำตัว (เบาหวาน ความดันและไทรอยด์) มีสามีและลูกดูแล
๒๗	๗	๑๑๕	นางสาวทอง กลีบกลาง	๐๑/๐๑/๒๔๘๕	๘๓	
๒๘	๙	๕๕	นางทอง ชะอุ่มกลาง	๐๔/๐๕/๒๔๘๔	๘๔	
๒๙	๓	๖๔	นายทองดี จันทะ	๐๑/๐๑/๒๔๘๒	๘๖	ร่างกายแข็งแรง ช่วยเหลือตนเองได้
๓๐	๙	๔๐	นางทองเมี้ยน เขียวกลาง	๐๑/๐๑/๒๔๘๘	๘๐	
๓๑	๔	๓๐	นางทองแมน ครวักกลาง	๐๑/๐๑/๒๔๘๘	๘๐	
๓๒	๑๐	๗๐	นางทับ ทองขวัญ	๐๑/๐๑/๒๔๘๘	๘๐	
๓๓	๓	๙	นายเท็ง บุคขุนทด	๐๑/๐๑/๒๔๘๕	๘๓	ร่างกายไม่แข็งแรง ช่วยเหลือตนเองได้ มีลูกหลานดูแล
๓๔	๘	๑	นายนิพนธ์ ภูมิโคกรักษ์	๐๑/๐๔/๒๔๗๓	๙๕	ร่างกายแข็งแรง หูตึง ดูแลตนเองได้

ลำดับ	หมู่ที่	บ้านเลขที่	ชื่อ - สกุล	วันเกิด	อายุ	สภาพการดำรงชีวิต
๓๕	๔	๑๐	นางบัวคำ ยศนิมพลี	๐๓/๐๙/๒๔๘๓	๘๕	
๓๖	๑	๑๙	นางบุญจันทร์ กล่อมขุนทด	๐๑/๐๑/๒๔๘๕	๘๓	
๓๗	๒	๔๗	นางบุญร่วม แซ่ลี	๐๑/๐๑/๒๔๘๕	๘๓	
๓๘	๙	๗๗	นายบุญรอด สงนอก	๐๑/๐๑/๒๔๘๕	๘๓	
๓๙	๙	๑๖/๑	นางใบ แก้วดี	๐๘/๑๐/๒๔๘๕	๘๔	
๔๐	๙	๕๓	นายประคอง ทองมาก	๐๑/๐๑/๒๔๘๓	๘๑	
๔๑	๗	๑๑๕	นายประดิษฐ์ กลีบกลาง	๐๑/๐๑/๒๔๗๙	๘๙	
๔๒	๖	๑๓	นางปราณี โหมขุนทด	๐๑/๐๑/๒๔๘๖	๘๒	
๔๓	๕	๓๓	นางปรีชา เจสันเทียะ	๐๑/๐๑/๒๔๘๑	๘๗	
๔๔	๗	๒	นายผล ทรัพย์โคกสูง	๐๑/๐๑/๒๔๘๒	๘๖	
๔๕	๙	๒๘	นายพงษ์ เชื้อสูงเนิน	๐๑/๐๑/๒๔๘๑	๘๗	
๔๖	๒	๒๐	นางพรม บุญทด	๐๘/๐๕/๒๔๘๖	๘๒	
๔๗	๑๐	๔๒	นางพุ่ม ภูวนารถ	๐๑/๐๑/๒๔๘๘	๘๐	
๔๘	๗	๖	นางมะณี ผงาดนอก	๐๑/๐๑/๒๔๗๙	๘๙	
๔๙	๔	๖๑/๑	นายมี สวยกลาง	๐๑/๐๖/๒๔๗๒	๙๖	
๕๐	๕	๑๐	นางยง สุขหวาน	๐๑/๐๑/๒๔๘๑	๘๗	
๕๑	๑๐	๒	พระ ยวง เก็บกลาง	๐๑/๐๑/๒๔๘๓	๘๕	
๕๒	๑๐	๓	นายยัง เก็บกลาง	๐๑/๐๑/๒๔๘๒	๘๖	
๕๓	๓	๑๑๒	นายรีน หนูสันเทียะ	๐๑/๐๑/๒๔๘๓	๘๕	ร่างกายแข็งแรง ช่วยตนเองได้
๕๔	๑	๑๐๖	นายลพ แก่ค้างพลู	๐๙/๐๓/๒๔๘๗	๘๑	
๕๕	๙	๑๖	นางละมุล เพ็ชรพราหมพะเนา	๐๔/๐๙/๒๔๘๘	๘๐	
๕๖	๗	๔๔	นางลำพอง พาหนองแวง	๐๑/๐๑/๒๔๘๒	๘๖	
๕๗	๑๐	๑๓	นางวิจิตร เกื่อนกลาง	๐๑/๐๑/๒๔๗๘	๙๐	
๕๘	๑๐	๑๘	นายสด ศรีทองกลาง	๐๑/๐๑/๒๔๘๒	๘๖	
๕๙	๒	๔๙	นายสนอง ขอหวลกลาง	๐๑/๐๑/๒๔๘๖	๘๒	
๖๐	๑๐	๒๗	นางสมจิตร พรหมตะโก	๐๑/๐๑/๒๔๘๖	๘๒	
๖๑	๔	๕๒	นางสมจิตร พุกประจบ	๑๐/๐๕/๒๔๗๓	๙๕	
๖๒	๔	๙๙	นายสมบูรณ์ กลวยสวัสดิ์	๐๕/๐๖/๒๔๘๓	๘๕	
๖๓	๗	๖๒	นางสมศรี เวียนไผ่	๐๑/๐๑/๒๔๘๖	๘๒	

ลำดับ	หมู่ที่	บ้านเลขที่	ชื่อ - สกุล	วันเกิด	อายุ	สภาพการดำรงชีวิต
๖๔	๘	๑๕๙	นางสมักร อรรครินทร์	๐๖/๐๙/๒๔๘๖	๘๒	ช่วยเหลือตนเองได้ เดินทางไกลไม่ค่อยสะดวก
๖๕	๙	๒๒	นางสร้อย ลีทองกลาง	๐๑/๐๑/๒๔๘๕	๘๓	
๖๖	๗	๑๔๔	นายสวาท รักษ์จันทิก	๒๘/๐๙/๒๔๗๗	๙๑	
๖๗	๕	๑๖	นางสำราญ เพ็ชรสุข	๐๑/๐๑/๒๔๘๔	๘๔	
๖๘	๖	๙	นางสีนวล คุณนท	๐๑/๐๑/๒๔๘๘	๘๐	มีโรคประจำตัว (เบาหวาน ความดันและมะเร็ง) ช่วยเหลือตนเองได้ มีลูกชายดูแล
๖๙	๒	๒๕	นางหงวน ขาวสอาด	๐๑/๐๑/๒๔๘๖	๘๒	
๗๐	๗	๖๗	นายหยวก พาหนองแวง	๐๑/๐๑/๒๔๘๔	๘๔	
๗๑	๖	๑๒	นายหริ่ม คุณนท	๐๑/๐๑/๒๔๘๖	๘๒	ร่างกายไม่แข็งแรง ป่วยติดเตียง ตาบอด มีลูกชายดูแล
๗๒	๑๐	๖๕	นายห้วง มั่งสูงเนิน	๐๑/๐๑/๒๔๘๓	๘๕	
๗๓	๒	๒๐	นายหอง บุญท	๐๕/๐๕/๒๔๘๔	๘๔	
๗๔	๔	๒๘	นายแหยม วิเศษศรี	๐๑/๐๑/๒๔๘๔	๘๔	
๗๕	๑๐	๔๑	นางอยู่ จุงกลาง	๑๒/๐๒/๒๔๗๓	๙๕	
๗๖	๙	๓๖	นายอ้น ไกล่สุข	๐๑/๐๑/๒๔๘๓	๘๕	
๗๗	๓	๙	นางอ๊วะ บุคขุนท	๐๑/๐๑/๒๔๘๗	๘๑	ร่างกายแข็งแรง ช่วยตนเองได้
๗๘	๑๐	๓๔	นางอุไร เก็บกลาง	๐๑/๐๑/๒๔๘๗	๘๑	
๗๙	๘	๔๙	นางอุไร นำแพง	๐๙/๐๘/๒๔๘๔	๘๔	อยู่ระยองกับลูกสาว
๘๐	๒	๓๑	นายอุ้น เจริญนอก	๐๗/๐๑/๒๔๘๔	๘๔	
๘๑	๓	๕๙	นายเอกสิทธิ์ เครือพฤษ	๑๓/๐๒/๒๔๘๒	๘๖	ร่างกายแข็งแรง ช่วยตนเองได้
๘๒	๑๐	๒๔	นางเอี่ยม ทำอ่อน	๐๑/๐๑/๒๔๗๘	๙๐	

แหล่งข้อมูล : รายงานรายละเอียดผู้ได้รับเบี้ยยังชีพ ของกรมบัญชีกลาง อปท. องค์การบริหารส่วนตำบลบึงปรือ ตำบลบึงปรือ อำเภอเทพารักษ์ จังหวัดนครราชสีมา

๑.๔ ด้านการคมนาคมทางบก

๑.๔.๑ การคมนาคมในพื้นที่

การสัญจรภายในตำบลและเชื่อมต่อกับพื้นที่ใกล้เคียงส่วนใหญ่ใช้เส้นทางบก

๑.๔.๒ ข้อมูลทางหลวงแผ่นดิน

ทางหลวงแผ่นดินหมายเลข ๒๒๔๗ เส้นทางสายหลักที่ใช้เดินทางเข้าสู่ตัวอำเภอเทพารักษ์ (ระยะทางประมาณ ๑๒.๕ กม.)

๑.๔.๓ ข้อมูลทางหลวงชนบท

เชื่อมต่อกับพื้นที่ข้างเคียง เช่น สายบ้านห้วยน้ำเค็ม (ม.๔ ตำบลบึงปรือ) เชื่อมต่อกับบ้านซับไทร (ตำบลวะตะแบก อำเภอเทพสถิต จังหวัดชัยภูมิ) ซึ่งเป็นเส้นทางสำคัญในการขนส่งผลผลิตทางการเกษตรข้ามจังหวัด

ในกรณีที่ต้องการร้องเรียนหรือขอข้อมูลถนนสายหลัก (สายที่มีรหัส นม.นำหน้า ๔ ตัว) สามารถติดต่อได้ที่ สำนักงานทางหลวงชนบทที่ ๕ นครราชสีมา

๑.๔.๔ ข้อมูลถนนที่เชื่อมต่อองค์กรปกครองส่วนท้องถิ่นกับจังหวัด อำเภอและตำบล

อบต.บึงปรือ อยู่ห่างจากที่ว่าการอำเภอเทพารักษ์ประมาณ ๑๒.๕ กิโลเมตร และห่างจากตัวจังหวัดนครราชสีมาประมาณ ๑๐๕ กิโลเมตร พื้นที่ติดกับ อำเภอเทพสถิต จังหวัดชัยภูมิ (ทิศเหนือ) และ อำเภอลำสนธิ จังหวัดลพบุรี (ทิศตะวันตก) ทำให้เส้นทางคมนาคมในพื้นที่เป็นจุดเชื่อมต่อสำคัญระหว่าง ๓ จังหวัด

๑.๔.๕ ข้อมูลถนนขององค์กรปกครองส่วนท้องถิ่น

๑.๔.๕.๑ ถนนสายหลัก (Main Road)

เส้นทาง ๑ เป็นถนนสายหลักที่เชื่อมระหว่างอำเภอเทพารักษ์ จังหวัดนครราชสีมากับอำเภอเทพสถิต จังหวัดชัยภูมิ มีลักษณะเป็นทางเดี่ยว ๑ ทาง แบ่งออกเป็นช่องจราจร ๑ ช่องต่อทิศทาง

เส้นทาง ๒ เป็นถนนสายหลักที่เชื่อมระหว่างตำบลวะตะแบก อำเภอเทพสถิต จังหวัดชัยภูมิกับตำบลหนองแวงอำเภอเทพารักษ์ จังหวัดนครราชสีมา มีลักษณะเป็นทางเดี่ยว ๑ ทาง แบ่งออกเป็นช่องจราจร ๑ ช่องต่อทิศทาง

๑.๔.๕.๒ ถนนสายรอง (Recondart Road) เป็นถนนสายรองที่เชื่อมระหว่างบ้านเกาะแหลม หมู่ที่ ๓ ตำบลบึงปรือ อำเภอเทพารักษ์ จังหวัดนครราชสีมากับบ้านมะค่างาม หมู่ที่ ๔ ตำบลบึงปรือ อำเภอเทพารักษ์ จังหวัดนครราชสีมา มีลักษณะเป็นทางเดี่ยว ๑ ทาง แบ่งเป็นช่องจราจร ๑ ช่องต่อทิศทาง

๑.๔.๕.๓ ถนนสายซอย (Local Road) เป็นถนนสายซอยที่เชื่อมระหว่างบ้านเรือนหรือระหว่างถนนสายหลักและถนนสายรอง มีลักษณะเป็นทางเดี่ยว ๑ ทาง แบ่งเป็นช่องจราจร ๑ ช่องต่อทิศทาง ส่วนมากเป็นประเภทคอนกรีตเสริมเหล็ก

๑.๔.๖ ประเภทของถนน

๑.๔.๖.๑ ถนนลาดยาง/แอสฟัลต์ติก ระยะทางรวม ๓๘.๕๔๘ กิโลเมตร

๑.๔.๖.๒ ถนนดิน/ดินลูกรัง ระยะทางรวม ๔๔.๒๐๗ กิโลเมตร

๑.๔.๖.๓ ถนนคอนกรีต ระยะทางรวม ๑๕.๘๔๖ กิโลเมตร

๑.๔.๖.๔ ถนนหินคลุก ระยะทางรวม ๔๒.๔๕๐ กิโลเมตร

๑.๔.๖.๕ การเตรียมสร้างถนนสายใหม่ ระยะทางรวม - กิโลเมตร

๑.๔.๖.๖ ทางจักรยาน ระยะทางรวม - กิโลเมตร

๑.๔.๗ บัญชีข้อมูลถนน

๑.๔.๗.๑ บ้านมะค่าคูก หมู่ที่ ๑

บัญชีข้อมูลถนนขององค์การบริหารส่วนตำบลบึงปรือ												
บ้านมะค่าคูก หมู่ที่ ๑ ตำบลบึงปรือ อำเภอเทพารักษ์ จังหวัดนครราชสีมา ข้อมูลลงเมื่อวันที่ ๑๒ มี.ค. ๒๕๖๙												
ลำดับที่	ชื่อถนน	ข้อมูลถนน				ข้อมูลสภาพและความเสียหาย สามารถได้ทุกช่องตามความเป็นจริง				พิกัด (Google Map)		หมายเหตุ
		ชนิดผิว จราจร	กว้าง (เมตร)	ยาว (เมตร)	หนา (เมตร)	ดี	ชำรุด บางส่วน	ชำรุด หนัก	ใช้งาน ไม่ได้	จุดเริ่มต้น	จุดสิ้นสุด	
๑	ซอยบ้านตาเนร											
	ช่วงที่ ๑	หินคลุก	๕	๕๖๒	๐.๑๐	P	P			๗CVM+๖๗X	๗CQM+VCR	
	ช่วงที่ ๒	ค.ส.ล	๕	๗๐	๐.๑๕	P				๗CQM+VCR	๗CQM+J๙V	
	ช่วงที่ ๓	หินคลุก	๕	๔๓๓	๐.๑๐	P	P			๗CQM+J๙V	๗CPM+๒GW	
๒	แยกบ้านตาเนรเชื่อมห้วยทราย											
	ช่วงที่ ๑	ค.ส.ล	๕	๕๙๕	๐.๑๕	P				๗CPM+๒GQ	๗CMJ+๒๓F	
	ช่วงที่ ๒	หินคลุก	๔	๑,๓๔๖	๐.๑๐	P	P			๗CMJ+๒๓F	๗CCH+FG๓	
	ช่วงที่ ๓	ค.ส.ล	๕	๑๑๐	๐.๑๕	P				๗CCH+FG๓	๗CCH+๓G๘	
	ช่วงที่ ๔	หินคลุก	๔	๑,๘๗๐	๐.๑๐	P	P			๗CCH+๓G๘	๗C๘P+๓G๒	
๓	แยกบ้านตาเนรเชื่อมมะค่าคูกุ่มบน											
	ช่วงที่ ๑	ดินลูกรัง	๔	๑๐๐	-		P	P		๗CPM+๒GQ	๗CPM+๒GQ	
	ช่วงที่ ๒	ค.ส.ล	๕	๑๐๗	๐.๑๕	P				๗CPM+๒GQ	๗CPP+๔๗๙	
	รวมทั้งหมด		๔๒	๕,๒๔๓	๑							

บัญชีข้อมูลถนนขององค์การบริหารส่วนตำบลบึงปรือ												
บ้านมะค่าคูก หมู่ที่ ๑ ตำบลบึงปรือ อำเภอเทพารักษ์ จังหวัดนครราชสีมา ข้อมูลลงเมื่อวันที่ ๑๒ มี.ค. ๒๕๖๙												
ลำดับที่	ชื่อถนน	ข้อมูลถนน				ข้อมูลสภาพและความเสียหาย สามารถได้ทุกช่องตามความเป็นจริง				พิกัด (Google Map)		หมายเหตุ
		ชนิดผิว จราจร	กว้าง (เมตร)	ยาว (กิโลเมตร)	หนา (เมตร)	ดี	ชำรุด บางส่วน	ชำรุด หนัก	ใช้งาน ไม่ได้	จุดเริ่มต้น	จุดสิ้นสุด	
	ช่วงที่ ๓	ดินลูกรัง	๖	๔๒๐	-		P	P		๗CPP+๔๗๙	๗CMQ+JM๘	
	ช่วงที่ ๔	ค.ส.ล	๕	๗๐	๐.๑๕	P				๗CMQ+JM๘	๗CMQ+PVX	
	ช่วงที่ ๕	ดินลูกรัง	๖	๒๔๖	-		P	P		๗CMQ+PVX	๗CMR+FP๖	
	ช่วงที่ ๖	ค.ส.ล	๕	๑๐๐	๐.๑๕	P				๗CMR+FP๖	๗CMR+๖XJ	
๔	บ้านมะค่าคูกุ่มบน - บ้านที่หน้าเชื่อมตอยเจตีย์											
	ช่วงที่ ๑	ค.ส.ล	๕	๔๔	๐.๑๕	P	P			๗CMR+๖XP	๗CMR+๙XQ	
	ช่วงที่ ๒	หินคลุก	๕	๕๓๐	๐.๑๐	P	P			๗CMR+๙XQ	๗COV+๓๖X	
๕	บ้านมะค่าคูกุ่มบนเชื่อมห้วยทราย											
	ช่วงที่ ๑	ค.ส.ล	๕	๒๕	๐.๑๕	P				๗CMR+๖XP	๗CMR+๔WX	
	ช่วงที่ ๒	ดินลูกรัง	-	๓,๐๖๐	-			P		๗CMR+๔WX	๗C๘P+๓๘๒	ยังไม่มี การสำรวจ/พัฒนา
๖	มะค่าคูกุ่มล่าง - บ้านนางหมู ชิดนอก บ้านซันสำราญ											
	ช่วงที่ ๑ - สุดเขตบ้านมะค่าคูก	ค.ส.ล	๕	๒๙๐	๐.๑๕	P				๗CMH+JX๒	๗CMG+๙W๓	
	รวมทั้งหมด		๘๔	๑๐,๐๒๘	๑.๘๕							

๑.๔.๗.๒ หมู่ที่ ๒ บ้านซำสำราญ

บัญชีข้อมูลถนนขององค์การบริหารส่วนตำบลบึงปรือ												
บ้านซำสำราญ หมู่ที่ ๒ ตำบลบึงปรือ อำเภอเทพารักษ์ จังหวัดนครราชสีมา ข้อมูลลงเมื่อวันที่ ๑๖ มี.ค ๒๕๖๙												
ลำดับที่	ชื่อถนน	ข้อมูลถนน				ข้อมูลสภาพและความเสียหาย สามารถลงได้ทุกช่องตามความเป็นจริง				พิกัด (Google Map)		หมายเหตุ
		ชนิดผิวจราจร	กว้าง (เมตร)	ยาว (เมตร)	หนา (เมตร)	ดี	ชำรุดบางส่วน	ชำรุดหนัก	ใช้งานไม่ได้	จุดเริ่มต้น	จุดสิ้นสุด	
๑	นม.ถ.๒๑๕-๐๑ บ้านเกาะแหลม - มะค่างาม											
	ช่วงที่ ๑	ค.ส.ล.	๕	๒๒๔	๐.๑๕		P	P		๗CVP+C๗W	๗CVM+RHX	
	ช่วงที่ ๒	ลาดยาง	๖	๖๐๗	๐.๐๕	P				๗CVM+RHX	๗CVH+RF๗	
	ช่วงที่ ๓	ค.ส.ล.	๕	๒๓๓	๐.๑๕		P	P		๗CVH+RF๗	๗CVG+MMR	
	ช่วงที่ ๔ - สุดเขตบ้านซำสำราญ	ลาดยาง	๖	๓.๔๘๔	๐.๐๕	P	P			๗CVG+MMR	๘C๒๘+๘W	
๒	สายซำสำราญ - เขาแดงโม											
	ช่วงที่ ๑	หินคลุก	๕	๑,๐๗๐	-	P	P			๗CWC+๓WR	๘C๓C+๕๔๓	
	ช่วงที่ ๒ - สุดเขตบ้านซำสำราญ	ลาดยาง	๖	๓๖	-	P				๘C๓C+๕๔๓	๘C๓C+๗๕F	
๓	ขอยทางเข้าวัดผามขมพู											
	ช่วงที่ ๑	ค.ส.ล.	๔	๒๙	๐.๑๕	P				๗CQ๘+๘MX	๗CQ๘+๘PX	
	ช่วงที่ ๒ - วัดผามขมพู	หินคลุก	๕	๒๓๖	-		P			๗CQ๘+๘PX	๗CP๘+๘RH	
๔	สายแยกบ้านผู้ใหญ่ตอน - น้ำตก											
	รวมทั้งหมด		๔๒	๕,๙๑๙	๑							

บัญชีข้อมูลถนนขององค์การบริหารส่วนตำบลบึงปรือ												
บ้านซำสำราญ หมู่ที่ ๒ ตำบลบึงปรือ อำเภอเทพารักษ์ จังหวัดนครราชสีมา ข้อมูลลงเมื่อวันที่ ๑๖ มี.ค ๒๕๖๙												
ลำดับที่	ชื่อถนน	ข้อมูลถนน				ข้อมูลสภาพและความเสียหาย สามารถลงได้ทุกช่องตามความเป็นจริง				พิกัด (Google Map)		หมายเหตุ
		ชนิดผิวจราจร	กว้าง (เมตร)	ยาว (กิโลเมตร)	หนา (เมตร)	ดี	ชำรุดบางส่วน	ชำรุดหนัก	ใช้งานไม่ได้	จุดเริ่มต้น	จุดสิ้นสุด	
	ช่วงที่ ๑	หินคลุก	๔	๘๐๐	๐.๑๐	P				๗CW๕+RWJ	๘C๓๖+๘CH	
	ช่วงที่ ๒ - น้ำตก	ดินลูกรัง	๔	๘๐๐	-		P	P		๘C๓๖+๘CH	๘C๕๕+๘CX	ชำรุดหนัก ช่วงฤดูฝน
๕	แยกบ้านซำสำราญคู้มกลาง											
	ช่วงที่ ๑	ค.ส.ล.	๔	๙๕๐	๐.๑๕	P				๗CQ๘+GHC	๗CJC+PC๖	
	ช่วงที่ ๒ - สุดเขตบ้านซำสำราญ	ดินลูกรัง	๓	๘๒๒	-		P	P		๗CJC+PC๖	๗CF๙+XC๕	
๖	ซำสำราญคู้มกลาง - บ้านมะค่าคู้มบน											
	ช่วงที่ ๑	ค.ส.ล.	๔	๕๐	๐.๑๕	P				๗CMC+G๘๔	๗CMC+G๘๓	
	ช่วงที่ ๒	หินคลุก	๔	๖๖	-		P			๗CMC+G๘๓	๗CMC+GH๘	
	ช่วงที่ ๓ - สุดเขตบ้านซำสำราญ	ค.ส.ล.	๕	๖๖๐	๐.๑๕	P				๗CMC+GH๘	๗CMG+๘W๓	
	รวมทั้งหมด (แผ่น ๑ + แผ่น ๒)		๗๐	๑๐,๐๖๗	๑.๑๐							

๑.๔.๗.๓ หมู่ที่ ๓ บ้านเกาะแหล่ม

บัญชีข้อมูลถนนขององค์การบริหารส่วนตำบลบึงปรือ												
บ้านเกาะแหล่ม หมู่ที่ ๓ ตำบลบึงปรือ อำเภอเทพารักษ์ จังหวัดนครราชสีมา ข้อมูลลงเมื่อวันที่ ๑๖ มี.ค. ๒๕๖๓												
ลำดับที่	ชื่อถนน	ข้อมูลถนน				ข้อมูลสภาพและความเสียหาย สามารถลงได้ทุกช่องตามความเป็นจริง				พิกัด (Google Map)		หมายเหตุ
		ชนิดผิว จราจร	กว้าง (เมตร)	ยาว (เมตร)	หนา (เมตร)	ดี	ชำรุด บางส่วน	ชำรุด หนัก	ใช้งาน ไม่ได้	จุดเริ่มต้น	จุดสิ้นสุด	
๑	ถ.๕๐๐๔ เกาะแหล่ม - บึงปรือ											
	ช่วงที่ ๑ - สิ้นสุดเขตบ้านเกาะแหล่ม	ลาดยาง	๘	๕,๕๓๒	๐.๐๕	P				๘G๒๓+W๙F	๘F๘๕+๘QG	
๒	สายท้าววัดป่าเกาะแหล่ม - น้ำหลุม											
	ช่วงที่ ๑	ค.ส.ล.	๖	๑๓๐	๐.๑๕	P				๘F๘J+๕๘J	๘F๗J+M๘M	
	ช่วงที่ ๒	หินคลุก	๕	๒,๘๗๗	๐.๑๐	P	P			๘F๗J+M๘M	๗FQJ+WGP	
๓	ถนนคอนกรีตภายในหมู่บ้านคุ้มวัดป่าเกาะแหล่ม											
	ซอยกลาง (ข้างบ้านนางพิมพ์) - ซอยบ้านยายพูน	ค.ส.ล.	๔	๒๑๕	๐.๑๕	P				๘F๗J+R๗Q	๘F๗H+WG๓	
	ซอยผู้ใหญ่บ้านหมู่ ๓ - สุดซอย	ค.ส.ล.	๔	๒๑๖	๐.๑๕	P				๘F๘J+๖๒H	๘F๗H+FXP	
	ซอยบ้านหนูแอร์ - สุดซอย	ค.ส.ล.	๔	๒๐๐	๐.๑๕	P				๘F๘H+๗PM	๘F๗H+HMC	
	ซอยบ้านยายพูน - สุดซอย	ค.ส.ล.	๔	๑๘๕	๐.๑๕	P				๘F๘H+๘H๔	๘F๗H+JG๒	
๔	แยกเกาะแหล่ม - ไทยสามัคคี ต.เวียงยาวทอง											
	ช่วงที่ ๑	ลาดยาง	๖	๑,๒๐๐	๐.๐๕	P	P			๘F๗F+FJQ	๘FFF+P๔R	
	รวมทั้งหมด		๔๑	๑๐,๕๒๕	๑							

บัญชีข้อมูลถนนขององค์การบริหารส่วนตำบลบึงปรือ												
บ้านเกาะแหล่ม หมู่ที่ ๓ ตำบลบึงปรือ อำเภอเทพารักษ์ จังหวัดนครราชสีมา ข้อมูลลงเมื่อวันที่ ๑๖ มี.ค. ๒๕๖๓												
ลำดับที่	ชื่อถนน	ข้อมูลถนน				ข้อมูลสภาพและความเสียหาย สามารถลงได้ทุกช่องตามความเป็นจริง				พิกัด (Google Map)		หมายเหตุ
		ชนิดผิว จราจร	กว้าง (เมตร)	ยาว (กิโลเมตร)	หนา (เมตร)	ดี	ชำรุด บางส่วน	ชำรุด หนัก	ใช้งาน ไม่ได้	จุดเริ่มต้น	จุดสิ้นสุด	
	ช่วงที่ ๒ - สิ้นสุดเขตบ้านเกาะแหล่ม	หินคลุก	๕	๕๐๐	-		P	P		๘FFF+P๔R	๘FHC+CMQ	
๕	บ้านเกาะแหล่ม - สะพานเลียบ											
	ช่วงที่ ๑ - สิ้นสุดเขตบ้านเกาะแหล่ม	ลาดยาง	๖	๒,๗๖๒	๐.๐๕	P				๘F๗๕+๕๖๔	๗FV๗+๕RX	
๖	บ้านเกาะแหล่ม - บ้านคอยเจดีย์											
	ช่วงที่ ๑ - สิ้นสุดเขตบ้านเกาะแหล่ม	หินคลุก	๖	๘๖๒	๐.๑๐	P	P			๘F๖๘+F๖๙	๘F๖๕+M๗C	
๗	ซอยไร่นายออาจ - นางพิมพ์											
	ช่วงที่ ๑	ดิน	๔	๕๐๐	๐.๓๐	P	P					พัฒนาแล้ว
	ช่วงที่ ๒ - เชื้อนซอยข้างวัดป่าเกาะแหล่ม	ดินลูกรัง	๓	๔๐๐	-		P	P				สำรวจแล้ว ไม่พัฒนา
๘	ไร่นายอนอม - ซอยบ้านยายแดง											
	ช่วงที่ ๑ - สุดซอย	ดิน	๔	๑,๐๕๖	๐.๔๐		P			๘F๘๕+๔๘๗	๘F๔F+JIM	พัฒนาแล้ว
๙	สายบ้านนายเที่ยง - นายเฉลิมถึงเกาะแหล่ม											
	ช่วงที่ ๑	หินคลุก	๔	๑๗๕	-		P			๗FX๗+HP๓	๗FX๘+J๘๕	
	รวมทั้งหมด		๗๓	๑๖,๗๘๐	๑.๘๐							

บัญชีข้อมูลถนนขององค์การบริหารส่วนตำบลบึงปรือ												
บ้านเกาะแหลม หมู่ที่ ๓ ตำบลบึงปรือ อำเภอเทพารักษ์ จังหวัดนครราชสีมา ข้อมูลลงเมื่อวันที่ ๑๖ มี.ค. ๒๕๖๙												
ลำดับที่	ชื่อนถนน	ข้อมูลถนน				ข้อมูลสภาพและความเสียหาย สามารถลงได้ทุกช่องทางความเป็นจริง				พิกัด (Google Map)		หมายเหตุ
		ชนิดผิวจราจร	กว้าง (เมตร)	ยาว (กิโลเมตร)	หนา (เมตร)	ดี	ชำรุดบางส่วน	ชำรุดหนัก	ใช้งานไม่ได้	จุดเริ่มต้น	จุดสิ้นสุด	
	ช่วงที่ ๒ - สุด ค.ส.ล.	ค.ส.ล.	๔	๑๕๐	๐.๑๕	P				๗FX๘+J๘๕	๗FX๘+MW๘	
	ช่วงที่ ๓ - ฝ่ายข้างไร่น.ส.สุตากรณ์ (หมี)	ดินลูกรัง	๓	๑,๒๗๐	-					๗FX๘+MW๘	๘F๒G+R๒H	
	ช่วงที่ ๔ ฝ่าย - สุดซอยโรนางประทุม	หินคลุก	๔	๗๗๐	๐.๑๕		P	P		๘F๒G+R๒H	๘F๓J+๙FC	
๑๐	แยกบ้านกำนันหนอง											
	ช่วงที่ ๑	ลาดยาง	๖	๓๐๐	๐.๐๕		P			๘F๗C+๘JR	๘F๗๙+HF๙	
	ช่วงที่ ๒ - สิ้นสุดเขตบ้านเกาะแหลม	หินคลุก	๔	๑,๑๗๑	-		P	P		๘F๗๙+HF๙	๘FF๘+๘Gb	
๑๑	ไร่นายจอนห์											
	ช่วงที่ ๑ - สุดซอย	ดิน	๔	๖๘๕	๐.๔๐		P	P		๗FV๗+๖๖H	๗FR๙+RQ๙	
๑๒	เกาะแหลม - ห้วยทางหมา											
	ช่วงที่ ๑ - สุดซอย	หินคลุก	๕	๑,๕๑๖	๐.๑๐	P	P			๘FFM+๓PH	๘FGW+๓๖G	
๑๓	แยกตรงข้างสระประปา - ไร่นางปทุม											
	ช่วงที่ ๑	ค.ส.ล.	๕	๑๔๐	๐.๑๕	P				๘F๗๙+๓HM	๘F๖๙+HGR	
	รวมทั้งหมด		๖๗	๑๒,๒๖๗	๑.๘๕							

บัญชีข้อมูลถนนขององค์การบริหารส่วนตำบลบึงปรือ												
บ้านเกาะแหลม หมู่ที่ ๓ ตำบลบึงปรือ อำเภอเทพารักษ์ จังหวัดนครราชสีมา ข้อมูลลงเมื่อวันที่ ๑๖ มี.ค. ๒๕๖๙												
ลำดับที่	ชื่อนถนน	ข้อมูลถนน				ข้อมูลสภาพและความเสียหาย สามารถลงได้ทุกช่องทางความเป็นจริง				พิกัด (Google Map)		หมายเหตุ
		ชนิดผิวจราจร	กว้าง (เมตร)	ยาว (กิโลเมตร)	หนา (เมตร)	ดี	ชำรุดบางส่วน	ชำรุดหนัก	ใช้งานไม่ได้	จุดเริ่มต้น	จุดสิ้นสุด	
	ช่วงที่ ๒	ดินลูกรัง	๕	๑,๐๗๐	-	P	P			๘F๖๙+HGR	๘F๖C+๒๖Q	
๑๙	ทางไปห้วยทางหมา											
	ช่วงที่ ๑ - สุดเขตเกาะแหลม	ดินลูกรัง	๔	๑,๒๐๐	-		P	P		๘F๖V+WJC	๘FCX+FMX	
๑๕	แยกข้างวัดป่าเกาะแหลม - ขอมขามป้อม											
	ช่วงที่ ๑	ลาดยาง	๗	๖๐๗	-	P	P			๘F๘M+๒FM	๘FCM+๔VG	
	ช่วงที่ ๒ - สิ้นสุดเขตบ้านเกาะแหลม	หินคลุก	๖	๑,๔๐๐	-		P			๘FCM+๔VG	๘FJM+R๔F	
๑๖	แยกคานาไปทางสวนยางลุงพล - ลาดยาง											
	ช่วงที่ ๑ - ลาดยาง	หินคลุก	๕	๒,๓๓๗	-	P	P			๘F๒J+๔GQ	๘F๕W+V๖H	
๑๗	แยกคานาไปทางไร่ยายเบ็ด - ลาดยาง											
	ช่วงที่ ๑ - ลาดยาง	หินคลุก	๕	๒,๙๖๐	-	P	P			๘F๒J+๗V๗	๘G๒๓+W๙๗	
๑๘	ทางเกษตรแยกบ้านหลังนอกนายดวง											
	ช่วงที่ ๑	ดิน	๔	๙๖๗	-		P			๘F๔๖+๔QM	๗FX๕+RC๖	
	รวมทั้งหมด		๑๘๐	๓๙,๕๗๒	๕							

๑.๔.๗.๔ หมู่ที่ ๔ บ้านมะค่างาม

บัญชีข้อมูลถนนขององค์การบริหารส่วนตำบลบึงปรือ												
บ้านมะค่างาม หมู่ที่ ๔ ตำบลบึงปรือ อำเภอเทพารักษ์ จังหวัดนครราชสีมา ข้อมูลเมื่อวันที่ ๑๗ มี.ค ๒๕๖๔												
ร.ด.บ.ที่	ชื่อถนน	ข้อมูลถนน				ข้อมูลสภาพและความเสียหาย สามารถลงได้ทุกช่องตามความเป็นจริง				พิกัด (Google Map)		หมายเหตุ
		ชนิดผิว จราจร	กว้าง (เมตร)	ยาว (เมตร)	หนา (เมตร)	ดี	ชำรุด บางส่วน	ชำรุด หนัก	ใช้งาน ไม่ได้	จุดเริ่มต้น	จุดสิ้นสุด	
๑	นม.ถ.๒๑๕-๐๑ บ้านเกาะแหลม - มะค่างาม											
	ช่วงที่ ๑ - สุดเส้น	ลาดยาง	๖	๘๑๕	๐.๐๕	P	P			๘C๒๔+๙VV	๘C๒๒+๙QM	
๒	นม.๔๐๓๓											
	ช่วงที่ ๑ - สุดเขตบ้านมะค่างาม	ลาดยาง	๘	๓,๓๘๕	๐.๐๕	P				๗CH๒+๒QX	๘๙๔X+CXX	
๓	เส้นหลังโรงเรียนบ้านห้วยน้ำเค็ม											
	ช่วงที่ ๑	ค.ส.ล.	๔	๘๘	๐.๑๕	P				๘C๓๔+๕G๙	๘C๓๔+๙๗๙	
	ช่วงที่ ๒	หินคลุก	๔	๑๓๐	-		P			๘C๓๔+๙๗๙	๘C๓๓+HR๔	
	ช่วงที่ ๓ - สุดซอยถึง นม.๔๐๓๓	ค.ส.ล.	๔	๓๘๕	๐.๑๕	P	P			๘C๓๓+HR๔	๘C๓๒+๓JV	
๔	ขอเข้าโรงเรียนบ้านห้วยน้ำเค็ม											
	ช่วงที่ ๑ - ถึงโรงเรียนบ้านห้วยน้ำเค็ม	ค.ส.ล.	๔	๑๐๐	๐.๑๕	P				๘C๒๓+JH๔	๘C๒๓+XGC	
๕	ขอยรั้วอาหารตามสั่ง - เส้นหลังโรงเรียน											
	ช่วงที่ ๑ - หลังโรงเรียนบ้านห้วยน้ำเค็ม	ค.ส.ล.	๔		๐.๑๕	P				๘C๒๓+F๖๘	๘C๓๓+๖๕๒	
	รวมทั้งหมด		๓๔	๔,๙๐๓	๐.๗๐							

บัญชีข้อมูลถนนขององค์การบริหารส่วนตำบลบึงปรือ												
บ้านมะค่างาม หมู่ที่ ๔ ตำบลบึงปรือ อำเภอเทพารักษ์ จังหวัดนครราชสีมา ข้อมูลเมื่อวันที่ ๑๗ มี.ค ๒๕๖๔												
ร.ด.บ.ที่	ชื่อถนน	ข้อมูลถนน				ข้อมูลสภาพและความเสียหาย สามารถลงได้ทุกช่องตามความเป็นจริง				พิกัด (Google Map)		หมายเหตุ
		ชนิดผิว จราจร	กว้าง (เมตร)	ยาว (กิโลเมตร)	หนา (เมตร)	ดี	ชำรุด บางส่วน	ชำรุด หนัก	ใช้งาน ไม่ได้	จุดเริ่มต้น	จุดสิ้นสุด	
๖	ขอยเกษตรมะค่างาม - บ้านหนองบัวหลวง ต.หนองแวง											
	ช่วงที่ ๑	ดิน	๕	๑,๑๘๐	-		P			๗CQ๒+๙M๙	๗CJ๕+V๔H	
	ช่วงที่ ๒	ดินลูกรัง	๔	๑๑๓	-		P			๗CJ๕+V๔H	๗CJ๕+HV๕	
	ช่วงที่ ๓ - บ้านบัวหลวง ต.หนองแวง	ลาดยาง	๔	๖๐๐	๐.๐๕	P	P	P		๗CJ๕+HV๕	๗CH๒+QRW	
๗	แยกบ้านมะค่างามคุ้มบน - คุ้มล่าง											
	ช่วงที่ ๑	ลาดยาง	๖	๓๔๐	๐.๐๕		P	P		๗CR๒+QHC	๗๙RX+M๙๔	
	ช่วงที่ ๒	หินคลุก	๕	๗๐	-			P		๗๙RX+M๙๔	๗๙RX+M๙๔	
	ช่วงที่ ๓	ค.ส.ล.	๔	๓๐	-	P				๗๙RX+M๙๔	๗๙RX+M๙๔	สภาพ
	ช่วงที่ ๔	ลาดยาง	๖	๖๙	๐.๐๕	P	P					
๘	มะค่างามคุ้มล่าง - บ้านหนองบัวหลวง ต.หนองแวง											
	ช่วงที่ ๑	ค.ส.ล.	๖	๒๐๒	๐.๑๕	P				๗๙RX+H๒V	๗๙QX+R๕๗	
	ช่วงที่ ๒	หินคลุก	๔	๕๗๐	-		P	P		๗๙QX+R๕๗	๗๙MX+W๗๘	
	รวมทั้งหมด		๗๘	๘,๐๗๗	๑.๐๐							

บัญชีข้อมูลถนนขององค์การบริหารส่วนตำบลบึงปรือ												
บ้านมะค่างาม หมู่ที่ ๔ ตำบลบึงปรือ อำเภอเทพรักษ์ จังหวัดนครราชสีมา ข้อมูลเมื่อวันที่ ๑๗ มี.ค ๒๕๖๔												
ลำดับที่	ชื่อถนน	ข้อมูลถนน				ข้อมูลสภาพและความเสียหาย สามารถลงได้ทุกช่องตามความเป็นจริง				พิกัด (Google Map)		หมายเหตุ
		ชนิดผิวจราจร	กว้าง (เมตร)	ยาว (กิโลเมตร)	หนา (เมตร)	ตี	ชำรุดบางส่วน	ชำรุดหนัก	ใช้งานไม่ได้	จุดเริ่มต้น	จุดสิ้นสุด	
๙	ซอยสำนักสงฆ์เทพมงคล											
	ช่วงที่ ๑ - สำนักสงฆ์เทพมงคล	ดินลูกรัง	๔	๓๗๐	-		P			๗๙๙PX+G๖๗	๗๙๙PV+๖VV	
๑๐	บ้านมะค่างามคุ้มล่าง - บ้านห้วยน้ำเค็ม											
	ช่วงที่ ๑	ค.ส.ล.	๖	๒๔๐	๐.๑๕	P				๗๙๙RX+H๒R	๗๙๙VW+๙WC	
	ช่วงที่ ๒	หินคลุก	๕	๑,๑๙๐	-	P	P			๗๙๙VW+๙WC	๗๙๙VW+๙WC	
	ช่วงที่ ๓	ดินลูกรัง	๓	๔๙๐	-		P	P		๗๙๙VW+๙WC	๗๙๙VW+๙WC	
	ช่วงที่ ๔	หินคลุก	๔	๖๒	-		P			๗๙๙CV+CWV	๗๙๙CV+JXR	
๑๑	ทางเข้าสำนักสงฆ์เขาพังเหย (มะค่างาม)											
	ช่วงที่ ๑	หินคลุก	๓	๗๗๕	-			P	P	๗๙๙VW+๕๓M	๗๙๙VQ+๖QR	ผู้รับทำถนนใหม่
	ช่วงที่ ๒	ดินลูกรัง	๓	๑,๐๖๕	-			P	P	๗๙๙VQ+๖QR	๗๙๙VP+๖QR	
	รวมทั้งหมด		๑๐๖	๑๒,๒๖๙	๑.๑๕							

๑.๔.๗.๕ หมู่ที่ ๕ บ้านดอยเจดีย์

บัญชีข้อมูลถนนขององค์การบริหารส่วนตำบลบึงปรือ												
บ้านดอยเจดีย์ หมู่ที่ ๕ ตำบลบึงปรือ อำเภอเทพรักษ์ จังหวัดนครราชสีมา ข้อมูลเมื่อวันที่ ๑๒ มี.ค ๒๕๖๔												
ลำดับที่	ชื่อถนน	ข้อมูลถนน				ข้อมูลสภาพและความเสียหาย สามารถลงได้ทุกช่องตามความเป็นจริง				พิกัด (Google Map)		หมายเหตุ
		ชนิดผิวจราจร	กว้าง (เมตร)	ยาว (เมตร)	หนา (เมตร)	ตี	ชำรุดบางส่วน	ชำรุดหนัก	ใช้งานไม่ได้	จุดเริ่มต้น	จุดสิ้นสุด	
๑	นพ.ก.๒๑๕-๐๑ บ้านเกาะแหลม - มะค่างาม											
	ช่วงที่ ๑	ลาดยาง	๖	๓,๑๙๘	๐.๕๐	P	P			๗๙๙CV+M๓M	๗๙๙CV+VJ๕	
	ช่วงที่ ๒ - สุดเขตบ้านดอยเจดีย์	ค.ส.ล.	๕	๑๘๐	๐.๑๕		P			๗๙๙CV+VJ๕	๗๙๙CV+P๖๙	
๒	ซอยบ้านดอยเจดีย์กลาง - บ้านบึงปรือ											
	ช่วงที่ ๑ - สุดเขตบ้านดอยเจดีย์	ค.ส.ล.	๔	๕๒๐	๐.๑๕		P	P		๗๙๙CV+P๓๕	๗๙๙CV+G๓V	
๓	ซอยหลังโรงเรียนมัธยมบึงปรือ - บ้านบึงปรือ											
	ช่วงที่ ๑	ค.ส.ล.	๕	๒๙๑	๐.๑๕	P				๗๙๙CV+R๒F	๗๙๙CV+H๒F	
	ช่วงที่ ๒	ดินลูกรัง	๔	๒๕๙	-		P	P		๗๙๙CV+H๒F	๗๙๙CV+XJR	ชำรุดหนัก ช่วงตอน
	ช่วงที่ ๓	ค.ส.ล.	๕	๑๑๐	๐.๑๕	P	P			๗๙๙CV+XJR	๗๙๙CV+๙JV	
	ช่วงที่ ๔ - สุดเขตบ้านดอยเจดีย์	ดินลูกรัง	๔	๕๖	-		P	P		๗๙๙CV+๙JV	๗๙๙CV+HJM	ชำรุดหนัก ช่วงตอน
๔	ซอยหมู่ ๖											
	ช่วงที่ ๑ - สิ้นสุดซอย	ค.ส.ล.	๔	๑๑๐	๐.๑๕	P				๗๙๙CV+GXM	๗๙๙CV+HH๖	
	รวมทั้งหมด		๓๗	๔,๗๖๔	๑							

บัญชีข้อมูลถนนขององค์การบริหารส่วนตำบลบึงปรือ												
บ้านคอยเจดีย์ หมู่ที่ ๕ ตำบลบึงปรือ อำเภอเทพารักษ์ จังหวัดนครราชสีมา ข้อมูลเมื่อวันที่ ๑๒ มี.ค. ๒๕๖๔												
ลำดับที่	ชื่อถนน	ข้อมูลถนน				ข้อมูลสภาพและความเสียหาย สามารถลงได้ทุกช่องทางความเป็นจริง				พิกัด (Google Map)		หมายเหตุ
		ชนิดผิว จราจร	กว้าง (เมตร)	ยาว (กิโลเมตร)	หนา (เมตร)	ดี	ชำรุด บางส่วน	ชำรุด หนัก	ใช้งาน ไม่ได้	จุดเริ่มต้น	จุดสิ้นสุด	
๕	แยกเข้าวัดลำเพทา											
	ช่วงที่ ๑ - วัดลำเพทา	ลาดยาง	๕	๔๐๕	-	P				๘C๒R+HJ๕	๘C๒R+HJ๕	
๖	ซอยตะวันออก - บ้านบึงปรือ											
	ช่วงที่ ๑	ค.ส.ล.	๔	๒๐๗	๐.๑๕	P	P			๘F๖๓+๔X๘	๘F๖๓+VX๖	
	ช่วงที่ ๒ - สุดเขตบ้านคอยเจดีย์	หินคลุก	๔	๑๕๖	๐.๑๐	P				๘F๖๓+VX๖	๘F๗๓+CXC	
๗	ถนนสายกลาง - ศาลาประชาคม											
	ช่วงที่ ๑ - สุดซอย	ค.ส.ล.	๕	๔๗๖	๐.๑๕	P				๘F๕๓+R๗๖	๘F๗๓+๕๒๔	
๘	ซอยอดีตผู้ช่วยฯ เขื่อนแก้ว											
	ช่วงที่ ๑ - สุดซอย	ค.ส.ล.	๔	๑๔๐	๐.๑๕	P				๘F๖๓+๔F๗	๘F๖๓+๗XP	
๙	สายเกาะแหลม - คอยเจดีย์เชื่อมโนนแดง ค.หนองแวง											
	ช่วงที่ ๑ - สุดเขตบ้านคอยเจดีย์	ดิน+ดินลูกรัง	๔	๔,๒๐๐	-		P			๘F๕๓+Q๗X	๗CGX+FR๔	ทางขึ้นเขา มีความลาดชัน
	รวมทั้งหมด		๖๓	๑๐,๓๐๘	๑.๘๐							

บัญชีข้อมูลถนนขององค์การบริหารส่วนตำบลบึงปรือ												
บ้านคอยเจดีย์ หมู่ที่ ๕ ตำบลบึงปรือ อำเภอเทพารักษ์ จังหวัดนครราชสีมา ข้อมูลเมื่อวันที่ ๑๒ มี.ค. ๒๕๖๔												
ลำดับที่	ชื่อถนน	ข้อมูลถนน				ข้อมูลสภาพและความเสียหาย สามารถลงได้ทุกช่องทางความเป็นจริง				พิกัด (Google Map)		หมายเหตุ
		ชนิดผิว จราจร	กว้าง (เมตร)	ยาว (กิโลเมตร)	หนา (เมตร)	ดี	ชำรุด บางส่วน	ชำรุด หนัก	ใช้งาน ไม่ได้	จุดเริ่มต้น	จุดสิ้นสุด	
๑๐	คอยเจดีย์ - มะค่าคู่มุมบน											
	ช่วงที่ ๑	หินคลุก	๔.๐๐	๐.๕๑๕	๐.๑๐		P			๘C๒V+JPP	๗CWW+V๒๕	
	ช่วงที่ ๒	ค.ส.ล.	๔.๐๐	๐.๐๗๐	๐.๑๕	P				๗CWW+V๒๕	๗CWW+JWV	
	ช่วงที่ ๓ - สุดเขตบ้านคอยเจดีย์	หินคลุก	๔.๐๐	๐.๐๕๕	๐.๑๐	P	P			๗CWW+JWV	๗CQV+๗๗๒	
	รวมทั้งหมด		๗๕	๑๐,๓๑๐	๒							

๑.๔.๗.๖ หมู่ที่ ๖ บ้านสะพานเลียบ

บัญชีข้อมูลถนนขององค์การบริหารส่วนตำบลบึงปรือ												
บ้านสะพานเลียบ หมู่ที่ ๖ ตำบลบึงปรือ อำเภอเทพารักษ์ จังหวัดนครราชสีมา ข้อมูลเมื่อวันที่ ๑๒ มี.ค. ๒๕๖๔												
ลำดับที่	ชื่อถนน	ข้อมูลถนน				ข้อมูลสภาพและความเสียหาย สามารถลงได้ทุกช่องตามความเป็นจริง				พิกัด (Google Map)		หมายเหตุ
		ชนิดผิว จราจร	กว้าง (เมตร)	ยาว (เมตร)	หนา (เมตร)	ตี	ชำรุด บางส่วน	ชำรุด หนัก	ใช้งาน ไม่ได้	จุดเริ่มต้น	จุดสิ้นสุด	
๑	บ้านเกาะแหลม - สะพานเลียบ - โนนแดง											
	ช่วงที่ ๑ - สุดเขตบ้านสะพานเลียบ	ลาดยาง	๖	๒,๘๔๐	๐.๐๕	P	P			๗FV๗+๕VR	๗FC๕+MJ๗	
๒	สายไร่ยาววสันต์ถึงไร่บางวันเพ็ญ											
	ช่วงที่ ๑ - สุดเส้น	ดินลูกรัง	๒	๘๑๕	-	P	P			๗FV๘+๕๘F	๗FRG+RFW	
๓	สายไร่ยาววัด - ไร่ยกดวง											
	ช่วงที่ ๑ - สุดถนนดิน	ดิน	๕	๕๐๐	-	P	P			๗FR๘+๕๗F	๗FR๘+๕๗๘	
๔	แยกบ้านผู้ใหญ่ หมู่ที่ ๖											
	ช่วงที่ ๑	ค.ส.ล.	๕	๓๗๐	๐.๑๕	P	P			๗FM๘+J๕X	๗FM๘+RFX	
	ช่วงที่ ๒ - สุดเส้น	ดินลูกรัง	๔	๓๗๐	-	P				๗FM๘+RFX	๗FPC๙+๓QF	
๕	สะพานเลียบ - น้ำหลุม											
	ช่วงที่ ๑ - สุดเขตบ้านสะพานเลียบ	หินคลุก	๖	๑,๑๕๕	-	P	P			๗FPC๙+๓Q๘	๗FQJ+WG๘	
๖	สะพานเลียบ - โรงไฟฟ้า - โนนแดง											
	รวมทั้งหมด		๒๘	๖,๐๕๐	๐.๒๐							

บัญชีข้อมูลถนนขององค์การบริหารส่วนตำบลบึงปรือ												
บ้านสะพานเลียบ หมู่ที่ ๖ ตำบลบึงปรือ อำเภอเทพารักษ์ จังหวัดนครราชสีมา ข้อมูลเมื่อวันที่ ๑๒ มี.ค. ๒๕๖๔												
ลำดับที่	ชื่อถนน	ข้อมูลถนน				ข้อมูลสภาพและความเสียหาย สามารถลงได้ทุกช่องตามความเป็นจริง				พิกัด (Google Map)		หมายเหตุ
		ชนิดผิว จราจร	กว้าง (เมตร)	ยาว (เมตร)	หนา (เมตร)	ตี	ชำรุด บางส่วน	ชำรุด หนัก	ใช้งาน ไม่ได้	จุดเริ่มต้น	จุดสิ้นสุด	
	ช่วงที่ ๑	หินคลุก	๔	๑,๒๖๐	-	P	P			๗FPC๙+๓Q๘	๗FG๘+๕M๖	
	ช่วงที่ ๒	ค.ส.ล.	๕	๑๘๐	๐.๑๕	P				๗FG๘+๕M๖	๗FF๘+X๒C	
	ช่วงที่ ๓ สุดเส้น (ถึงลาดยาง)	หินคลุก	๖	๗๔๕	-	P	P			๗FF๘+X๒C	๗FC๕+MJ๗	
๗	สายไร่ตาบุง (แยกเป็นสองเส้น)											
	เส้นที่ ๑ - สุดถนนดิน	ดิน	๔	๑,๓๐๐	๐.๕๐	P	P			๗FF๘+HW๘	๗FJH+C๒๖	
	เส้นที่ ๒ - สุดถนนดิน	ดิน	๔	๔๐๐	๐.๕๐	P	P			๗FHC+๖W๓	๗FGC+๕J๗	
๘	แยกก่อนถึงน้ำหลุมเชื่อมไร่ตาบุง											
	ช่วงที่ ๑ - สุดเขตบ้านสะพานเลียบ	หินคลุก	๔	๑,๐๒๖	-	P	P			๗FQJ+J๖M	๗FMP+RGR	
๙	เส้นหลังวัดสะพานเลียบ											
	ช่วงที่ ๑ - สุดเส้น	หินคลุก	๔	๗๑๒	-	P				๗FM๘+๕๗J	๗FJ๗+๕๕๒	
๑๐	แยกไปเชื่อมไร่ยาวจอนท์											
	ช่วงที่ ๑ - สุดเส้น	หินคลุก	๕	๑,๐๑๘	-	P	P			๗FH๖+๕G๙	๗FR๘+๓QM	
	รวมทั้งหมด		๖๔	๑๒,๖๙๑	๑.๓๕							

บัญชีข้อมูลถนนขององค์การบริหารส่วนตำบลบึงปรือ												
บ้านบึงปรือ หมู่ที่ ๗ ตำบลบึงปรือ อำเภอเทพารักษ์ จังหวัดนครราชสีมา ข้อมูลลงเมื่อวันที่ ๒๐ มี.ค ๒๕๖๙												
ลำดับที่	ชื่อนถนน	ข้อมูลถนน				ข้อมูลสภาพและความเสียหายสามารถลงได้ทุกช่องตาม				พิกัด (Google Map)		หมายเหตุ
		ชนิดผิวจราจร	กว้าง (เมตร)	ยาว (เมตร)	หนา (เมตร)	ดี	ชำรุดบางส่วน	ชำรุดหนัก	ใช้งานไม่ได้	จุดเริ่มต้น	จุดสิ้นสุด	
	ช่วงที่ ๑	ค.ส.ล	๔	๔๖๐	๐.๑๕	P	P			๘F๙๓+๙๒๗	๘F๘๒+๓๔Q	
	ช่วงที่ ๒ - บ้านเขาแดงโม	ดินลูกรัง	๓	๔,๓๘๒	-			P		๘F๘๒+๓๔Q	๘C๖G+๖๕M	
๗	บ้านบึงปรือ - เส้นหลังโรงเรียนมัธยมบึงปรือ											
	ช่วงที่ ๑ - สุดเขตบ้านบึงปรือ	ค.ส.ล	๔	๑๙๓	๐.๑๕	P	P			๘F๘๒+๗JV	๘F๗๒+JJ๓	
๘	ขอยหน้าร.บ้านบึงปรือถึงไร่สวนเอเดนเชื่อมเกาะแหลม											
	ช่วงที่ ๑	ค.ส.ล	๕	๒๒๗	๐.๑๕	P	P			๘FC๒+J๘Q	๘FC๔+QJ๙	
	ช่วงที่ ๒	หินคลุก	๔	๓๐๐	-		P			๘FC๔+QJ๙	๘FF๕+๔FV	
	ช่วงที่ ๓	ค.ส.ล	๔	๑๒๐	๐.๑๕	P				๘FF๕+๔FV	๘FF๕+๔RX	
	ช่วงที่ ๔	หินคลุก	๔	๕๖๐	-	P	P			๘FF๕+๔RX	๘FF๗+๙FC	
	ช่วงที่ ๕ - เกาะแหลม	ดินลูกรัง	๓	๒๙๗	-		P	P		๘FF๗+๙FC	๘FF๘+๘F๙	
๙	เส้นรอบบึงบ้านบึงปรือ											
	ช่วงที่ ๑ ฝั่งร.บ้านบึงปรือ	หินคลุก	๕	๓๔๐	๐.๐๕	P	P			๘FC๒+J๘Q	๘F๙๓+J๗F	
	รวมทั้งหมด		๕๗	๑๐,๗๘๘	๑.๓๐							

บัญชีข้อมูลถนนขององค์การบริหารส่วนตำบลบึงปรือ												
บ้านบึงปรือ หมู่ที่ ๗ ตำบลบึงปรือ อำเภอเทพารักษ์ จังหวัดนครราชสีมา ข้อมูลลงเมื่อวันที่ ๒๐ มี.ค ๒๕๖๙												
ลำดับที่	ชื่อนถนน	ข้อมูลถนน				ข้อมูลสภาพและความเสียหายสามารถลงได้ทุกช่องตาม				พิกัด (Google Map)		หมายเหตุ
		ชนิดผิวจราจร	กว้าง (เมตร)	ยาว (เมตร)	หนา (เมตร)	ดี	ชำรุดบางส่วน	ชำรุดหนัก	ใช้งานไม่ได้	จุดเริ่มต้น	จุดสิ้นสุด	
	ช่วงที่ ๒	ดิน	๕	๓๙๕	-		P			๘F๙๓+J๗F	๘F๙๓+W๘W	
	ช่วงที่ ๓ - สุดเส้น	หินคลุก	๕	๒๕๐	๐.๐๕	P	P			๘F๙๓+W๘W	๘FC๓+Q๔P	
๑๐	ขอยข้างบ้านผู้ใหญ่โสภณาเชื่อมสันติสุข											
	ช่วงที่ ๑ - สุดเส้น	หินคลุก	๕	๑,๐๘๒	-	P	P			๘FC๓+PQM	๘FJ๔+FM๓	
๑๑	เส้นหลังเขาบ้านบึงปรือ											
	ช่วงที่ ๑ - ลาดยางหลัก	ดินลูกรัง	๓	๕๓๐	-					๘FH๔+๕๙๕	๘FG๒+XMG	
๑๒	ขอยข้างโรงเรียนบ้านบึงปรือ											
	ช่วงที่ ๑	ค.ส.ล	๔	๘๐	๐.๑๕	P				๘FC๒+๘๙P	๘FC๒+๗๓๕	
	ช่วงที่ ๒ - สระหลังโรงเรียน	ดิน	๔	๓๓๗	-	P	P			๘FC๒+๗๓๕	๘CCW+๘W๔	
๑๓	เส้นตะวันตก											
	ช่วงที่ ๑ - ขอยข้างโรงเรียนบ้านบึงปรือ	ค.ส.ล	๔	๓๑๕	๐.๑๕	P	P			๘F๙๒+PF๙	๘CCX+๖V๔	
๑๔	เส้นเชื่อมขอยตะวันตกบ้านตอยเจดีย์											
	รวมทั้งหมด		๖๖	๑๐,๒๖๘	๑.๐๐							

บัญชีข้อมูลถนนขององค์การบริหารส่วนตำบลบึงปรือ												
บ้านบึงปรือ หมู่ที่ ๗ ตำบลบึงปรือ อำเภอเทพารักษ์ จังหวัดนครราชสีมา ข้อมูลลงเมื่อวันที่ ๒๐ มี.ค ๒๕๖๙												
ลำดับที่	ชื่อกถนน	ข้อมูลถนน				ข้อมูลสภาพและความเสียหายสามารถลงได้ทุกช่องตาม				พิกัด (Google Map)		หมายเหตุ
		ชนิดผิวจราจร	กว้าง (เมตร)	ยาว (เมตร)	หนา (เมตร)	ดี	ชำรุดบางส่วน	ชำรุดหนัก	ใช้งานไม่ได้	จุดเริ่มต้น	จุดสิ้นสุด	
	ช่วงที่ ๑ - สุดเขตบ้านบึงปรือ	ดินลูกรัง	๓	๕๐	-		P	P		๘F๙๔+๗FF	๘F๗๓+GXG	
	รวมทั้งหมด		๙๐	๑๓,๘๒๗	๒							

๑.๔.๗.๘ หมู่ที่ ๘ บ้านห้วยน้ำเค็ม

บัญชีข้อมูลถนนขององค์การบริหารส่วนตำบลบึงปรือ												
บ้านห้วยน้ำเค็ม หมู่ที่ ๘ ตำบลบึงปรือ อำเภอเทพารักษ์ จังหวัดนครราชสีมา ข้อมูลลงเมื่อวันที่ ๒๐ มี.ค ๒๕๖๙												
ลำดับที่	ชื่อกถนน	ข้อมูลถนน				ข้อมูลสภาพและความเสียหายสามารถลงได้ทุกช่องตามความ				พิกัด (Google Map)		หมายเหตุ
		ชนิดผิวจราจร	กว้าง (เมตร)	ยาว (เมตร)	หนา (เมตร)	ดี	ชำรุดบางส่วน	ชำรุดหนัก	ใช้งานไม่ได้	จุดเริ่มต้น	จุดสิ้นสุด	
๑	สายสายหน้าวัดห้วยน้ำเค็มถึงดินเขา											
	ช่วงที่ ๑	หินคลุก	๕	๑๕๕	-	P				๘๙๗W+FQ๖	๘๙๗W+C๕๕	
	ช่วงที่ ๒ - ดินเขา	ดินลูกรัง	๔	๙๐๐	-		P	P		๘๙๗W+C๕๕	๘๙๖R+J๘๖	
๒	สายสายหน้าวัดห้วยน้ำเค็มเชื่อมบ้านมะค่างาม											
	ช่วงที่ ๑	หินคลุก	๔	๘๘๗	-	P	P			๘๙๗W+C๕๕	๘๙๔V+MX๖	
	ช่วงที่ ๒ - สุดเขตบ้านห้วยน้ำเค็ม	ดินลูกรัง	๔	๔๖	-		P			๘๙๔V+MX๖	๘๙๔V+FWP	
๓	ทางเข้าสำนักสงฆ์อติมา พุทโธ											
	ช่วงที่ ๑ - สุดเส้น	ดิน	๕	๓๐๐	-	P				๘๙๔V+FWM	๘๙๔R+PP๗	
๔	นม.๔๐๓๓											
	ช่วงที่ ๑ - สุดเขตบ้านห้วยน้ำเค็ม	ลาดยาง	๘	๒,๗๒๐	๐.๐๕	P				๘๙๔X+HWC	๘๙GR+PW๘	
๕	แยกเข้าบ้านนายยอด											
	ช่วงที่ ๑ - ทางแยก	ค.ส.ล.	๔	๑๓๓	๐.๑๕	P				๘๙๔V+GH๔	๘๙๔V+F๓X	
	รวมทั้งหมด		๓๔	๕,๑๐๑	๐.๒๐							

บัญชีข้อมูลถนนขององค์การบริหารส่วนตำบลบึงปรือ												
บ้านห้วยน้ำเค็ม หมู่ที่ ๘ ตำบลบึงปรือ อำเภอเทพารักษ์ จังหวัดนครราชสีมา ข้อมูลลงเมื่อวันที่ ๒๐ มี.ค ๒๕๖๙												
ลำดับที่	ชื่อถนน	ข้อมูลถนน				ข้อมูลสภาพและความเสียหายสามารถลงได้ทุกช่องตามความเป็นจริง				พิกัด (Google Map)		หมายเหตุ
		ชนิดผิวจราจร	กว้าง (เมตร)	ยาว (กิโลเมตร)	หนา (เมตร)	ตี	ชำรุดบางส่วน	ชำรุดหนัก	ใช้งานไม่ได้	จุดเริ่มต้น	จุดสิ้นสุด	
	ช่วงที่ ๒ - แยกไปหลังเขา	ค.ส.ล.	๔	๘๓	๐.๑๕	P				๘๙๙V+F๓X	๘๙๙V+P๒M	
	ช่วงที่ ๒.๑ - แยกไปหลังเขา	ดินลูกรัง	๓	๑,๘๓๙	-		P	P		๘๙๙V+P๒M	๘๙๕Q+C๒๕	
	ช่วงที่ ๓ - แยกไปทางฝั่งมะค่างาม	ค.ส.ล.	๔	๖๗	๐.๑๕	P				๘๙๙V+F๓X	๘๙๙V+๖๔๔	
	ช่วงที่ ๓.๑ - แยกไปทางฝั่งมะค่างาม	ดินลูกรัง	๓	๒๔๐	-		P			๘๙๙V+๖๔๔	๘๙๘R+๙X๙	
๖	แยกไปสระกักเก็บน้ำบ้านนายกออด											
	ช่วงที่ ๑ - สดเส้น	ดินลูกรัง	๓	๖๕๐	-		P	P		๘๙๙R+X๒๕	๘๙GQ+๖RH	
๗	ซอยข้างวัดอ้อมเปะหลังวัดอ้อมเขออกบ้าน											
	ช่วงที่ ๑	ค.ส.ล.	๔	๒๕๕	-	P	P			๘๙๗W+๖WH	๘๙๗X+VFR	
	ช่วงที่ ๒	หินคลุก	๕	๙๐๐	-	P	P			๘๙๗X+VFR	๘๙CX+VPW	
	ช่วงที่ ๓	ดินลูกรัง	๔	๑,๐๙๓	-		P	P		๘๙CX+VPW	๘๙GV+F๓C	
	ช่วงที่ ๔ - ลาดยาง	ค.ส.ล.	๔	๗๑	๐.๑๕	P				๘๙GV+F๓C	๘๙GV+C๒J	
๘	ซอยข้างวัดถึงหมู่บ้านหลังวัด											
	รวมทั้งหมด		๖๘	๑๐,๒๙๙	๐.๖๕							

บัญชีข้อมูลถนนขององค์การบริหารส่วนตำบลบึงปรือ												
บ้านห้วยน้ำเค็ม หมู่ที่ ๘ ตำบลบึงปรือ อำเภอเทพารักษ์ จังหวัดนครราชสีมา ข้อมูลลงเมื่อวันที่ ๒๐ มี.ค ๒๕๖๙												
ลำดับที่	ชื่อถนน	ข้อมูลถนน				ข้อมูลสภาพและความเสียหายสามารถลงได้ทุกช่องตามความเป็นจริง				พิกัด (Google Map)		หมายเหตุ
		ชนิดผิวจราจร	กว้าง (เมตร)	ยาว (กิโลเมตร)	หนา (เมตร)	ตี	ชำรุดบางส่วน	ชำรุดหนัก	ใช้งานไม่ได้	จุดเริ่มต้น	จุดสิ้นสุด	
	ช่วงที่ ๑	ค.ส.ล.	๔	๓๗๐	๐.๑๕	P	P			๘๙๗X+VFR	๘C๘๒+๓M๙	
	ช่วงที่ ๒	หินคลุก	๔	๑๔๗	-		P			๘C๘๒+๓M๙	๘C๘๓+๗๖Q	
	ช่วงที่ ๓	ค.ส.ล.	๔	๑๒๕	๐.๑๕	P	P			๘C๘๓+๗๖Q	๘C๘๓+HJ๓	
	ช่วงที่ ๔ - สุดเขตบ้านห้วยน้ำเค็ม	ดินลูกรัง	๔	๔๑๐	-		P	P		๘C๘๓+HJ๓	๘C๙๔+๓XV	
๙	แยกภายในหมู่บ้านหลังวัด											
	ช่วงที่ ๑	ค.ส.ล.	๔	๑๖๐	๐.๑๕	P	P			๘C๘๓+GJW	๘C๘๔+๕๕C	
	ช่วงที่ ๒ - สุดเขตบ้านห้วยน้ำเค็ม	ดินลูกรัง	๒	๓๐๘	-		P	P		๘C๘๔+๕๕C	๘C๘๕+๕๒๓	
	รวมทั้งหมด		๕๖	๖,๗๑๘	๐.๙๐							

๑.๔.๗.๙ หมู่ที่ ๙ บ้านน้ำโดน

บัญชีข้อมูลถนนขององค์การบริหารส่วนตำบลบึงปรือ												
บ้านน้ำโดน หมู่ที่ ๙ ตำบลบึงปรือ อำเภอเทพารักษ์ จังหวัดนครราชสีมา ข้อมูลลงเมื่อวันที่ ๒๐ มี.ค ๒๕๖๙												
ลำดับที่	ชื่อถนน	ข้อมูลถนน				ข้อมูลสภาพและความเสียหาย สามารถลงได้ทุกช่องทางตามความเป็นจริง				พิกัด (Google Map)		หมายเหตุ
		ชนิดผิวจราจร	กว้าง (เมตร)	ยาว (เมตร)	หนา (เมตร)	ดี	ชำรุดบางส่วน	ชำรุดหนัก	ใช้งานไม่ได้	จุดเริ่มต้น	จุดสิ้นสุด	
๑	นม.๕๐๐๔											
	ช่วงที่ ๑ - สุดเขตบ้านน้ำโดน	ลาดยาง	๘	๒,๒๑๕	๐.๐๕	P	P			๘CPW+GV๒	๙CR+XF๘	
๒	แยกเข้าขลัดตาฟาร์ม											
	ช่วงที่ ๑ - สุดเขตบ้านน้ำโดน	หินคลุก	๕	๘๒๑	-	P	P			๘CPW+RJW	๘CJW+๑๒V	
๓	แยกข้างบ้านเสี้ยนเชื่อมฝายพันจอย											
	ช่วงที่ ๑	ค.ส.ล.	๔	๓๘๘	๐.๑๕	P	P			๘CRW+๕๗C	๘CRX+HH๙	
	ช่วงที่ ๒	ดินลูกรัง	๔	๘๒๐	-		P			๘CRX+HH๙	๘FV๓+WW๒	
	ช่วงที่ ๓ - แยกเชื่อมฝายพันจอย	ดิน	๕	๘๑๐	-	P	P			๘FV๓+WW๒	๘FX๒+GW๔	
	ช่วงที่ ๓.๑ - แยกเชื่อมฝายพันจอย	ดินลูกรัง	๕	๑๙๑	-		P			๘FX๒+GW๘	๘FW๒+RQR	
	ช่วงที่ ๓.๒ - แยกเชื่อมฝายพันจอย	หินคลุก	๕	๒๔๖	-	P	P			๘FW๒+RQR	๘FX๒+๒๓J	
	ช่วงที่ ๓.๓ - แยกเชื่อมฝายพันจอย	ค.ส.ล.	๕	๑๒๐	๐.๑๕	P	P			๘FX๒+๒๓J	๘CXX+๔J๙	
	ช่วงที่ ๓.๔ - แยกเชื่อมฝายพันจอย	หินคลุก	๕	๒๒๗	-		P			๘CXX+๔J๙	๘CXV+๓R๔	
	รวมทั้งหมด		๔๖	๕,๘๓๘	๐.๓๕							

บัญชีข้อมูลถนนขององค์การบริหารส่วนตำบลบึงปรือ												
บ้านน้ำโดน หมู่ที่ ๙ ตำบลบึงปรือ อำเภอเทพารักษ์ จังหวัดนครราชสีมา ข้อมูลลงเมื่อวันที่ ๒๐ มี.ค ๒๕๖๙												
ลำดับที่	ชื่อถนน	ข้อมูลถนน				ข้อมูลสภาพและความเสียหาย สามารถลงได้ทุกช่องทางตามความเป็นจริง				พิกัด (Google Map)		หมายเหตุ
		ชนิดผิวจราจร	กว้าง (เมตร)	ยาว (เมตร)	หนา (เมตร)	ดี	ชำรุดบางส่วน	ชำรุดหนัก	ใช้งานไม่ได้	จุดเริ่มต้น	จุดสิ้นสุด	
	ช่วงที่ ๓.๕ แยกฝายพันจอยถึงลาดยางนม.๕๐๐๔	ค.ส.ล.	๕	๒๗๓	๐.๑๕	P	P			๘CXV+๓R๔	๘CXW+๓RG	
๔	แยกบ้านเสี้ยนเชื่อมบ้านสันติสุข											
	ช่วงที่ ๑ - สุดเขตบ้านน้ำโดน	ดิน	๕	๖๙๐	-		P			๘FV๓+WW๔	๘FQ๔+๙๕๕๘	
๕	แยกลงภูชะวันฟาร์ม											
	ช่วงที่ ๑	ค.ส.ล.	๕	๑๖๕	๐.๑๕	P	P			๙CR+GCF	๙CRQ+FQH	
	ช่วงที่ ๒	ดินลูกรัง	๕	๑๓๖	-		P			๙CRQ+FQH	๙CRQ+F๘C	
	ช่วงที่ ๓	หินคลุก	๕	๓๕๐	-		P			๙CRQ+F๘C	๙CRP+M๒๗	
	ช่วงที่ ๔	ค.ส.ล.	๕	๒๔๐	๐.๑๕	P	P			๙CRP+M๒๗	๙CRM+J๔๙	อนต.ระดมแบก จัดทำ
	ช่วงที่ ๕ - สุดดินลูกรัง	ดินลูกรัง	๓	๗๘๗	-		P	P		๙CRM+J๔๙	๘CXJ+GF๓	
๖	ขอยข้างศาลาประชาคม - บ้านขับไทร ละครแบก											
	ช่วงที่ ๑	ค.ส.ล.	๕	๑๓๐	๐.๑๕	P	P			๘CW+J๔๖	๘CV+GJR	
	ช่วงที่ ๒	ดิน	๕	๕๐๐	-		P			๘CW+GJR	๘CVQ+๖WW	
	รวมทั้งหมด		๘๙	๙,๑๐๙	๐.๙๕							

๑.๕ ด้านการพัฒนาาระบบคมนาคมและโลจิสติกส์

การรับ-ส่งพัสดุสินค้าในพื้นที่ ตั้งอยู่ที่ร้านคุณผล บ้านเลขที่ ๑๓๘ หมู่ที่ ๗ ตำบลบึงปรือ อำเภอยะนิง จังหวัดนครราชสีมา โดยรองรับการรับ-ส่งพัสดุของ Kerry Express ,Flash, DHL และไปรษณีย์ไทย ประชาชนในพื้นที่ มีโอกาสเข้าถึงการใช้บริการขนส่งพัสดุต่างๆ ได้รวดเร็ว เพิ่มช่องทางการค้าขายสินค้าเกษตร สินค้าอุปโภคบริโภคได้อย่างหลากหลาย

๑.๖ ด้านการคมนาคมทางน้ำ

ไม่มี

๑.๗ ด้านการคมนาคมทางอากาศ

ไม่มี

๑.๘ ด้านการขนส่งสาธารณะ

ไม่มี

๑.๙ ด้านการพัฒนาเมืองอัจฉริยะ

การพัฒนาเมืองอัจฉริยะ (Smart City) ขององค์การบริหารส่วนตำบลบึงปรือ มุ่งเน้นการยกระดับคุณภาพชีวิตและการบริหารจัดการท้องถิ่นผ่านเทคโนโลยีดิจิทัล ตามแนวทางแผนยุทธศาสตร์ชาติและนโยบายจังหวัดนครราชสีมา โดยมีประเด็นสำคัญ ดังนี้

๑.๙.๑ การบริหารภาครัฐอัจฉริยะ (Smart Governance)

อบต.บึงปรือ ได้เริ่มนำระบบบริการออนไลน์มาใช้เพื่ออำนวยความสะดวกและสร้างความโปร่งใส ดังนี้

e-Service : ให้บริการตรวจสอบสิทธิสวัสดิการ ขึ้นทะเบียนเบี้ยยังชีพ และรับเรื่องร้องทุกข์ผ่านหน้าเว็บไซต์ องค์การบริหารส่วนตำบลบึงปรือ (e-Service)

ข้อมูลเปิดภาครัฐ : มีการเปิดเผยแผนการดำเนินงาน ผลการติดตามโครงการ และรายงานสถิติการให้บริการประชาชนเป็นประจำ เพื่อให้ประชาชนเข้าถึงข้อมูลได้ง่าย

ภาคีออนไลน์ : ระบบขยายระยะเวลาและอำนวยความสะดวกในการจัดเก็บภาษีที่ดินและสิ่งปลูกสร้างผ่านช่องทางดิจิทัล

๑.๙.๒ การดำรงชีวิตอัจฉริยะ (Smart Living) เน้นความปลอดภัยและการเข้าถึงบริการสุขภาพในชุมชน

การเฝ้าระวังและป้องกัน : มีแผนปฏิบัติการป้องกันและบรรเทาสาธารณภัย รวมถึงการจัดการปัญหามลพิษทางอากาศ (ฝุ่นละออง) ในพื้นที่

อุปกรณ์ช่วยเหลือกลุ่มเปราะบาง : จัดทำโครงการสนับสนุนรถเข็นและอุปกรณ์ช่วยเหลืออื่น ๆ สำหรับคนพิการในทุกหมู่บ้าน เพื่อเพิ่มอิสระในการใช้ชีวิต

๑.๙.๓ พลเมืองอัจฉริยะ (Smart People) มุ่งเน้นการส่งเสริมองค์ความรู้และการเรียนรู้ตลอดชีวิต

การเรียนรู้ในชุมชน : โครงการส่งเสริมแหล่งเรียนรู้และภูมิปัญญาท้องถิ่น เพื่อให้คนในพื้นที่นำเทคโนโลยีหรือนวัตกรรมมาประยุกต์ใช้กับวิถีชีวิตเดิม

การพัฒนาบุคลากร : อบต. มีแผนพัฒนาบุคลากรด้านเทคโนโลยีดิจิทัลอย่างต่อเนื่องเพื่อให้เจ้าหน้าที่พร้อมรองรับการเปลี่ยนแปลงสู่เมืองอัจฉริยะ

๑.๙.๔ แผนพัฒนาท้องถิ่น (พ.ศ. ๒๕๖๖ – ๒๕๗๐)

มีการปรับปรุงแผนพัฒนาอย่างสม่ำเสมอ (ล่าสุดมีการแก้ไข/เพิ่มเติมในปีงบประมาณ ๒๕๖๘) เพื่อจัดสรรงบประมาณลงสู่โครงการด้านโครงสร้างพื้นฐานและนวัตกรรมที่สอดคล้องกับความต้องการของประชาชนในแต่ละหมู่บ้าน

๑.๑๐ ด้านการสื่อสาร เทคโนโลยีและดิจิทัล

การสื่อสารและเทคโนโลยีดิจิทัลของ อบต.บึงปรือ มุ่งเน้นการเปลี่ยนผ่านสู่รัฐบาลดิจิทัลเพื่อเพิ่มประสิทธิภาพการเข้าถึงบริการของประชาชน ดังนี้

๑.๑๐.๑ ช่องทางการสื่อสารดิจิทัล ใช้แพลตฟอร์มออนไลน์เป็นหลักในการกระจายข้อมูลข่าวสาร

เว็บไซต์หลัก : www.bungprue.go.th เป็นศูนย์กลางข้อมูล ข่าวจัดซื้อจัดจ้าง และรายงานผลการดำเนินงาน

Social Media : ใช้ Facebook องค์การบริหารส่วนตำบลบึงปรือ (ค้นหาชื่อ อบต.) สำหรับแจ้งข่าวเร่งด่วน เช่น ประกาศเตือนภัย หรือกิจกรรมชุมชน

๑.๑๐.๒ บริการสาธารณะระบบดิจิทัล (E-Services) มีการนำเทคโนโลยีมาลดขั้นตอนการทำงาน (Paperless)

ระบบรับเรื่องร้องเรียน : ประชาชนสามารถแจ้งเหตุเดือดร้อนรำคาญผ่าน ระบบร้องเรียนออนไลน์ โดยไม่ต้องเดินทางมาที่สำนักงาน

การชำระค่าธรรมเนียม : พัฒนาระบบการชำระภาษีและค่าธรรมเนียมต่างๆ ผ่านช่องทางอิเล็กทรอนิกส์

การขอรับสวัสดิการ : ตรวจสอบสิทธิและยื่นคำขอเบี้ยยังชีพผ่านระบบฐานข้อมูลดิจิทัลที่เชื่อมโยงกับกรมส่งเสริมการปกครองท้องถิ่น

๑.๑๐.๓ โครงสร้างพื้นฐานเทคโนโลยี

อินเทอร์เน็ตชุมชน : มีจุดให้บริการ Free Wi-Fi หรือศูนย์เรียนรู้ ICT ในบางหมู่บ้านเพื่อลดความเหลื่อมล้ำในการเข้าถึงข้อมูล

การบริหารภายใน : ใช้ระบบสารบรรณอิเล็กทรอนิกส์และการประชุมผ่านสื่ออิเล็กทรอนิกส์ (Zoom/Google Meet) ในการประสานงานราชการตามนโยบาย สำนักงานพัฒนารัฐบาลดิจิทัล (DGA)

๑.๑๐.๔ ความมั่นคงปลอดภัยไซเบอร์ (Cyber Security)

มีการจัดทำมาตรการป้องกันข้อมูลส่วนบุคคลตาม พ.ร.บ.คุ้มครองข้อมูลส่วนบุคคล (PDPA) เพื่อสร้างความเชื่อมั่นให้แก่ประชาชนที่มาใช้บริการออนไลน์

๑.๑๑ ด้านการศึกษาและการพัฒนาคน

มีสถานศึกษาในสังกัดเขตการศึกษาที่ ๕ จำนวน ๓ แห่ง และศูนย์พัฒนาเด็กเล็ก จำนวน ๒ แห่ง ดังนี้

๑.๑๑.๑ โรงเรียนมัธยมบึงปรือ (Matthayom Bueng Prue School) เป็นสถานศึกษาขนาดกลางในจังหวัดนครราชสีมา จัดการเรียนการสอนในระดับชั้นมัธยมศึกษาตอนต้นถึงมัธยมศึกษาตอนปลาย (ม.๑ - ม.๖)

๑) ข้อมูลพื้นฐาน

สังกัด : องค์การบริหารส่วนจังหวัดนครราชสีมา (อบจ.นครราชสีมา) กรมส่งเสริมการปกครองท้องถิ่น

ที่ตั้ง : เลขที่ ๗ หมู่ที่ ๕ ตำบลบึงปรือ อำเภอเทพารักษ์ จังหวัดนครราชสีมา ๓๐๒๑๐

คำขวัญโรงเรียน : “โรงเรียนกลางเขา ลูกเหล่าน้ำเงินเหลือง มารยาทงามลือเรื่อง ปราดเปรื่องเรื่องคุณธรรมจริยธรรม”

สีประจำโรงเรียน : น้ำเงิน – เหลือง

ผู้อำนวยการโรงเรียน : นางสาววิชญา จารุกการ (ข้อมูล ณ วันที่ ๔ เมษายน ๒๕๖๙)

๒) การติดต่อและติดตามข่าวสาร

Facebook : โรงเรียนมัธยมบึงปรือ : Mattayombungbhrue Mb.school

สิ่งอำนวยความสะดวก : ทางเข้าและที่จอดรถรองรับผู้ใช้งานรถเข็น (Wheelchair accessible)

๓) กิจกรรมและผลงานล่าสุด (ปี ๒๕๖๘-๒๕๖๙)

การแข่งขันวิชาการ : เข้าร่วมกิจกรรมแข่งขันทักษะทางวิชาการในงานมหกรรมวิชาการ AI Empowered Education ของสังกัด อบจ.นครราชสีมา เมื่อเดือนมิถุนายน ๒๕๖๘

กิจกรรมนอกสถานศึกษา : นำนักเรียนร่วมเชียร์กีฬาบอคเซียในการแข่งขันอาเซียนพาราเกมส์ ครั้งที่ ๑๓ เมื่อเดือนมกราคม ๒๕๖๙

๔) จำนวนนักเรียน ข้าราชการครูและบุคลากรทางการศึกษา

จำนวนนักเรียนในแต่ละชั้นเรียน

ชั้นเรียน	ชาย (คน)	หญิง (คน)	รวม (คน)
ม. ๑	๑๒	๑๑	๒๓
ม. ๒	๑๑	๗	๑๘
ม. ๓	๕	๖	๑๑
ม. ๔	๖	๙	๑๕
ม. ๕	๑๐	๘	๑๘
ม. ๖	๘	๑๐	๑๘
รวม	๕๒	๕๑	๑๐๓

- จำนวนนักเรียนทั้งหมด ๑๐๓ คน

- จำนวนข้าราชการครู จำนวน ๗ คน

- จำนวนบุคลากรทางการศึกษา จำนวน ๓ คน

๑.๑๑.๒ โรงเรียนบ้านห้วยน้ำเค็ม เป็นโรงเรียนระดับประถมศึกษาขนาดเล็กในสังกัดสำนักงานเขตพื้นที่การศึกษาประถมศึกษานครราชสีมา เขต ๕ (สพป.นม. ๕)

๑) ข้อมูลพื้นฐาน

สังกัด : สำนักงานเขตพื้นที่การศึกษาประถมศึกษานครราชสีมา เขต ๕ (สพป.นม. ๕)

ที่ตั้ง : เลขที่ ๗๐ หมู่ที่ ๔ บ้านห้วยน้ำเค็ม ตำบลบึงปรือ (หรือตำบลหนองแวงตามแนวเขตการปกครองเดิม) อำเภอเทพารักษ์ จังหวัดนครราชสีมา ๓๐๒๑๐

การจัดการเรียนการสอน : ระดับอนุบาล ๒ ถึง ประถมศึกษาปีที่ ๖

ผู้อำนวยการโรงเรียน : นางธนิดา ประสิทธิ์เตสัง (ข้อมูลล่าสุด ณ กุมภาพันธ์ ๒๕๖๙)

๒) การติดต่อและติดตามข่าวสาร

เบอร์โทรศัพท์ : ๐๔๔-๔๓๐-๒๖๐ หรือ ๐๖๑-๐๘๒-๖๙๒๖ (ผอ.)

ช่องทางออนไลน์ : Facebook โรงเรียนบ้านห้วยน้ำเค็ม สพป.นม.๕

๓) กิจกรรมและผลงานล่าสุด (ปี ๒๕๖๙)

การสอบ RT : ดำเนินการจัดสอบประเมินความสามารถด้านการอ่าน (Reading Test) สำหรับนักเรียนชั้นประถมศึกษาปีที่ ๑ เมื่อวันที่ ๑๑ กุมภาพันธ์ ๒๕๖๙

การประเมินผลงาน : รับการประเมินสัมฤทธิ์ผลการปฏิบัติงานในหน้าที่ตำแหน่งผู้อำนวยการสถานศึกษา ครั้งที่ ๑ เมื่อวันที่ ๔ กุมภาพันธ์ ๒๕๖๙

การรับสมัครนักเรียน : กำลังเปิดรับสมัครนักเรียนใหม่ประจำปีการศึกษา ๒๕๖๙ โดยเปิดให้ยื่นใบสมัครได้ตั้งแต่วันที่จนถึงวันที่ ๑๕ พฤษภาคม ๒๕๖๙

๔) ความสำคัญและบริการ

ศูนย์พัฒนาคุณภาพฯ : เป็นที่ตั้งสำนักงานของ ศูนย์พัฒนาคุณภาพและมาตรฐานการศึกษา เทพารักษ์ (ศูนย์ ๘) สังกัด สพ.น.ม. ๕

สิ่งอำนวยความสะดวก : มีที่จอดรถที่รองรับผู้ใช้งานรถเข็น (Wheelchair accessible parking lot)

๕) จำนวนนักเรียน ข้าราชการครูและบุคลากรทางการศึกษา

จำนวนนักเรียนในแต่ละชั้นเรียน

ชั้นเรียน	ชาย (คน)	หญิง (คน)	รวม (คน)
อนุบาลปีที่ ๒	๓	๕	๘
อนุบาลปีที่ ๓	๓	๖	๙
ประถมศึกษาปีที่ ๑	๓	๔	๗
ประถมศึกษาปีที่ ๒	๗	๔	๑๑
ประถมศึกษาปีที่ ๓	๑๑	๕	๑๖
ประถมศึกษาปีที่ ๔	๘	๔	๑๒
ประถมศึกษาปีที่ ๕	๕	๓	๘
ประถมศึกษาปีที่ ๖	๑๐	๖	๑๖
มัธยมศึกษาปีที่ ๑	๑๔	๕	๑๙
มัธยมศึกษาปีที่ ๒	๕	๗	๑๒
มัธยมศึกษาปีที่ ๓	๒	๖	๘
รวม	๗๑	๕๕	๑๒๖

- จำนวนนักเรียนทั้งหมด ๑๒๖ คน
- จำนวนข้าราชการครู จำนวน ๑๕ คน
- จำนวนบุคลากรทางการศึกษา จำนวน ๒ คน

๑.๑๑.๓ โรงเรียนบ้านบึงปรือ เป็นสถานศึกษาขั้นพื้นฐานตั้งอยู่ในเขตพื้นที่ตำบลบึงปรือ อำเภอเทพารักษ์ จังหวัดนครราชสีมา สังกัดสำนักงานเขตพื้นที่การศึกษาประถมศึกษานครราชสีมา เขต ๕

๑) ข้อมูลพื้นฐาน

ที่อยู่ : ตำบลบึงปรือ อำเภอเทพารักษ์ จังหวัดนครราชสีมา ๓๐๒๑๐

สังกัด : สำนักงานเขตพื้นที่การศึกษาประถมศึกษานครราชสีมา เขต ๕ (สพ.น.ม. ๕)

ระดับชั้นที่เปิดสอน : เปิดการเรียนการสอนตั้งแต่ระดับชั้นอนุบาลถึงชั้นประถมศึกษา

ผู้อำนวยการสถานศึกษา : นายอนันต์ มุ่งชอบกลาง

๒) การติดต่อและติดตามข่าวสาร

เบอร์โทรศัพท์ : ๐๔๔-๗๖๐-๘๘๖

ช่องทางออนไลน์ : Facebook โรงเรียนบ้านบึงปรือ อ.เทพารักษ์ จ.นครราชสีมา

๓) กิจกรรมและผลงานล่าสุด (ปี ๒๕๖๘-๒๕๖๙)

การสอบ RT : ดำเนินการจัดสอบประเมินความสามารถด้านการอ่าน (Reading Test) สำหรับนักเรียนชั้นประถมศึกษาปีที่ ๑ เมื่อวันที่ ๑๑ กุมภาพันธ์ ๒๕๖๙

การประเมินผลงาน : รับการตรวจสอบภายใน ประจำปีงบประมาณ ๒๕๖๘-๒๕๖๙ เมื่อวันที่ ๑๑ กุมภาพันธ์ ๒๕๖๙

กิจกรรม : วันที่ ๒๐-๒๑ ธันวาคม พ.ศ. ๒๕๖๘ นำนักเรียนเข้าร่วมการแข่งขันงานศิลปหัตถกรรมนักเรียนเขตพื้นที่การศึกษาประถมศึกษานครราชสีมาเขต ๕ ปีการศึกษา ๒๕๖๘ เพื่อส่งเสริมและพัฒนาผู้เรียนทุกช่วงวัยให้มีคุณลักษณะที่พึงประสงค์ เด็กนักเรียนที่มีความสามารถและมีความเป็นเลิศทางศิลปหัตถกรรม

วันที่ ๒-๓ ธันวาคม พ.ศ. ๒๕๖๘ นำนักเรียนเข้าร่วมการแข่งขันงานศิลปหัตถกรรมนักเรียนศูนย์พัฒนาคุณภาพและมาตรฐานการศึกษาเทพารักษ์ ปีการศึกษา ๒๕๖๘ เพื่อส่งเสริมและพัฒนาผู้เรียนทุกช่วงวัยให้มีคุณลักษณะที่พึงประสงค์ รวมถึงเป็นการคัดเลือกเด็กนักเรียนที่มีความสามารถและมีความเป็นเลิศทางศิลปหัตถกรรมนักเรียนเพื่อเป็นตัวแทนศูนย์ฯ เทพารักษ์ในการแข่งขันในระดับสำนักงานเขตพื้นที่การศึกษาประถมศึกษานครราชสีมา เขต ๕

๓) จำนวนนักเรียน ข้าราชการครูและบุคลากรทางการศึกษา

จำนวนนักเรียนในแต่ละชั้นเรียน

ชั้นเรียน	ชาย (คน)	หญิง (คน)	รวม (คน)
อนุบาลปีที่ ๒	๙	๙	๑๘
อนุบาลปีที่ ๓	๙	๖	๑๕
ประถมศึกษาปีที่ ๑	๑๑	๖	๑๗
ประถมศึกษาปีที่ ๒	๔	๕	๙
ประถมศึกษาปีที่ ๓	๔	๕	๙
ประถมศึกษาปีที่ ๔	๖	๑๑	๑๗
ประถมศึกษาปีที่ ๕	๑๑	๘	๑๙
ประถมศึกษาปีที่ ๖	๑๘	๑๑	๒๙
รวม	๗๒	๖๑	๑๓๓

- จำนวนนักเรียนทั้งหมด ๑๓๓ คน
- จำนวนข้าราชการครู จำนวน ๑๐ คน
- จำนวนบุคลากรทางการศึกษา จำนวน ๔ คน

๑.๑๑.๔ ศูนย์พัฒนาเด็กเล็กองค์การบริหารส่วนตำบลบึงปรือ

เป็นสถานพัฒนาเด็กปฐมวัยในสังกัดองค์กรปกครองส่วนท้องถิ่น ทำหน้าที่เตรียมความพร้อมให้แก่เด็กในชุมชนก่อนเข้าสู่ระบบการศึกษาขั้นพื้นฐาน ภายใต้การกำกับดูแลของกองการศึกษาฯ องค์การบริหารส่วนตำบลบึงปรือ เพื่อให้บริการด้านการศึกษাপฐมวัยแก่เด็กในชุมชน

๑) ข้อมูลการติดต่อและสถานที่ตั้ง

สถานที่ตั้ง : ศูนย์พัฒนาเด็กเล็กฯ ตั้งอยู่ภายในพื้นที่หรือในความดูแลของ องค์การบริหารส่วนตำบลบึงปรือ เลขที่ ๙๙ หมู่ ๕ ต.บึงปรือ อ.เทพารักษ์ จ.นครราชสีมา ๓๐๒๑๐

เบอร์โทรศัพท์ : ๐๔๔-๗๕๖-๒๙๕ หรือ ๐๔๔-๗๕๖-๒๙๖

เว็บไซต์ : www.bungprue.go.th

เวลาทำการ : วันจันทร์ - ศุกร์ เวลา ๐๘:๓๐ - ๑๖:๓๐ น. (ยกเว้นวันหยุดราชการ)

๒) การรับสมัครและบริการ

ช่วงอายุ : รับเด็กที่มีอายุระหว่าง ๒ - ๓ ปีบริบูรณ์

คุณสมบัติ : ต้องมีภูมิลำเนาหรืออาศัยอยู่ในเขตพื้นที่ อบต.บึงปรือ และพื้นที่ใกล้เคียง

การลงทะเบียน : ผู้ปกครองสามารถติดตามประกาศรับสมัครได้ในช่วงต้นปี (ประมาณเดือนมกราคม - มีนาคม) ผ่านทางเว็บไซต์ขององค์การบริหารส่วนตำบลบึงปรือ

หน่วยงานรับผิดชอบ : กองการศึกษา ศาสนาและวัฒนธรรม องค์การบริหารส่วนตำบลบึงปรือ

สวัสดิการที่เกี่ยวข้อง : ผู้ปกครองสามารถลงทะเบียนขอรับเงินอุดหนุนเพื่อการเลี้ยงดูเด็กแรกเกิดได้ผ่านระบบ E-Service ของทาง อบต.

๓) ความโดดเด่นด้านการศึกษาของ ศูนย์พัฒนาเด็กเล็กบ้านมะค่างาม เน้นการบูรณาการวิถีชุมชนเข้ากับหลักสูตรปฐมวัย ภายใต้การสนับสนุนของ องค์การบริหารส่วนตำบลบึงปรือ โดยมีจุดเด่นสำคัญดังนี้

การส่งเสริมภูมิปัญญาท้องถิ่น : ศูนย์ฯ ให้ความสำคัญกับการจัดกิจกรรม โครงการส่งเสริมแหล่งเรียนรู้และภูมิปัญญาท้องถิ่น เพื่อให้เด็กปฐมวัยได้เรียนรู้และซึมซับวัฒนธรรมในพื้นที่ โดยได้รับความร่วมมือจากปราชญ์ชาวบ้านในตำบลบึงปรือ

การประกันคุณภาพการศึกษา : มีกระบวนการพัฒนาคุณภาพอย่างต่อเนื่องเพื่อรองรับการประกันคุณภาพภายนอก (สมศ.) โดยมีการส่งบุคลากรเข้ารับการอบรมด้านมาตรฐานสถานศึกษาปฐมวัยอย่างสม่ำเสมอ

สภาพแวดล้อมเพื่อการเรียนรู้ : มีการปรับปรุงอาคารสถานที่และจัดสร้าง ป้ายชื่อศูนย์ฯ และป้ายสื่อการเรียนรู้ ให้มีความทันสมัยและชัดเจน เพื่อสร้างบรรยากาศที่เอื้อต่อการเรียนรู้ของเด็กในหมู่บ้านมะค่างาม

การบริหารจัดการโดยชุมชน : กองการศึกษาฯ อบต.บึงปรือ จัดกิจกรรม ประชุมผู้ปกครอง เพื่อแลกเปลี่ยนความคิดเห็นและร่วมกันวางแผนการพัฒนาเด็กระหว่างครูและครอบครัวอย่างใกล้ชิด

๔) ตารางกิจกรรมประจำวัน (Daily Routine)

๐๗.๓๐ – ๐๘.๓๐ น. รับเด็ก คัดกรองสุขภาพ (วัดไข้/ตรวจมือ) และเคารพธงชาติ

๐๘.๓๐ – ๑๐.๐๐ น. กิจกรรมเคลื่อนไหวและจังหวะ, กิจกรรมสร้างสรรค์ (ศิลปะ) และเสริมประสบการณ์ตามหน่วยการเรียนรู้

๑๐.๐๐ – ๑๑.๐๐ น. กิจกรรมเสรีและกิจกรรมกลางแจ้ง เพื่อพัฒนา กล้ามเนื้อมัดใหญ่

๑๑.๐๐ – ๑๒.๐๐ น. พักรับประทานอาหารกลางวัน (เน้นโภชนาการที่เหมาะสม)

๑๒.๐๐ – ๑๔.๐๐ น. แปรงฟันและนอนพักผ่อน

๑๔.๐๐ – ๑๕.๓๐ น. ดื่มนม กิจกรรมเกมการศึกษา และเตรียมตัวกลับบ้าน

๕) การประเมินพัฒนาการ

ศูนย์ฯ ใช้มาตรฐานการศึกษาปฐมวัย ๑๒ มาตรฐาน ในการประเมิน ๔ ด้านหลัก ดังนี้

ด้านร่างกาย : น้ำหนัก ส่วนสูงตามเกณฑ์ และการใช้กล้ามเนื้อ

ด้านอารมณ์-จิตใจ : ความร่าเริง แจ่มใส และการแสดงออกทางอารมณ์ที่เหมาะสม

ด้านสังคม : การช่วยเหลือตนเองในชีวิตประจำวัน และการเล่นร่วมกับเพื่อน

ด้านสติปัญญา : การสื่อสาร ความคิดสร้างสรรค์ และการแก้ปัญหาเบื้องต้น

๖) บริการและสวัสดิการ

อาหารและนม : สนับสนุนอาหารกลางวันและนมโรงเรียนฟรีตลอดปีการศึกษา

เงินอุดหนุน : ผู้ปกครองสามารถติดต่อสอบถามเรื่อง เงินอุดหนุนเพื่อการเลี้ยงดูเด็กแรกเกิดได้ที่กองสวัสดิการสังคม อบต.บึงปรือ

๗) กิจกรรมและโครงการสำคัญในปี ๒๕๖๙

วันเด็กแห่งชาติ ๒๕๖๙ : มีการจัดกิจกรรมส่งเสริมทักษะและการกล้าแสดงออกสำหรับเด็กในศูนย์ฯ

การประกันคุณภาพการศึกษา : สถานศึกษาได้รับการจัดอันดับให้เข้าสู่โครงการเสริมสร้างความเข้าใจการประกันคุณภาพภายนอก (สมศ.) รอบปีงบประมาณ พ.ศ. ๒๕๖๙ เพื่อยกระดับมาตรฐานการเรียนการสอน

สวัสดิการ : ผู้ปกครองสามารถลงทะเบียนขอรับ เงินอุดหนุนเพื่อการเลี้ยงดูเด็กแรกเกิดได้ที่หน่วยงาน E-Service ของทาง อบต.

๘) จำนวนนักเรียน

ชั้นเรียน	ชาย (คน)	หญิง (คน)	รวม (คน)
อนุบาล (๒ ขวบ)	๑๓	๕	๑๘
อนุบาล (๓ ขวบ)	๑๖	๑๓	๒๙
รวม	๒๙	๑๘	๔๗

๙) จำนวนบุคลากรทางการศึกษา

๑. นางสาวสุพรรณษา ศรีโยธา ผู้อำนวยการศูนย์พัฒนาเด็กเล็ก (ผู้อำนวยการกองการศึกษา ศาสนาและวัฒนธรรม)

๒. นางสาวกชพร สมศรี ผู้ดูแลเด็ก

๓. นางสาวสุพรรณษา พิมายกลาง ผู้ดูแลเด็ก

๑.๑๑.๕ ศูนย์พัฒนาเด็กเล็กบ้านมะค่างาม

ศูนย์พัฒนาเด็กเล็กบ้านมะค่างาม เป็นสถานศึกษาปฐมวัยในสังกัดขององค์การบริหารส่วนตำบลบึงปรือ ตั้งอยู่ที่หมู่ที่ ๔ ตำบลบึงปรือ อำเภอเทพารักษ์ จังหวัดนครราชสีมา

๑) ข้อมูลเบื้องต้นและสถานที่ตั้ง

ที่ตั้ง : หมู่ที่ ๔ ตำบลบึงปรือ อำเภอเทพารักษ์ จังหวัดนครราชสีมา ๓๐๒๑๐

สังกัด : กองการศึกษา ศาสนา และวัฒนธรรม องค์การบริหารส่วนตำบลบึงปรือ

๒) ข้อมูลการติดต่อ

สถานที่ตั้ง : ศูนย์พัฒนาเด็กเล็กฯ ตั้งอยู่ภายในพื้นที่หรือในความดูแลขององค์การบริหารส่วนตำบลบึงปรือ เลขที่ ๙๙ หมู่ ๕ ต.บึงปรือ อ.เทพารักษ์ จ.นครราชสีมา ๓๐๒๑๐

เบอร์โทรศัพท์ : ๐๔๔-๗๕๖-๒๙๕ หรือ ๐๔๔-๗๕๖-๒๙๖

เว็บไซต์ : www.bungprue.go.th

เวลาทำการ : วันจันทร์ - ศุกร์ เวลา ๐๘:๓๐ - ๑๖:๓๐ น. (ยกเว้นวันหยุดราชการ)

๓) การรับสมัครนักเรียน (โดยทั่วไป)

โดยปกติศูนย์พัฒนาเด็กเล็กในสังกัด อบต. จะเปิดรับสมัครเด็กในช่วงเดือนกุมภาพันธ์ - พฤษภาคม ของทุกปี :

ช่วงอายุ : รับเด็กตั้งแต่อายุ ๒ ปี ถึง ๓ ปี (ขึ้นอยู่กับประกาศของแต่ละปีการศึกษา)

เอกสารที่ใช้ : ใบสมัคร, สำเนาสูติบัตร, สำเนาทะเบียนบ้านของเด็กและผู้ปกครอง, สำเนาบัตรประชาชนผู้ปกครอง และรูปถ่ายเด็ก

ช่องทางรับสมัคร : สามารถติดต่อได้ที่ทำการ องค์การบริหารส่วนตำบลบึงปรือ หรือที่ตัวศูนย์พัฒนาเด็กเล็กโดยตรง

๔) ความโดดเด่นด้านการศึกษาของ ศูนย์พัฒนาเด็กเล็กบ้านมะค่างาม เน้นการบูรณาการวิถีชุมชนเข้ากับหลักสูตรปฐมวัย ภายใต้การสนับสนุนของ องค์การบริหารส่วนตำบลบึงปรือ โดยมีจุดเด่นสำคัญดังนี้

การส่งเสริมภูมิปัญญาท้องถิ่น : ศูนย์ฯ ให้ความสำคัญกับการจัดกิจกรรม โครงการส่งเสริมแหล่งเรียนรู้และภูมิปัญญาท้องถิ่น เพื่อให้เด็กปฐมวัยได้เรียนรู้และซึมซับวัฒนธรรมในพื้นที่ โดยได้รับความร่วมมือจากปราชญ์ชาวบ้านในตำบลบึงปรือ

การประกันคุณภาพการศึกษา : มีกระบวนการพัฒนาคุณภาพอย่างต่อเนื่องเพื่อรองรับการประกันคุณภาพภายนอก (สมศ.) โดยมีการส่งบุคลากรเข้ารับการอบรมด้านมาตรฐานสถานศึกษาปฐมวัยอย่างสม่ำเสมอ

สภาพแวดล้อมเพื่อการเรียนรู้ : มีการปรับปรุงอาคารสถานที่และจัดสร้างป้ายชื่อศูนย์ฯ และป้ายสื่อการเรียนรู้ ให้มีความทันสมัยและชัดเจน เพื่อสร้างบรรยากาศที่เอื้อต่อการเรียนรู้ของเด็กในหมู่บ้านมะค่างาม

การบริหารจัดการโดยชุมชน : กองการศึกษา อบต.บึงปรือ จัดกิจกรรมประชุมผู้ปกครอง เพื่อแลกเปลี่ยนความคิดเห็นและร่วมกันวางแผนการพัฒนาเด็กระหว่างครูและครอบครัวอย่างใกล้ชิด

๕) ตารางกิจกรรมประจำวัน (Daily Routine)

๐๗.๓๐ – ๐๘.๓๐ น. รับเด็ก คัดกรองสุขภาพ (วัดไข้/ตรวจมือ) และเคารพธงชาติ

๐๘.๓๐ – ๑๐.๐๐ น. กิจกรรมเคลื่อนไหวและจังหวะ, กิจกรรมสร้างสรรค์ (ศิลปะ) และเสริมประสบการณ์ตามหน่วยการเรียนรู้

๑๐.๐๐ – ๑๑.๐๐ น. กิจกรรมเสรีและกิจกรรมกลางแจ้ง เพื่อพัฒนา กล้ามเนื้อมัดใหญ่

๑๑.๐๐ – ๑๒.๐๐ น. พักรับประทานอาหารกลางวัน (เน้นโภชนาการที่เหมาะสม)

๑๒.๐๐ – ๑๔.๐๐ น. แปรงฟันและนอนพักผ่อน

๑๔.๐๐ – ๑๕.๓๐ น. ดื่มนม กิจกรรมเกมการศึกษา และเตรียมตัวกลับบ้าน

๖) การประเมินพัฒนาการ

ศูนย์ฯ ใช้มาตรฐานการศึกษาปฐมวัย ๑๒ มาตรฐาน ในการประเมิน ๔ ด้านหลัก ดังนี้

ด้านร่างกาย : น้ำหนัก ส่วนสูงตามเกณฑ์ และการใช้กล้ามเนื้อ

ด้านอารมณ์-จิตใจ : ความร่าเริง แจ่มใส และการแสดงออกทางอารมณ์ที่เหมาะสม

ด้านสังคม : การช่วยเหลือตนเองในชีวิตประจำวัน และการเล่นร่วมกับเพื่อน

ด้านสติปัญญา : การสื่อสาร ความคิดสร้างสรรค์ และการแก้ปัญหาเบื้องต้น

๗) บริการและสวัสดิการ

อาหารและนม : สนับสนุนอาหารกลางวันและนมโรงเรียนฟรีตลอดปีการศึกษา

เงินอุดหนุน : ผู้ปกครองสามารถติดต่อสอบถามเรื่อง เงินอุดหนุนเพื่อการเลี้ยงดูเด็กแรกเกิด ได้ที่กองสวัสดิการสังคม อบต.บึงปรือ

๘) จำนวนนักเรียน

ชั้นเรียน	ชาย (คน)	หญิง (คน)	รวม (คน)
อนุบาล (๒ ขวบ)	๘	๘	๑๖
อนุบาล (๓ ขวบ)	๒	๔	๖
รวม	๑๐	๑๒	๒๒

๙) จำนวนบุคลากรทางการศึกษา

- | | |
|---------------------------|---|
| ๑. นางสาวสุพรรณษา ศรีโยธา | ผู้อำนวยการศูนย์พัฒนาเด็กเล็ก (ผู้อำนวยการกองการศึกษา ศาสนาและวัฒนธรรม) |
| ๒. นางสุนันทา บุญจันทร์ | ผู้ดูแลเด็ก |
| ๓. นางสาวสุพรรณษา ยศกลาง | จ้างเหมาบริการกองการศึกษา |

๑.๑๒ ด้านอัตลักษณ์ท้องถิ่น

อัตลักษณ์ท้องถิ่นขององค์การบริหารส่วนตำบลบึงปรือ มีรากฐานมาจากลักษณะทางกายภาพที่โดดเด่น และวิถีชีวิตเกษตรกรรมที่เข้มแข็ง โดยมีรายละเอียดที่ดังนี้

๑.๑๒.๑ ที่มาของชื่อและเอกลักษณ์ทางกายภาพ

ตำบลบึงใหญ่ ชื่อ “บึงปรือ” มาจากสภาพพื้นที่ในอดีตที่มีแหล่งน้ำ (บึง) ตั้งอยู่กลางหมู่บ้าน และมีวัชพืชชนิดหนึ่งที่ชาวบ้านเรียกว่า “ต้นปรือ” ขึ้นอยู่เป็นจำนวนมาก จึงกลายเป็นชื่อหมู่บ้านและชื่อตำบลในเวลาต่อมา

ภูเขาหินทราย พื้นที่ตำบลตั้งอยู่บน ภูเขาหินทรายทั้งตำบล โดยมีลักษณะเป็นที่ราบเชิงเขาและร่องน้ำธรรมชาติมากมาย ทำให้มีทัศนียภาพที่สวยงามและมีเอกลักษณ์เฉพาะตัว

๑.๑๒.๒ วิถีชีวิตและเศรษฐกิจชุมชน

เกษตรกรรมผสมผสาน ชาวบึงปรือมีวิถีชีวิตผูกพันกับการเกษตร โดยเฉพาะการ ทำไร่ ทำนา และการปศุสัตว์ที่โดดเด่น เช่น การเลี้ยงวัวเนื้อและวัวนม รวมถึงการปลูกพืชผักผลไม้ตามฤดูกาล

รักษาสีงแวดล้อม ชุมชนมีความตื่นตัวเรื่องการอนุรักษ์ โดยมีโครงการ “อาสาสมัครท้องถิ่นรักษ์โลก (อถล.)” เพื่อจัดการสิ่งแวดล้อมและมูลฝอยในท้องถิ่นอย่างยั่งยืน

๑.๑๒.๓ แลนด์มาร์คสำคัญ

ทุ่งกังหันลม พื้นที่อำเภอเทพารักษ์รวมถึงตำบลบึงปรือ เป็นที่ตั้งของ ทุ่งกังหันลม ซึ่งกลายเป็นแลนด์มาร์คสำคัญที่สร้างภาพจำใหม่ให้กับพื้นที่ในฐานะแหล่งพลังงานสะอาดและการท่องเที่ยวเชิงนิเวศ

๑.๑๓ ด้านความเชื่อ ศาสนา จารีต ประเพณี วัฒนธรรม

๑.๑๓.๑ ข้อมูลการนับถือศาสนา ลัทธิ ความเชื่อในท้องถิ่น

ประชาชนในตำบลบึงปรือ นับถือศาสนาพุทธ โดยมีศาสนาสถาน ๑๐ แห่ง ได้แก่

วัดบ้านมะค่าคูก

๑) ที่ตั้ง : หมู่ที่ ๑ บ้านมะค่าคูก ตำบลบึงปรือ อำเภอเทพารักษ์ จังหวัดนครราชสีมา

๒) สถานที่สำคัญและสิ่งศักดิ์สิทธิ์ภายในวัด

อุโบสถ/ศาลาการเปรียญ : เป็นอาคารทรงไทยประยุกต์ที่เป็นศูนย์กลางของงานบุญใหญ่ เช่น งานบวช และงานศพของคนในหมู่บ้าน

สระน้ำมงคล : สระน้ำขนาดใหญ่ภายในวัดไม่ได้มีไว้เพื่ออุปโภคเท่านั้น แต่ยังใช้เป็นสถานที่จัดงาน ประเพณีลอยกระทง ของตำบลบึงปรือ ซึ่งสร้างรายได้และกระตุ้นการท่องเที่ยวในระดับท้องถิ่น

๓) ศิลปวัฒนธรรมและประเพณีของหมู่บ้าน

- การร้องรำ ร้องเพลงไทยลูกทุ่ง
- ประเพณีแห่เทียนเข้าพรรษา
- ลอยกระทงวันเพ็ญเดือนสิบสอง
- วันสงกรานต์รดน้ำดำหัวผู้สูงอายุ
- ประเพณีทอดกฐิน/ผ้าป่า

วัดบ้านซำสำราญ (สำนักสงฆ์บ้านซำสำราญ)

๑) ที่ตั้ง : หมู่ที่ ๒ บ้านซำสำราญ ตำบลบึงปรือ อำเภอกะพ้อ จังหวัดนครราชสีมา

๒) ความเป็นมาและลักษณะเด่น

การก่อตั้ง : เกิดจากความศรัทธาของชาวบ้านซำสำราญที่ต้องการมีสถานที่ประกอบศาสนกิจภายในหมู่บ้าน เนื่องจากพื้นที่ตำบลบึงปรือมีลักษณะเป็นที่ราบเชิงเขาและภูเขาหินทราย ทำให้การเดินทางไปยังวัดในตัวอำเภอหรือตำบลอื่นในสมัยก่อนมีความยากลำบาก

สภาพพื้นที่ : ตั้งอยู่ในภูมิประเทศที่โอบล้อมด้วยธรรมชาติ มีความเงียบสงบ เหมาะแก่การปฏิบัติธรรม โดยชาวบ้านในหมู่ที่ ๒ มักร่วมกันจัดกิจกรรมงานบุญประเพณีตามวิถีชาวพุทธอย่างต่อเนื่อง

๓) บทบาทด้านการพัฒนาและกิจกรรมชุมชน

ศูนย์กลางกิจกรรม : เป็นสถานที่จัดงานประเพณีสำคัญ เช่น วันสงกรานต์, วันเข้าพรรษา และการทอดกฐิน/ผ้าป่าสามัคคี เพื่อระดมทุนในการก่อสร้างเสนาสนะและพัฒนาสำนักสงฆ์ให้มีความมั่นคง

การสนับสนุนจากท้องถิ่น : องค์การบริหารส่วนตำบลบึงปรือ ให้การสนับสนุนด้านการปรับปรุงโครงสร้างพื้นฐานรอบบริเวณวัด เช่น การซ่อมแซมถนนหินคลุกและระบบประปาหมู่บ้าน เพื่ออำนวยความสะดวกแก่พุทธศาสนิกชนที่มาทำบุญ

๔) งานบุญตามเทศกาลหลัก (ช่วงปี ๒๕๖๙)

วันมาฆบูชา : (วันศุกร์ที่ ๒๗ กุมภาพันธ์ ๒๕๖๙) – กิจกรรมเวียนเทียนและฟังธรรมเทศนาในช่วงค่ำ

เทศกาลสงกรานต์ / วันผู้สูงอายุ : (๑๓ - ๑๕ เมษายน ๒๕๖๙) – พิธีสงฆ์น้ำพระพุทธรูปและรดน้ำขอพรผู้สูงอายุในหมู่บ้านซำสำราญ ซึ่งทาง อบต.บึงปรือ มักจัดกิจกรรมร่วมกับชุมชน

วันวิสาขบูชา : (วันอาทิตย์ที่ ๓๑ พฤษภาคม ๒๕๖๙) – ทำบุญตักบาตรและเวียนเทียน

วันเข้าพรรษา : (วันพุธที่ ๒๙ กรกฎาคม ๒๕๖๙) – พิธีถวายเทียนพรรษาและผ้าอาบน้ำฝน

น้ำฝน

๕) งานบุญเฉพาะถิ่นและงานระดมทุน

งานบุญกฐินสามัคคี : มักจัดขึ้นในช่วงหลังออกพรรษา (ประมาณเดือนพฤศจิกายน) เพื่อระดมทุนก่อสร้างเสนาสนะภายในสำนักสงฆ์บ้านซำสำราญ

งานบุญผ้าป่าสามัคคี : ส่วนใหญ่นิยมจัดในช่วงเทศกาลสงกรานต์หรือวันหยุดยาว เพื่อให้ลูกหลานที่ไปทำงานต่างถิ่นได้มาร่วมทำบุญพัฒนาวัดบ้านเกิด

๖) ศิลปวัฒนธรรมและประเพณีของหมู่บ้าน

- การร้องรำ ร้องเพลงไทยลูกทุ่ง

- ประเพณีแห่เทียนเข้าพรรษา

- ลอยกระทงวันเพ็ญเดือนสิบสอง

- วันสงกรานต์รดน้ำดำหัวผู้สูงอายุ

- ประเพณีทอดกฐิน/ผ้าป่า

วัดป่าบ้านเกาะแหลม

๑) ที่ตั้ง : หมู่ที่ ๓ บ้านเกาะแหลม ตำบลบึงปรือ อำเภอกะพ้อ จังหวัดนครราชสีมา

๒) ความเป็นมาและลักษณะเด่น

การก่อตั้ง : เป็นวัดที่มีชื่อเสียงในด้านพุทธานุภาพและการปฏิบัติธรรม โดยมี หลวงพ่อสมัย สุจิตโต เป็นเจ้าอาวาส ท่านเป็นเกจิอาจารย์ชื่อดังเจ้าตำรับ "ยันต์สำเภาเศรษฐี" และเป็นศิษย์สายตรงของ หลวงพ่อคุณ ปรีสุทโธ วัดบ้านไร่

๓) ข้อมูลการติดต่อ

โทรศัพท์ : ๐๙๓-๔๘๙-๗๑๗๘

เวลาทำการ : เปิดให้เข้ากราบไหว้และทำบุญได้ตามปกติ

เพจเฟซบุ๊กทางการ : วัดป่าเกาะแหลม อ.เทพารักษ์ สำหรับติดตามข่าวสารงานบุญและ
วัดถุมนงคล่าสุด

การเดินทาง : ท่านสามารถใช้บริการแผนที่ Google Maps เพื่อนำทางไปยังวัดได้โดยตรง

๔) สิ่งที่น่าสนใจภายในวัด

หลวงพ่อสมัย สุจิตโต : พระเกจิอาจารย์ที่มีเมตตาสูง ผู้คนนิยมมากราบไหว้ขอพรเพื่อ
ความเป็นสิริมงคล ท่านมีความเชี่ยวชาญด้านวิชาอาคมและการปลุกเสกวัตถุมงคล

ยันต์สำเภาเศรษฐี : เอกลักษณ์ประจำตัวของหลวงพ่อสมัยที่เชื่อกันว่าช่วยเสริมดวงด้าน
การค้าขายและโชคลาภ

พิธีกรรม : มีการจัดพิธีทางศาสนาและพิธีพุทธาภิเษกวัตถุมงคลอยู่เป็นระยะ โดยมีพระ
เกจิอาจารย์ชื่อดังจากหลายวัดมาร่วมอธิษฐานจิต

๕) กิจกรรมและงานบุญปี

งานปฐมาภิเษกรรม : โดยปกติจะจัดขึ้นในช่วงต้นปี (เดือนมกราคม) เพื่อให้พระภิกษุและ
พุทธศาสนิกชนได้ร่วมปฏิบัติธรรม

๖) ศิลปวัฒนธรรมและประเพณีของหมู่บ้าน

- การร้องรำ ร้องเพลงไทยลูกทุ่ง
- ประเพณีแห่เทียนเข้าพรรษา
- ลอยกระทงวันเพ็ญเดือนสิบสอง
- วันสงกรานต์รดน้ำดำหัวผู้สูงอายุ
- ประเพณีทอดกฐิน/ผ้าป่า

สำนักสงฆ์บ้านมะค่างาม

สำนักสงฆ์บ้านมะค่างาม (หรือมักเรียกกันว่า วัดป่ามะค่างาม) เป็นสถานปฏิบัติธรรมและศูนย์รวม
จิตใจของชาวบ้านในพื้นที่รอยต่อเชิงเขา

๑) ที่ตั้ง : หมู่ที่ ๔ บ้านมะค่างาม ตำบลบึงปรือ อําเภอเทพารักษ์ จังหวัดนครราชสีมา
๓๐๒๑๐

๒) ข้อมูลทั่วไป

ลักษณะสถานที่ : เป็นวัดป่าสายปฏิบัติที่มีบรรยากาศสงบร่มเย็น อุดมสมบูรณ์ด้วยต้นไม้
เหมาะสำหรับการทำสมาธิและวิปัสสนากรรมฐาน

ผู้ดูแล/เจ้าสำนัก : พระอาจารย์ปรีชา วรปัญญา (ข้อมูลปี ๒๕๖๗-๒๕๖๙)

สิ่งอำนวยความสะดวก : มีห้องน้ำให้บริการ และพื้นที่รองรับผู้ใช้รถเข็น (Wheelchair
Accessible)

๓) ความสำคัญและกิจกรรมทางศาสนา

การปฏิบัติธรรม : เป็นสถานที่ที่ชาวบ้านและพุทธศาสนิกชนนิยมมาปฏิบัติธรรม รักษาศีล
และเจริญสมาธิภาวนา โดยได้รับคำชื่นชมเรื่องความเงียบสงบและปฏิบัติทาของพระสงฆ์

งานบุญประเพณี : มีการจัดกิจกรรมตามวันสำคัญทางศาสนาเป็นประจำ เช่น พิธีตักบาตร
ก่อนเข้าพรรษา และงานกฐินสามัคคีซึ่งมักจัดในช่วงเดือนตุลาคม - พฤศจิกายน

การสนับสนุนจากท้องถิ่น : องค์การบริหารส่วนตำบลบึงปรือ ให้ความสำคัญกับการพัฒนาเส้นทางคมนาคมและระบบสาธารณสุขปโภค (ไฟฟ้า/ประปา) เพื่ออำนวยความสะดวกแก่ผู้ที่มาทำบุญ ณ สำนักสงฆ์แห่งนี้

๔) ศิลปวัฒนธรรมและประเพณีของหมู่บ้าน

- การร้องรำ ร้องเพลงไทยลูกทุ่ง
- ประเพณีแห่เทียนเข้าพรรษา
- ลอยกระทงวันเพ็ญเดือนสิบสอง
- วันสงกรานต์รดน้ำดำหัวผู้สูงอายุ
- ประเพณีทอดกฐิน/ผ้าป่า

วัดถ้ำเพกา

เป็นวัดราษฎร์สังกัดคณะสงฆ์มหานิกาย ตั้งอยู่ในอำเภอเทพารักษ์ จังหวัดนครราชสีมา สถานที่แห่งนี้มีความโดดเด่นในด้านความสงบ ร่มรื่น เหมาะสำหรับการปฏิบัติธรรม โดยผู้ที่เคยมาเยือนระบุว่า เป็นสถานที่ที่ให้ความรู้สึกถึงธรรมะที่แผ่ด้วยแสงสว่าง

๑) ที่ตั้ง : หมู่ที่ ๕ บ้านดอยเจดีย์ ตำบลบึงปรือ อำเภอเทพารักษ์ จังหวัดนครราชสีมา

๒) สิ่งอำนวยความสะดวก : ทางเข้าและที่จอดรถรองรับรถเข็น (Wheelchair accessible) และมีห้องน้ำให้บริการ (รองรับรถเข็น)

๓) จุดเด่นของวัด : วัดถ้ำเพกาขึ้นชื่อเรื่องความเงียบสงบและการเป็นสถานที่ปฏิบัติธรรม แม้ข้อมูลทางประวัติศาสตร์เชิงลึกจะยังไม่สมบูรณ์ในฐานะข้อมูลพุทธศาสนาทั่วไป แต่ที่นี่เป็นหนึ่งในวัดสำคัญในเขตอำเภอเทพารักษ์ที่พุทธศาสนิกชนนิยมเดินทางมาไหว้พระและเยี่ยมชม

สำนักสงฆ์บ้านสะพานเลียบ

๑) ที่ตั้ง : หมู่ที่ ๖ บ้านสะพานเลียบ ตำบลบึงปรือ อำเภอเทพารักษ์ จังหวัดนครราชสีมา

๒) ประเพณีและกิจกรรมทางศาสนาในหมู่บ้าน

งานกฐินและผ้าป่าสามัคคี : เป็นประเพณีสำคัญที่จัดขึ้น ณ สำนักสงฆ์บ้านสะพานเลียบ เพื่อรวบรวมปัจจัยในการบำรุงรักษาศาสนสถานและทำนุบำรุงพระพุทธศาสนา

งานปฐมาภิเษกรรมและอุปสมบทหมู่ : ในพื้นที่ใกล้เคียง เช่น วัดป่าเกาะแหลม มักมีการจัดงานปฐมาภิเษกรรมและพิธีอุปสมบทหมู่ในช่วงต้นปี (เดือนมกราคม) ซึ่งชาวบ้านสะพานเลียบมักเดินทางไปร่วมอนุโมทนาบุญและเป็นเจ้าภาพโรงทาน

การทำบุญตักบาตรและวันสำคัญทางศาสนา : ชุมชนบ้านสะพานเลียบยังคงรักษาประเพณีการทำบุญในวันพระ วันมาฆบูชา วันวิสาขบูชา และวันอาสาฬหบูชา ณ สำนักสงฆ์ประจำหมู่บ้านอย่างเคร่งครัด

วัดบ้านบึงปรือ

วัดบ้านบึงปรือ (หรือที่รู้จักในชื่อ วัดบึงปรือ) ตั้งอยู่ที่หมู่ที่ ๗ บ้านบึงปรือ ตำบลบึงปรือ อำเภอเทพารักษ์ จังหวัดนครราชสีมา เป็นวัดที่ตั้งอยู่ในพื้นที่ศูนย์กลางของหมู่บ้านบึงปรือ ซึ่งเป็นชื่อที่มาจากการมีแหล่งน้ำที่มีต้นวัชพืชที่ชาวบ้านเรียกว่า "ต้นปรือ" ขึ้นอยู่เป็นจำนวนมาก

๑) ข้อมูลทั่วไป

ที่ตั้ง : หมู่ที่ ๗ บ้านบึงปรือ ตำบลบึงปรือ อำเภอเทพารักษ์ จังหวัดนครราชสีมา ๓๐๒๑๐

สิ่งอำนวยความสะดวก : มีที่จอดรถรองรับรถเข็น (Wheelchair accessible parking lot) และมีห้องน้ำให้บริการ (Restroom)

ความสำคัญ : เป็นวัดในเขตการปกครองขององค์การบริหารส่วนตำบลบึงปรือ ซึ่งมีทั้งหมด ๑๑ หมู่บ้าน โดยบ้านบึงปรือ (หมู่ที่ ๗) เป็นหนึ่งในชุมชนดั้งเดิมของตำบลนี้

๒) สถานที่ใกล้เคียง

โรงเรียนบ้านบึงปรือ : สถานศึกษาประจำหมู่บ้าน

องค์การบริหารส่วนตำบลบึงปรือ : ตั้งอยู่ที่หมู่ ๕ บ้านดอยเจดีย์ ซึ่งอยู่ไม่ไกลจากวัดบึงปรือ

วัดแห่งนี้เป็นศูนย์รวมจิตใจของชาวบ้านบึงปรือ หมู่ที่ ๗ และหมู่บ้านใกล้เคียง มักใช้เป็นสถานที่จัดงานประเพณีทางศาสนาและกิจกรรมสำคัญของชุมชนในพื้นที่เชิงเขาหินทรายของอำเภอเทพารักษ์

วัดบ้านห้วยน้ำเค็ม

วัดห้วยน้ำเค็ม (หรือที่ชาวบ้านเรียกว่า วัดบ้านห้วยน้ำเค็ม) ตั้งอยู่ที่หมู่ที่ ๘ บ้านห้วยน้ำเค็ม ตำบลบึงปรือ อำเภอเทพารักษ์ จังหวัดนครราชสีมา เป็นวัดราษฎร์ สังกัดคณะสงฆ์มหานิกายที่มีประวัติความเป็นมาและการตั้งถิ่นฐานควบคู่ไปกับชุมชนในพื้นที่เชิงเขา

๑) ประวัติและความสำคัญ

การก่อตั้ง : วัดห้วยน้ำเค็มได้รับอนุญาตให้สร้างวัดเมื่อปี พ.ศ. ๒๔๘๔ และได้รับพระราชทานวิสุงคามสีมาเมื่อวันที่ ๑๒ มิถุนายน พ.ศ. ๒๕๔๐

เจ้าอาวาส : พระครูประภากรวิสุทธิ์

เอกลักษณ์ท้องถิ่น : ชื่อหมู่บ้านและวัด "ห้วยน้ำเค็ม" มาจากลักษณะทางกายภาพของร่องน้ำในพื้นที่ที่ไหลผ่านดินเค็ม ซึ่งเป็นลักษณะทั่วไปของบางพื้นที่ในจังหวัดนครราชสีมา

๒) ข้อมูลการเดินทางและสิ่งอำนวยความสะดวก

การเข้าถึง : ทางวัดมีที่จอดรถและห้องน้ำให้บริการ

สถานที่ใกล้เคียง : โรงเรียนบ้านห้วยน้ำเค็มและวัดป่าบ้านเกาะแหลม ซึ่งมี "หลวงปู่สมัย สุจิตโต" เป็นที่ศรัทธาของชาวบ้านในพื้นที่ใกล้เคียง

วัดแห่งนี้เป็นศูนย์กลางในการจัดกิจกรรมทางศาสนาและประเพณีของชาวบ้านหมู่ ๘ และพื้นที่ใกล้เคียงในตำบลบึงปรือ หากต้องการติดต่อสอบถามข้อมูลงานบุญหรือการประกอบพิธีทางศาสนาสามารถเดินทางไปได้ในช่วงเวลาเช้าถึงเย็นตามกิจของสงฆ์ปกติ

๓) ศิลปวัฒนธรรมและประเพณีของหมู่บ้าน

- การร้องรำ ร้องเพลงไทยลูกทุ่ง
- ประเพณีแห่เทียนเข้าพรรษา
- ลอยกระทงวันเพ็ญเดือนสิบสอง
- วันสงกรานต์รดน้ำดำหัวผู้สูงอายุ
- ประเพณีทอดกฐิน/ผ้าป่า

วัดวังน้ำโตน

วัดวังน้ำโตน ตั้งอยู่ที่บ้านน้ำโตน หมู่ที่ ๙ ตำบลบึงปรือ อำเภอเทพารักษ์ จังหวัดนครราชสีมา เป็นวัดราษฎร์ สังกัดคณะสงฆ์ มหานิกาย และเป็นหนึ่งในศาสนสถานสำคัญของชุมชนในเขตตำบลบึงปรือ

๑) ประวัติและความสำคัญ

การก่อตั้ง : วัดวังน้ำโตนได้รับอนุญาตให้สร้างวัดเมื่อปี พ.ศ. ๒๔๘๔ ซึ่งเป็นช่วงเวลาใกล้เคียงกับการสร้างวัดอื่น ๆ ในพื้นที่ตำบลบึงปรือ

ศูนย์รวมจิตใจ : เป็นสถานที่ประกอบพิธีทางศาสนาและงานบุญประเพณีของชาวบ้านหมู่ ๙ โดยมีการจัดงานสำคัญอย่างต่อเนื่อง เช่น งานบุญกฐิน และล่าสุดมีการจัดพิธียกข่อฟ้าอุโบสถในช่วงเดือนกุมภาพันธ์

๒) ข้อมูลทั่วไปและการเดินทาง

ที่ตั้ง : วัดวังน้ำโดน ตั้งอยู่บนเส้นทางหลวงชนบท นม. ๕๐๐๔ ในพื้นที่บ้านน้ำโดน

สิ่งอำนวยความสะดวก : มีที่จอดรถที่รองรับการใช้งานของรถเข็น (Wheelchair accessible) และมีห้องน้ำให้บริการภายในบริเวณวัด

สภาพพื้นที่ : บ้านน้ำโดน (หมู่ ๙) ตั้งอยู่ในพื้นที่ราบเชิงเขาหินทราย ซึ่งทางองค์การบริหารส่วนตำบลบึงปรือมีการดูแลพัฒนาระบบสาธารณูปโภคและแหล่งน้ำในหมู่บ้านอย่างสม่ำเสมอ

วัดแห่งนี้มีบทบาทสำคัญในการรักษาวัฒนธรรมและประเพณีท้องถิ่น โดยเฉพาะการร่วมแรงร่วมใจของชาวบ้านในการสร้างอุโบสถ ซึ่งสะท้อนถึงศรัทธาที่เข้มแข็งของชุมชนบ้านน้ำโดน

๓) ศิลปวัฒนธรรมและประเพณีของหมู่บ้าน

- ประเพณีทำบุญตักบาตรสงฆ์ห้าปีเก่าต้อนรับปีใหม่
- ประเพณีบุญมหาชาติ
- ประเพณีสงกรานต์
- ประเพณีแห่เทียนเข้าพรรษา
- ประเพณีเข้าพรรษา/ออกพรรษา
- เทศกาลวันลอยกระทง
- การแข่งขันกีฬาต้านยาเสพติด
- ทำบุญกลางบ้านและประเพณีเซ่นไหว้ตาปู่บ้าน
- พิธีอุปสมบท
- กิจกรรมพัฒนาหมู่บ้าน วันแม่ วันพ่อ เป็นประจำทุกปี

วัดบ้านเขาแดงโม

วัดบ้านเขาแดงโม หรือสำนักสงฆ์บ้านเขาแดงโม ตั้งอยู่ที่หมู่ที่ ๑๐ บ้านเขาแดงโม ตำบลบึงปรือ อำเภเทพารักษ์ จังหวัดนครราชสีมา เป็นศาสนสถานที่ตั้งอยู่ในพื้นที่เงียบสงบบริเวณที่ราบเชิงเขาหินทราย ซึ่งเป็นลักษณะภูมิประเทศเด่นของตำบลบึงปรือ

๑) ข้อมูลทั่วไปและสถานที่ตั้ง

ที่ตั้ง : บ้านเขาแดงโม หมู่ที่ ๑๐ ตำบลบึงปรือ อำเภเทพารักษ์ จังหวัดนครราชสีมา

สิ่งอำนวยความสะดวก : บริเวณวัดมีห้องน้ำให้บริการสำหรับพุทธศาสนิกชนที่มาทำบุญบทธาในชุมชน

วัดแห่งนี้เป็นศูนย์กลางในการจัดกิจกรรมทางศาสนาของชาวบ้านหมู่ที่ ๑๐ และพื้นที่ใกล้เคียง โดยทางองค์การบริหารส่วนตำบลบึงปรือมีการพัฒนาสาธารณูปโภคในพื้นที่อย่างต่อเนื่อง เช่น โครงการขุดลอกคลองหนองผักบุ้งในหมู่บ้านเขาแดงโมเพื่อประโยชน์ด้านการเกษตรและอุปโภคบริโภค

๒) ศิลปวัฒนธรรมและประเพณีของหมู่บ้าน

- ประเพณีสงกรานต์
- ประเพณีเข้าพรรษา/ออกพรรษา
- การแข่งขันกีฬาต้านยาเสพติด
- ทำบุญกลางบ้านและประเพณีเซ่นไหว้ตาปู่บ้าน
- พิธีอุปสมบท

๑.๑๓.๒ ประเพณีทางศาสนา

สำหรับปี ๒๕๖๙ ปฏิทินจันทรคติไทยกำหนดวันสำคัญทางพุทธศาสนาที่ชาวบ้านในตำบลบึงปรือ จะร่วมกันจัดงานประเพณีตามรอบปี ดังนี้

๑) วันมาฆบูชา

: ตรงกับวันอาทิตย์ที่ ๑ กุมภาพันธ์ ๒๕๖๙ (ขึ้น ๑๕ ค่ำ เดือน ๓)

: เวียนเทียนและฟังเทศน์ ณ วัดใกล้บ้าน เช่น วัดถ้ำเพกา หรือวัดวังน้ำโตน

๒) วันวิสาขบูชา

: ตรงกับวันอาทิตย์ที่ ๓๑ พฤษภาคม ๒๕๖๙ (ขึ้น ๑๕ ค่ำ เดือน ๗ - ปีนี้มีเดือน ๘ สอง

หน)

: ทำบุญตักบาตรใหญ่ และกิจกรรม "วันต้นไม้แห่งชาติ" ในบริเวณวัด

๓) วันอาสาฬหบูชา

: ตรงกับวันพุธที่ ๒๙ กรกฎาคม ๒๕๖๙ (ขึ้น ๑๕ ค่ำ เดือน ๘ หลัง)

๔) วันเข้าพรรษา

: ตรงกับวันพฤหัสบดีที่ ๓๐ กรกฎาคม ๒๕๖๙ (แรม ๑ ค่ำ เดือน ๘ หลัง)

: ถวายเทียนพรรษาและผ้าอาบน้ำฝน ณ สำนักสงฆ์บ้านสะพานเลียบ และวัดในชุมชน

๕) วันออกพรรษา

: ตรงกับวันอาทิตย์ที่ ๒๕ ตุลาคม ๒๕๖๙ (ขึ้น ๑๕ ค่ำ เดือน ๑๑)

: ตักบาตรเทโวโรหณะ ซึ่งที่ วัดถ้ำเพกา มักจะมีบรรยากาศสวยงามเป็นพิเศษเนื่องจาก

ตั้งอยู่บริเวณเชิงเขา

๖) งานบุญกฐินสามัคคี (ตุลาคม - พฤศจิกายน ๒๕๖๙)

: เป็นงานใหญ่ประจำปีของทุกวัด เช่น วัดวังน้ำโตน และ วัดบ้านบึงปรือ เพื่อรวบรวม

ปัจจัยบูรณะศาสนสถาน

๗) งานบุญปรีวาสกรรม (เดือนมกราคม ๒๕๖๙) : โดยปกติพื้นที่แถบอำเภอเทพารักษ์และด้านขุนทด (เช่น วัดป่าเกาะแหลม) จะมีพิธีนี้ในช่วงต้นปี ซึ่งชาวบ้านตำบลบึงปรือมักไปร่วมทำบุญโรงงาน

๘) งานฉลองอุโบสถ/ยกช่อฟ้า : สำหรับปี ๒๕๖๙ วัดวังน้ำโตน ซึ่งมีแผนการดำเนินงานก่อสร้างอุโบสถและงานบุญต่อเนื่อง

๑.๑๓.๓ วันสำคัญทางประวัติศาสตร์

๑) วันแห่งชัยชนะท้าวสุรนารี (งานย่าโม)

วันที่ : ๒๓ มีนาคม - ๓ เมษายน ของทุกปี

ความสำคัญ : รำลึกถึงเหตุการณ์ใน พ.ศ. ๒๓๖๙ ที่คุณหญิงโม (ท้าวสุรนารี) นำชาวเมืองนครราชสีมาต่อสู้จนได้รับชัยชนะ ซึ่งส่งผลให้พื้นที่แถบนี้ (รวมถึงเขตอำเภอเทพารักษ์ในปัจจุบัน) รอดพ้นจากข้าศึก

กิจกรรมในพื้นที่ : ชาวตำบลบึงปรือมักจะมีการจัดพิธีบวงสรวง หรือส่งตัวแทนเข้าร่วมขบวนแห่และรำบวงสรวงที่ตัวจังหวัดหรือที่ว่าการอำเภอ

๒) วันสถาปนาเมืองนครราชสีมา

วันที่ : ๑๘ มกราคม ของทุกปี

ความสำคัญ : สมเด็จพระนารายณ์มหาราชทรงโปรดให้สร้างเมืองนครราชสีมาขึ้นเป็นเมืองหน้าด่านที่แข็งแรงในปี พ.ศ. ๒๒๑๑ ถือเป็นจุดเริ่มต้นของความเจริญในภูมิภาคนี้

๓) วันเฉลิมพระชนมพรรษา พระบาทสมเด็จพระเจ้าอยู่หัว (รัชกาลที่ ๑๐)

วันที่ : ๒๘ กรกฎาคม

ความสำคัญ : เป็นวันสำคัญทางประวัติศาสตร์ร่วมสมัย ซึ่งในพื้นที่อำเภอเทพารักษ์มักมีการจัดกิจกรรมจิตอาสา "เราทำความดี ด้วยหัวใจ" เพื่อพัฒนาพื้นที่วัดถ้ำเพกา หรือพัฒนาอ่างเก็บน้ำในตำบลบึงปรือ

๔) วันปิยมหาราช

วันที่ : ๒๓ ตุลาคม

ความสำคัญ :รำลึกถึงพระมหากรุณาธิคุณของรัชกาลที่ ๕ ผู้ทรงปฏิรูปการปกครองและยกเลิกทาส ซึ่งมีความสำคัญต่อการตั้งบ้านเรือนของชาวไร่ชาวนาในแถบโคราชที่ขยายตัวออกมาจากศูนย์กลางเมือง

๕) วันสถาปนาอำเภอเทพารักษ์

ความสำคัญ : อำเภอเทพารักษ์เดิมเป็นส่วนหนึ่งของอำเภอด่านขุนทด ก่อนจะแยกตัวออกมาเป็นกิ่งอำเภอในปี พ.ศ. ๒๕๓๘ และเป็นอำเภอในปี พ.ศ. ๒๕๕๐ แม้จะไม่มีวันฉลองที่ระบุดำเนินปฏิทินหลวง แต่ชาวอำเภอเทพารักษ์มักจัดงานรื่นเริงหรืองานกาชาดในช่วงต้นปีเพื่อฉลองเอกลักษณ์ของอำเภอ

๖) วันรัฐธรรมนูญ

วันที่ : ๑๐ ธันวาคม

ความสำคัญ : เป็นวันที่ระลึกถึงพระบาทสมเด็จพระปกเกล้าเจ้าอยู่หัว (รัชกาลที่ ๗) ทรงพระราชทานรัฐธรรมนูญแห่งราชอาณาจักรสยาม ฉบับถาวรฉบับแรก เมื่อวันที่ ๑๐ ธันวาคม พ.ศ. ๒๔๗๕ เพื่อเป็นหลักในการปกครองประเทศ

สำหรับชาวอำเภอเทพารักษ์และตำบลบึงปรือ หน่วยงานราชการ มักจะมีการจัดพิธีถวายราชสักการะในตอนเช้า และมีการประดับธงชาติไทยตามอาคารบ้านเรือน

๗) วันฉัตรมงคล

วันที่ : ๔ พฤษภาคม

ความสำคัญ : เป็นวันที่ระลึกถึงพระราชพิธีบรมราชาภิเษกเป็นพระมหากษัตริย์ รัชกาลที่ ๑๐ แห่งราชวงศ์จักรี โดยพระบาทสมเด็จพระวชิรเกล้าเจ้าอยู่หัว ทรงกระทำพิธีบรมราชาภิเษก เมื่อวันที่ ๔ พฤษภาคม ๒๕๖๒ และได้พระราชทานพระปฐมบรมราชโองการว่า “เราจะสืบสาน รักษา และต่อยอด และครองแผ่นดินโดยธรรม เพื่อประโยชน์สุขแห่งอาณาราษฎร์ตลอดไป”

๘) วันพืชมงคล

วันที่ : คาดการณ์ว่าจะตรงกับ วันพืชมงคลที่ ๑๓ พฤษภาคม ๒๕๖๙ (โดยปกติจะอยู่ในช่วงเดือนพฤษภาคมของทุกปี ซึ่งสำนักพระราชวังจะเป็นผู้กำหนดวันตามฤกษ์ยามที่เหมาะสม)

ความสำคัญ : เพื่อระลึกถึงความสำคัญของเกษตรกรรมที่เป็นกระดูกสันหลังของชาติ

๑.๑๓.๔ วันสำคัญตามมติคณะรัฐมนตรี

๑) วันเฉลิมพระชนมพรรษา สมเด็จพระนางเจ้าสุทิดาฯ พระบรมราชินี

วันที่ : ๓ มิถุนายน

ความสำคัญ : เป็นวันที่พสกนิกรชาวไทย รวมถึงชาวตำบลบึงปรือ ได้ร่วมกันแสดงความจงรักภักดีต่อสถาบันหลักของชาติ โดยทรงดำรงตำแหน่งพระอิสริยยศ “สมเด็จพระบรมราชินี” คู่บารมีพระบาทสมเด็จพระเจ้าอยู่หัว รัชกาลที่ ๑๐ ตามโบราณราชประเพณี หน่วยราชการในพระองค์

๒) วันเฉลิมพระชนมพรรษา พระบาทสมเด็จพระวชิรเกล้าเจ้าอยู่หัว

วันที่ : ๒๘ กรกฎาคม

ความสำคัญ : วันเฉลิมพระชนมพรรษา ๒๘ กรกฎาคม ถือเป็นวันสำคัญสูงสุดวันหนึ่งของปวงชนชาวไทย โดยในพื้นที่ตำบลบึงปรือ และหมู่บ้านต่างๆ มักมีการจัดกิจกรรม ดังนี้

พิธีทำบุญตักบาตรถวายพระราชกุศล : จัดขึ้นในช่วงเช้า ณ วัดประจำหมู่บ้าน เช่น วัดบ้านบึงปรือ หรือ วัดถ้ำเพกา โดยมีข้าราชการและประชาชนร่วมพิธี

กิจกรรมจิตอาสา “เราทำความดี ด้วยหัวใจ” : เป็นกิจกรรมหลักที่พสกนิกรในตำบลบึงปรือ ร่วมกันทำเพื่อสาธารณประโยชน์ เช่น การทำความสะอาดถนนสายหลักบ้านสะพานเลียบ - น้ำโตน หรือการปลูกป่าบริเวณเชิงเขาหินทราย

พิธีจุดเทียนถวายพระพรชัยมงคล : จัดขึ้นในช่วงค่ำ ณ ที่ว่าการอำเภอเทพารักษ์ หรือสถานที่ที่หน่วยงานท้องถิ่นกำหนด เพื่อแสดงความจงรักภักดี

การประดับธงและชুমเฉลิมพระเกียรติ : บ้านเรือนและหน่วยงานราชการจะประดับธงชาติไทย คู่กับธงอักษรพระนามาภิไธย ว.ป.ร. (สีเหลือง)

๓) วันเฉลิมพระชนมพรรษา สมเด็จพระนางเจ้าสิริกิติ์ พระบรมราชินีนาถ พระบรมราชชนนีพันปีหลวง

วันที่ : ๑๒ สิงหาคม

ความสำคัญ : ในพื้นที่ตำบลบึงปรือ มักมีการจัดกิจกรรมสำคัญ ดังนี้

พิธีทำบุญตักบาตรเช้า : พสกนิกรจะร่วมกันทำบุญตักบาตร ณ วัดใกล้บ้าน เช่น วัดถ้ำเพกา หรือ วัดบ้านบึงปรือ เพื่อถวายเป็นพระราชกุศล

กิจกรรม “วันแม่แห่งชาติ” : โรงเรียนในพื้นที่ เช่น โรงเรียนบ้านบึงปรือ หรือ โรงเรียนบ้านห้วยน้ำเค็ม มักจัดพิธีให้นักเรียนแสดงความกตัญญูต่อมารดา

กิจกรรมจิตอาสาพัฒนาท้องถิ่น : ชาวบ้านและ อบต.บึงปรือ มักรวมพลังกันทำความสะอาดถนนสายหลัก หรือพัฒนาแหล่งน้ำในหมู่บ้านเพื่อเฉลิมพระเกียรติ

การประดับธงและดอกมะลิ : บ้านเรือนจะประดับธงชาติไทยคู่กับ ธงอักษรพระนามาภิไธย ส.ก. (สีฟ้า) และมีการมอบดอกมะลิซึ่งเป็นสัญลักษณ์ของวันแม่

๔) วันนวมินทรมหาราช

วันที่ : ๑๓ ตุลาคม

ความสำคัญ : เป็นวันคล้ายวันสวรรคตของ พระบาทสมเด็จพระบรมชนกาธิเบศร มหาภูมิพลอดุลยเดชมหาราช บรมนาถบพิตร (รัชกาลที่ ๙) เพื่อเป็นการรำลึกถึงพระมหากรุณาธิคุณอันหาที่สุดมิได้ โดยในเขตอำเภอเทพารักษ์มักมีการจัดกิจกรรม ดังนี้

พิธีสวดพระพุทธรูปและทำบุญตักบาตร : พสกนิกรในหมู่บ้านต่างๆ เช่น วัดบ้านบึงปรือ หรือ วัดถ้ำเพกา จะร่วมกันทำบุญอุทิศถวายเป็นพระราชกุศลในช่วงเช้า

กิจกรรม “จิตอาสาพระราชทาน” : รวมตัวกันพัฒนาพื้นที่สาธารณะ เช่น การทำความสะอาดอ่างเก็บน้ำหรือถนนสายหลัก โครงการจิตอาสาพระราชทาน

พิธีวางพวงมาลา : จัดขึ้น ณ ที่ว่าการอำเภอเทพารักษ์ โดยตัวแทนหน่วยงานราชการและกลุ่มพลังมวลชนในตำบลบึงปรือเข้าร่วมพิธีอย่างพร้อมเพรียง

การน้อมนำแนวทางเศรษฐกิจพอเพียง : วันนี้นักเป็นวันที่เกษตรกรในพื้นที่ตำบลบึงปรือ แลกเปลี่ยนความรู้ด้านการทำเกษตรทฤษฎีใหม่ตามแนวพระราชดำริ เพื่อสร้างความยั่งยืนในชุมชนเชิงเขา

เกร็ดน่ารู้ : ชื่อ “วันนวมินทรมหาราช” มีความหมายว่า วันที่ระลึกถึงมหาราชผู้ยิ่งใหญ่รัชกาลที่ ๙ ซึ่งพระบาทสมเด็จพระเจ้าอยู่หัวรัชกาลปัจจุบันทรงพระกรุณาโปรดเกล้าฯ พระราชทานชื่อนี้เมื่อปี พ.ศ. ๒๕๖๖

๕) วันคล้ายวันพระบรมราชสมภพของพระบาทสมเด็จพระบรมชนกาธิเบศร มหาภูมิพลอดุลยเดชมหาราช บรมนาถบพิตร

วันที่ : ๑๒ ธันวาคม

ความสำคัญ : นอกจากจะเป็นวันคล้ายวันพระบรมราชสมภพแล้ว รัฐบาลยังกำหนดให้เป็นวันชาติ และ วันพ่อแห่งชาติ มักมีการจัดกิจกรรมที่สะท้อนถึงความผูกพันของชุมชนเกษตรกรรม ที่มีต่อรัชกาลที่ ๙ ดังนี้

การทำบุญตักบาตรถวายพระราชกุศล : จัดขึ้นตามวัดต่างๆ ในพื้นที่ เช่น วัดบ้านบึงปรือ หรือ วัดถ้ำเพกา โดยพุทธศาสนิกชนมักสวมเสื้อสีเหลืองมาร่วมพิธี

วันดินโลก (World Soil Day) : เนื่องจากวันที่ ๕ ธันวาคม ตรงกับวันดินโลกตามประกาศของ UN เพื่อสดุดีพระเกียรติยศในด้านการพัฒนาทรัพยากรดิน ในพื้นที่บ้านห้วยน้ำเค็มหรือบ้านเขาแดงโม มักมีการรณรงค์เรื่องการหมักดิน หรือการใช้ปุ๋ยอินทรีย์ในไร่นา

กิจกรรมจิตอาสาพัฒนา : ร่วมกันทำความสะอาดพื้นที่สาธารณะ หรือซ่อมแซมฝายชะลอน้ำในเขตพื้นที่เชิงเขา เพื่อสืบสานพระราชปณิธานด้านการจัดการน้ำ

พิธีจุดเทียนชัยถวายพระพรชัยมงคลและน้อมรำลึก : จัดขึ้นในช่วงค่ำ ณ ที่ว่าการอำเภอเทพารักษ์

การประดับธง : บ้านเรือนและสถานราชการจะประดับธงชาติไทยคู่กับธงอักษรพระนามาภิไธย ภ.ป.ร. (สีเหลือง)

ดอกพุทธรักษา : สัญลักษณ์ประจำวันพ่อที่ชาวบ้านมักนำมาประดับหรือมอบให้แก่กันในวันสำคัญนี้

๖) วันเด็กแห่งชาติ

วันที่ : เสาร์ที่สองของเดือนมกราคม

ความสำคัญ : การตระหนักถึงสิทธิและบทบาทของเด็ก

วันเด็กถูกกำหนดขึ้นเพื่อให้ผู้ใหญ่เห็นความสำคัญของเด็กในฐานะ "ทรัพยากรที่สำคัญที่สุดของประเทศ" ตามคำขวัญอมตะที่ว่า "เด็กในวันนี้คือผู้ใหญ่ในวันหน้า" เพื่อให้สังคมดูแลให้เด็กได้รับสิทธิขั้นพื้นฐานและการปกป้องที่เหมาะสม กระทรวงศึกษาธิการ

การสร้างจิตสำนึกและระเบียบวินัย

ผ่าน คำขวัญวันเด็ก ที่นายกรัฐมนตรีมอบให้ในแต่ละปี (เช่น ปี ๒๕๖๙ "รักชาติไทย ใส่ใจโลก") เพื่อเป็นแนวทางให้เด็กๆ นำไปปรับใช้ในการพัฒนาตนเอง ทั้งด้านความรู้ คุณธรรม และการรักษาสิ่งแวดล้อม รัฐบาลไทย

การเปิดโอกาสให้เด็กแสดงออก

กิจกรรมในหน่วยงานต่างๆ เช่น การเปิดให้เข้าชม ทำเนียบรัฐบาล หรือการจัดงานใน อบต.บึงปรือ ช่วยให้เด็กได้แสดงความสามารถ กล้าคิด กล้าทำ และเรียนรู้บทบาทหน้าที่ในสังคมผ่านกิจกรรมจำลอง และการละเล่น

การสร้างความสัมพันธ์ในครอบครัวและชุมชน

เป็นวันที่พ่อแม่ผู้ปกครองในพื้นที่ เช่น บ้านสะพานเลียบ หรือ บ้านเขาแดงโม จะพาบุตรหลานออกไปร่วมกิจกรรม สร้างความอบอุ่นและเสริมสร้างสายใยในครอบครัว รวมถึงความสามัคคีในระดับหมู่บ้าน ผ่านการจัดเลี้ยงอาหารและกิจกรรมนันทนาการร่วมกัน

๗) วันท้องถิ่นไทย

วันที่ : ๑๘ มีนาคม ของทุกปี

ความสำคัญ : วันท้องถิ่นไทยคือวันแห่งการเฉลิมฉลอง “พลังของคนในชุมชน” ที่มีอำนาจในการตัดสินใจพัฒนาบ้านของตนเอง ดังนี้

รำลึกถึงจุดเริ่มต้นของการกระจายอำนาจ

เป็นวันที่ระลึกถึงพระมหากษัตริย์คุณของ พระบาทสมเด็จพระจุลจอมเกล้าเจ้าอยู่หัว (รัชกาลที่ ๕) ที่ทรงมีพระบรมราชโองการให้ยกฐานะ "ตำบลท่าฉลอม" ขึ้นเป็น สุขาภิบาลท่าฉลอม เมื่อวันที่ ๑๘ มีนาคม ๒๔๔๘ ซึ่งถือเป็นจุดกำเนิดของการปกครองส่วนท้องถิ่นครั้งแรกในประเทศไทย กรมส่งเสริมการปกครองท้องถิ่น

เชิดชูบทบาทขององค์กรปกครองส่วนท้องถิ่น (อปท.)

สำหรับพื้นที่บ้านสะพานเลียบ บ้านน้ำโตน และหมู่บ้านอื่นๆ วันนี้เป็นวันสำคัญของ องค์กรการบริหารส่วนตำบลบึงปรือ ในการแสดงผลงานการพัฒนาชุมชน ทั้งด้านโครงสร้างพื้นฐาน การศึกษา และสาธารณสุข เพื่อให้ประชาชนเห็นความสำคัญของการปกครองที่ใกล้ชิดประชาชนที่สุด

การสร้างความร่วมมือระหว่างรัฐกับประชาชน

วันท้องถิ่นไทยเป็นโอกาสให้ผู้บริหาร อปท. สมาชิกสภา และพนักงานส่วนตำบล ได้ร่วมกับชาวบ้านในพื้นที่จัดกิจกรรมสาธารณประโยชน์ เช่น กิจกรรมจิตอาสา การบริการประชาชน เป็นต้น

๔. ส่งเสริมความภาคภูมิใจในท้องถิ่น

เป็นการกระตุ้นให้คนในตำบลบึงปรือตระหนักถึงหน้าที่ในการมีส่วนร่วมพัฒนาบ้านเกิดของตนเอง เพื่อให้ “ท้องถิ่นไทย” มีความเข้มแข็งและพึ่งพาตนเองได้อย่างยั่งยืน

๑.๑๔ ด้านภูมิปัญญาท้องถิ่น ภาษาถิ่น

๑.๑๔.๑ หมู่ที่ ๑ บ้านมะค่าคูก

- การจักสาน
- นวดแผนไทย
- หมอยาสมุนไพร
- หมอพื้นบ้าน

๑.๑๔.๒ หมู่ที่ ๒ บ้านซบสำราญ

- การจักสาน
- นวดแผนไทย
- หมอยาสมุนไพร
- หมอพื้นบ้าน

๑.๑๔.๓ หมู่ที่ ๓ บ้านเกาะแหลม

- การจักสาน เช่น สุ่มไก่ ไช่ ลอบดักสัตว์
- ด้านช่าง เช่น ช่างไม้ ช่างปูน ช่างไฟฟ้า ฯลฯ

๑.๑๔.๔ หมู่ที่ ๔ บ้านมะค่างาม

- การจักสาน
- นวดแผนไทย
- หมอยาสมุนไพร
- หมอพื้นบ้าน

๑.๑๔.๕ หมู่ที่ ๕ บ้านดอยเจดีย์

- การจักสาน

- นวดแผนไทย
 - หมอยาสมุนไพร
 - หมอพื้นบ้าน
- ๑.๑๔.๖ หมู่ที่ ๖ บ้านสะพานเลียบ
- การจักสาน
 - นวดแผนไทย
 - หมอยาสมุนไพร
 - หมอพื้นบ้าน
- ๑.๑๔.๗ หมู่ที่ ๗ บ้านบึงปรือ
- การจักสาน
 - นวดแผนไทย
 - หมอยาสมุนไพร
 - หมอพื้นบ้าน
- ๑.๑๔.๘ หมู่ที่ ๘ บ้านห้วยน้ำเค็ม
- การจักสาน
 - นวดแผนไทย
 - หมอยาสมุนไพร
 - หมอพื้นบ้าน
- ๑.๑๔.๙ หมู่ที่ ๙ บ้านน้ำโตน
- การจักสาน
 - นวดแผนไทย
 - หมอยาสมุนไพร
 - หมอพื้นบ้าน
- ๑.๑๔.๑๐ หมู่ที่ ๑๐ บ้านเขาแดงโม
- สานแห
 - สานไซ
 - สานตะกร้า
 - ทำไม้กวาดก้านมะพร้าว
- ๑.๑๔.๑๑ หมู่ที่ ๑๑ บ้านสันติสุข
- การจักสาน
 - นวดแผนไทย
 - หมอยาสมุนไพร
 - หมอพื้นบ้าน

๑.๑๕ ด้านสาธารณสุข

โรงพยาบาลส่งเสริมสุขภาพตำบลบึงปรือ (รพ.สต.บึงปรือ) ตั้งอยู่ที่อำเภอเทพารักษ์ จังหวัดนครราชสีมา เป็นหน่วยงานบริการสุขภาพในสังกัดกระทรวงสาธารณสุข

๑.๑๕.๑ ข้อมูลการติดต่อและสถานที่ตั้ง

ที่ตั้ง : หมู่ที่ ๔ บ้านบึงปรือ ตำบลบึงปรือ อำเภอเทพารักษ์ จังหวัดนครราชสีมา ๓๐๒๑๐

เบอร์โทรศัพท์ : ๐๔๔-๗๖๕-๓๒๓

๑.๑๕.๒ บริการและสิ่งอำนวยความสะดวก

การเข้าถึง : ทางเข้าและที่จอดรถรองรับการใช้งานรถเข็น (Wheelchair accessible) และมีห้องน้ำให้บริการ

การนัดหมาย : แนะนำให้ทำนัดหมายก่อนเข้ารับบริการ และเปิดรับผู้ป่วยใหม่

กิจกรรมชุมชน : มีการจัดโครงการส่งเสริมสุขภาพพร้อมกับท้องถิ่น เช่น โครงการดูแลสุขภาพช่องปากผู้สูงอายุ

๑.๑๕.๓ เวลาทำการ

โดยทั่วไป รพ.สต. จะเปิดให้บริการในวันและเวลาราชการ ดังนี้

จันทร์ – ศุกร์ : ๐๘.๓๐ – ๑๖.๓๐ น.

หมายเหตุ : แนะนำให้โทรสอบถามล่วงหน้าไปที่เบอร์ ๐๔๔-๗๖๕-๓๒๓ สำหรับบริการนอกเวลาหรือคลินิกเฉพาะทาง

๑.๑๕.๔ ข้อมูลอาสาสมัครสาธารณสุขประจำหมู่บ้าน (อสม.)

๑) บ้านมะค่าคูก หมู่ที่ ๑

ลำดับ	ชื่อ - สกุล	เพศ	ที่อยู่	หมู่ที่
๑	นงรัก เจริญโคกสูง	หญิง	๑๑	๑
๒	ปรีक्षा ช้องนอก	หญิง	๑๐	๑
๓	นงนุช แก่ค้ำพลู	หญิง	๕๖	๑
๔	งามพิศ กุดซ้าย	หญิง	๓๐	๑
๕	รัชฎู กลางประพันธ์	หญิง	๕๕	๑

๒) บ้านซบสำราญ หมู่ที่ ๒

ลำดับ	ชื่อ - สกุล	เพศ	ที่อยู่	หมู่ที่
๑	โรม ผลนอก	หญิง	๒๓/๑	๒
๒	อุ้นเรือน แก้วกลาง	หญิง	๑๑	๒
๓	จง สมัยกลาง	ชาย	๒๓	๒
๔	อมรรัตน์ ขจัดภัย	หญิง	๔	๒
๕	นรินทร์ หาญนอก	หญิง	๖๙	๒
๖	วันเพ็ญ ชื่นนอก	หญิง	๓๕/๑	๒
๗	บัวชุม ชนะกิจ	หญิง	๕๐	๒
๘	ระเปียบ รักรการเกษตร	หญิง	๒๙	๒
๙	วิไลลักษณ์ ยศกลาง	หญิง	๗๑	๒

๓) บ้านเกาะแหลม หมู่ที่ ๓

ลำดับ	ชื่อ - สกุล	เพศ	ที่อยู่	หมู่ที่
๑	มะลิ หนูสันเทียะ	หญิง	๖	๓
๒	พิมพ์า หนูสันเทียะ	หญิง	๑๔๔	๓
๓	ทุเรียน พิสันเทียะ	หญิง	๙๖	๓
๔	ทองดี วิกสูงเนิน	หญิง	๑๗๒	๓
๕	ทองใบ ร่มรุกข์	หญิง	๑๘	๓

ลำดับ	ชื่อ - สกุล	เพศ	ที่อยู่	หมู่ที่
๖	สมควร ใจมั่น	หญิง	๑๐๗	๓
๗	ศยามล โกฏกลางตอน	หญิง	๑๕๑	๓
๘	เกษร หวังประสพกลาง	หญิง	๔๔	๓
๙	รัตนา จันทวงษ์	หญิง	๓๔	๓
๑๐	สายสมร ทนงใจ	หญิง	๑๖๗	๓
๑๑	สุดาภรณ์ พันชนะ	หญิง	๕๗	๓
๑๒	ศศกร ใจมั่น	หญิง	๑๓๗	๓

๔) บ้านมะค่างาม หมู่ที่ ๔

ลำดับ	ชื่อ - สกุล	เพศ	ที่อยู่	หมู่ที่
๑	ลำพิ่ง ทำดี	หญิง	๓๒	๔
๒	อัมพร ทองขวัญ	หญิง	๓๗	๔
๓	ดวง ไทยบำรุง	หญิง	๑๒	๔
๔	ทอน แถวนาม	หญิง	๒๒	๔
๕	ใหญ่ กลวยสวัสดิ์	หญิง	๓๖	๔
๖	ชาติภูมิ จงนอก	ชาย	๔๐	๔
๗	ดวงนภา ทองขวัญ	หญิง	๔๑	๔
๘	กนกพร ยี่นอก	หญิง	๑๕๙	๔
๙	อรทัย สุกใส	หญิง	๒	๔
๑๐	วรุณยุพา ศรีสว่าง	หญิง	๙๑	๔
๑๑	อารีญา มโนราห์สุข	หญิง	๗๒/๑	๔
๑๒	พยง โอังกกลาง	หญิง	-	๔
๑๓	ละมุด รักษาแก้ว	หญิง	๕	๔

๕) บ้านดอยเจดีย์ หมู่ที่ ๕

ลำดับ	ชื่อ - สกุล	เพศ	ที่อยู่	หมู่ที่
๑	มินตรา หวังแววกกลาง	หญิง	๑๗๒	๕
๒	จัต อตุลย์กลาง	หญิง	๓๖	๕
๓	ชลิ้ม วาดโคกสูง	หญิง	๑๘๐	๕
๔	ลาภิสรา สุขหวาน	หญิง	๑๐	๕
๕	แสงระวี นามศรีชาติ	หญิง	๑๖	๕
๖	ปัทมา อยู่สูงเนิน	หญิง	๖๖	๕
๗	กำไร เย็นจันทิก	หญิง	๑๐๕	๕

๖) บ้านสะพานเลียบ หมู่ที่ ๖

ลำดับ	ชื่อ - สกุล	เพศ	ที่อยู่	หมู่ที่
๑	จำนงค์ रामสันเทียะ	หญิง	๑๕	๖
๒	พิมพ์ คำโค	หญิง	๑๗๐	๖
๓	เกสร แดวขุนทด	หญิง	๕๑	๖

๔	วินัย หุยขุนทด	ชาย	๑๑	๖
๕	รัตนา ร่มรุกข์	หญิง	๔๙	๖
๖	เต็มดวง กันกลางดอน	หญิง	๘	๖

๗) บ้านบึงปรือ หมู่ที่ ๗

ลำดับ	ชื่อ - สกุล	เพศ	ที่อยู่	หมู่ที่
๑	ลั่นทม มุ่งแห่งกลาง	หญิง	๖๖	๗
๒	บุญธรรม อยู่โคกสูง	หญิง	๑๕๑	๗
๓	อุไรวรรณ ศิริรส	หญิง	๘๒	๗
๔	นนทยา อิงเกิ้ลส์ฟิลด์	หญิง	๑๙๑	๗
๕	หน้อย สมศรี	หญิง	๗๓	๗
๖	บุญสม พอขุนทด	หญิง	๑๐๔/๑	๗
๗	ลูกกั้ง พันอินทร์	หญิง	๓๒	๗
๘	วัชรินทร์ พูนสวัสดิ์	หญิง	๑๑๗	๗
๙	แจ่ม อาทวัง	หญิง	๑๐	๗
๑๐	นรารัตน์ คำเสียง	หญิง	๘๙	๗

๘) บ้านห้วยน้ำเค็ม หมู่ที่ ๘

ลำดับ	ชื่อ - สกุล	เพศ	ที่อยู่	หมู่ที่
๑	บุญร่วม พิมายกลาง	หญิง	๑๖	๘
๒	สมพร อุเลา	หญิง	๔๐	๘
๓	ส่วย ชิดนอก	หญิง	๑๙๖	๘
๔	สำลี บุญภักดี	หญิง	๑๐๔	๘
๕	สุมาลี ขวัญสูงเนิน	หญิง	๒๘	๘
๖	สมหมาย ชื่นนอก	หญิง	๑๒๗	๘
๗	วันทอง ผาดไทสง	หญิง	๑๗๔	๘
๘	จันทิ วิเชียรพัน	ชาย	๑๐	๘
๙	ฐาพล ชื่นนอก	ชาย	๑๕๕	๘
๑๐	สุนทร ท้องที่	หญิง	๙๘	๘
๑๑	พะเยาว์ จันท์พิมาย	ชาย	๘๓	๘
๑๒	อนิรส ทองออน	หญิง	๑๑๐	๘
๑๓	นงคราญ ประทีปวิจิตร	หญิง	๑๙๒	๘
๑๔	จันทนา อักษรกลาง	หญิง	๗๔	๘

๙) บ้านน้ำโตน หมู่ที่ ๙

ลำดับ	ชื่อ - สกุล	เพศ	ที่อยู่	หมู่ที่
๑	ลำดวน ผลสนอง	หญิง	๕๖	๙
๒	สมพร คำทอง	หญิง	๒๔	๙
๓	ประสมศรี สุนกลาง	หญิง	๙๗	๙
๔	สำลี งามจันอัด	หญิง	๓๑	๙

ลำดับ	ชื่อ - สกุล	เพศ	ที่อยู่	หมู่ที่
๕	ทองใบ วิวิจชัย	หญิง	๙๓	๙
๖	อโนชา ทองคำ	หญิง	๒๕	๙
๗	สุกัลยา สีสืบมา	หญิง	๑	๙
๘	วิภา มาดี	หญิง	๑๔๕	๙
๙	มัน บู้ชวน	หญิง	๑๑๑	๙
๑๐	สุวีภรณ์ จงนบกลาง	หญิง	๗๒	๙

๑๐) บ้านเขาแดงโม หมู่ที่ ๑๐

ลำดับ	ชื่อ - สกุล	เพศ	ที่อยู่	หมู่ที่
๑	อรุณ แทนนอก	หญิง	๗๖	๑๐
๒	สาย ทวีฤทธิ์	หญิง	๕๕	๑๐
๓	หลอด ทวีฤทธิ์	ชาย	๕๕	๑๐
๔	ทิว จงน้อมกลาง	หญิง	๔๓	๑๐
๕	รุ่งทิพย์ ลือทองกลาง	หญิง	๘๐	๑๐
๖	สายตา เก็บกลาง	หญิง	๖	๑๐
๗	หนูน้อย โพธิ์นอก	หญิง	๘๘	๑๐
๘	อัญญา แก้วจ้อหอ	หญิง	๙๙	๑๐
๙	ลัดดาวรรณ คุ่มทองกลาง	หญิง	๕	๑๐
๑๐	กิงดาว ศรีทองกลาง	หญิง	๓๐	๑๐
๑๑	ศิริภา พุดปัญญา	หญิง	๑๒๑	๑๐

๑๑) บ้านสันติสุข หมู่ที่ ๑๑

ลำดับ	ชื่อ - สกุล	เพศ	ที่อยู่	หมู่ที่
๑	นิราวัลย์ จันทรแสง	หญิง	๓	๑๑
๒	สมหมาย ชิดนอก	หญิง	๙๙	๑๑
๓	มันทนา ชิดนอก	หญิง	๙๙	๑๑
๔	ศิริญา กลมกล่อม	หญิง	๙๗	๑๑

๑.๑๖ ด้านสังคมสงเคราะห์

งานด้านสังคมสงเคราะห์และสวัสดิการสังคมของ องค์การบริหารส่วนตำบลบึงปรือ อำเภอกะปง จังหวัดนครราชสีมา ดำเนินงานภายใต้กองสวัสดิการสังคม โดยมีภารกิจหลักในการดูแลคุณภาพชีวิตของประชาชนในพื้นที่ ดังนี้

๑.๑๖.๑ บริการสวัสดิการและเบี่ยยังชีพ (E-Service)

อบต.บึงปรือ เปิดรับลงทะเบียนและให้บริการทางด้านสวัสดิการต่างๆ ดังนี้

เบี่ยยังชีพ : รับลงทะเบียนผู้สูงอายุ คนพิการ และผู้ป่วยเอดส์

เงินอุดหนุนเด็กแรกเกิด : รับลงทะเบียนและตรวจสอบสิทธิโครงการเงินอุดหนุนเพื่อการเลี้ยงดูเด็กแรกเกิด

เงินสงเคราะห์จัดการศพ : ให้บริการขอรับเงินทำศพสำหรับผู้สูงอายุตามประเพณี ทั้งกรณีมีและไม่มีบัตรสวัสดิการแห่งรัฐ

๑.๑๗.๒ โครงการและกิจกรรมพัฒนาคุณภาพชีวิต

อบต. ดำเนินโครงการเชิงรุกเพื่อช่วยเหลือประชาชน เช่น

โครงการด้านคนพิการ : จัดกิจกรรมส่งเสริมสุขภาพจิตสำหรับคนพิการและผู้ดูแล รวมถึงการมอบกายอุปกรณ์ เช่น รถเข็นนั่ง (Wheel Chair) ให้แก่ผู้พิการในหมู่บ้านต่างๆ

การส่งเสริมอาชีพ : จัดโครงการฝึกอาชีพให้กับกลุ่มแม่บ้าน สตรี ผู้สูงอายุ และเยาวชน เพื่อสร้างรายได้เสริมและทักษะชีวิต

การที่อยู่อาศัย : ประสานความร่วมมือกับ พมจ. และ อบจ. ในการซ่อมแซมบ้านเรือนให้แก่ผู้ยากไร้หรือนักเรียนทุนในพื้นที่

๑.๑๗.๓ ช่องทางการติดต่อกองสวัสดิการสังคม

ประชาชนสามารถติดต่อสอบถามข้อมูลด้านสังคมสงเคราะห์ได้ที่

ผู้อำนวยการกองสวัสดิการสังคม : นางสาวรัตนา พันชนะ โทร. ๐๙-๙๐๔๑-๓๖๘๑

ที่ทำการ อบต.บึงปรือ : ๐๔๔-๗๕๖๒๙๕ หรือ ๐๔๔-๗๕๖๒๙๖

เวลาทำการ : จันทร์ - ศุกร์ เวลา ๐๘.๓๐ - ๑๖.๓๐ น.

เว็บไซต์ : องค์การบริหารส่วนตำบลบึงปรือ (www.bungprue.go.th)

๑.๑๗.๔ ข้อมูลผู้ได้รับการสงเคราะห์

ผู้สูงอายุ	จำนวน ๗๑๓	คน
ผู้พิการ	จำนวน ๑๒๙	คน
ผู้ป่วยเอดส์	จำนวน ๓	คน
ผู้ป่วยติดเตียง/ผู้มีภาวะพึ่งพิง	จำนวน ๑๗	คน
สถิติผู้สูงอายุตั้งแต่ก่อนถึงอายุ ๖๐ ปี (๕๘-๕๙ ปี)	จำนวน ๕๘	คน

๑.๑๗ ด้านความปลอดภัยในชีวิตและทรัพย์สิน

สถานการณ์ความปลอดภัยในชีวิตและทรัพย์สินในพื้นที่ อบต.บึงปรือ อ.เทพารักษ์ จ.นครราชสีมา มีการดำเนินงานผ่านกลไกท้องถิ่นและการบังคับใช้กฎหมายของเจ้าหน้าที่ตำรวจ ดังนี้

๑.๑๗.๑ มาตรการและการดำเนินงานของ อบต.บึงปรือ

อบต.บึงปรือ มีอำนาจหน้าที่ในการรักษาความสงบเรียบร้อยและส่งเสริมความปลอดภัยในชีวิตและทรัพย์สิน โดยมีแนวทางปฏิบัติที่สำคัญ ดังนี้

๑) หน่วยงานปฏิบัติการ : มีการจัดตั้ง ชมรมอาสาสมัครป้องกันภัยฝ่ายพลเรือน (อปพร.) จำนวน ๑ ชมรม เพื่อสนับสนุนงานด้านความปลอดภัยและการรักษาความสงบในพื้นที่

๒) ช่องทางรับเรื่อง: ประชาชนสามารถใช้บริการ E-Service ของ อบต.บึงปรือ เพื่อแจ้งเรื่องร้องเรียน ร้องทุกข์ หรือขอคำสั่ง อปพร. ผ่านระบบออนไลน์ได้โดยตรง

๓) แผนพัฒนาท้องถิ่น: มีการกำหนดแผนงานรักษาความสงบภายใน รวมถึงมาตรการป้องกันการทุจริตและการประเมินความเสี่ยงด้านการรับสินบนเพื่อยกระดับความโปร่งใสในหน่วยงาน

๑.๑๗.๒ สถานการณ์อาชญากรรม (ข้อมูลจาก สภ.เทพารักษ์)

พื้นที่ตำบลบึงปรืออยู่ภายใต้เขตอำนาจการดูแลของ สถานีตำรวจภูธรเทพารักษ์ ซึ่งมีผลการปฏิบัติงานด้านการปราบปรามอาชญากรรมในภาพรวมของอำเภอ ดังนี้

๑) ยาเสพติด : มีการจับกุมผู้กระทำความผิดฐานครอบครองและเสพยาเสพติด (ยาบ้า) ในระหว่างการตั้งจุดตรวจอย่างต่อเนื่อง

๒) กฎหมายจราจรและการมึนเมา : มีการกวดขันจับกุมข้อหาขับรถขณะเมาสุราและการทำผิดวินัยจราจร เพื่อลดอุบัติเหตุและความสูญเสียในทรัพย์สินของประชาชน

๓) การพนัน : มีการจับกุมการเล่นการพนันที่ไม่ได้รับอนุญาต (เช่น สล็อตแมชชีน) ในพื้นที่
รับผิดชอบ

๑.๑๘ ด้านยาเสพติด

การดำเนินงานด้านการป้องกันและแก้ไขปัญหา ยาเสพติดขององค์การบริหารส่วนตำบลบึงปรือ (อบต.
บึงปรือ) อำเภอเทพารักษ์ จังหวัดนครราชสีมา มีมาตรการหลักที่เน้นการรณรงค์ป้องกันและบูรณาการร่วมกับ
หน่วยงานในพื้นที่ ดังนี้

๑.๑๘.๑ กิจกรรมรณรงค์และป้องกัน (Prevention)

เดินรณรงค์วันต่อต้านยาเสพติดโลก : จัดกิจกรรมเดินรณรงค์ประชาสัมพันธ์ในพื้นที่ตำบลบึง
ปรือ เพื่อสร้างความตระหนักรู้ให้กับเยาวชนและประชาชน

สื่อประชาสัมพันธ์ชุมชน : จัดทำและติดตั้งป้ายรณรงค์ให้ความรู้เกี่ยวกับการป้องกันยาเสพติด
ณ ศาลาประชาคม ทั้ง ๑๑ หมู่บ้าน เพื่อสร้างจิตสำนึกในระดับรากหญ้า

โครงการอบรมเยาวชน : จัดโครงการอบรมรณรงค์ป้องกันและปราบปรามยาเสพติด โดย
มุ่งเน้นกลุ่มเป้าหมายเยาวชนในตำบลให้ห่างไกลจากสารเสพติด

๑.๑๘.๒ มาตรการปราบปรามและแก้ไขปัญหา (Suppression & Action)

ปฏิบัติการเร่งรัด (Kick Off) : บูรณาการร่วมกับอำเภอเทพารักษ์และเจ้าหน้าที่ตำรวจในการ
ค้นหาผู้เสพและผู้ค้า ในพื้นที่ตำบลบึงปรือตามแผนปฏิบัติการเร่งด่วนของจังหวัดนครราชสีมา

การตรวจหาสารเสพติด : มีการลงพื้นที่สุ่มตรวจปัสสาวะเพื่อหาสารเสพติดในกลุ่มเสี่ยงและ
ดำเนินการตามระเบียบหากพบผลเป็นบวก

บูรณาการ ศป.ปส.อ. : ทำงานร่วมกับศูนย์ปฏิบัติการป้องกันและปราบปรามยาเสพติดอำเภอ
(ศป.ปส.อ. เทพารักษ์) เพื่อติดตามและเฝ้าระวังสถานการณ์ในพื้นที่

๑.๑๘.๓ แผนงานและงบประมาณ

อบต.บึงปรือ มีการตั้งงบประมาณภายใต้ ยุทธศาสตร์ด้านการส่งเสริมคุณภาพชีวิต เพื่อ
สนับสนุนโครงการที่เกี่ยวกับการป้องกันและแก้ไขปัญหา ยาเสพติดอย่างต่อเนื่องในทุกปีงบประมาณ

ช่องทางการแจ้งเบาะแสหรือขอความช่วยเหลือ : สามารถติดต่อได้ที่ สำนักปลัด อบต.บึงปรือ
โทร. ๐๔๔-๗๕๖๒๙๕ หรือแจ้งผ่านระบบร้องเรียนร้องทุกข์ออนไลน์ (www.bungprue.go.th) โดยข้อมูลของ
ผู้แจ้งจะถูกเก็บเป็นความลับ

๑.๑๘.๔ ขั้นตอนการนำผู้เสพเข้าสู่กระบวนการบำบัด (CBTx)

อบต.บึงปรือ เน้นการบำบัดฟื้นฟูโดยใช้ชุมชนเป็นฐาน (Community Based Treatment :
CBTx) ซึ่งมีขั้นตอนหลัก ดังนี้

การค้นหาและคัดกรอง : ดำเนินการโดยชุดปฏิบัติการตำบล ร่วมกับกำนัน ผู้ใหญ่บ้าน และ
อสม. เพื่อจำแนกกลุ่มเป็น “ผู้ใช้” “ผู้เสพ” หรือ “ผู้ติด”

การเตรียมความพร้อม : พุดคุยสร้างความเข้าใจกับญาติและผู้ป่วยเกี่ยวกับรูปแบบการรักษา

การบำบัดรักษา : แบ่งเป็น ๒ รูปแบบหลักคือ

- แบบสมัครใจ : เข้ารับการบำบัดประมาณ ๖๐ วัน

- แบบบังคับบำบัด : สำหรับผู้ที่ถูกส่งมาจากสำนักงานคุมประพฤติ ระยะเวลาประมาณ

๑๒๐ วัน

การติดตามผล : มีการติดตามดูแลช่วยเหลือทางสังคมอย่างน้อย ๑๒ ครั้ง ภายใน ๓ เดือน
เพื่อป้องกันการกลับไปเสพยา

๑.๑๘.๕ กิจกรรมและโครงการล่าสุด (ปี ๒๕๖๗ - ๒๕๖๘)

ปฏิบัติการเร่งรัด (Quick Win) : อบต.บึงปรือ ร่วมปฏิบัติการป้องกัน ปราบปราม และแก้ไข ปัญหายาเสพติดระยะเร่งด่วนตามนโยบายจังหวัดนครราชสีมา

การสร้างภูมิคุ้มกัน : จัดโครงการอบรมทักษะชีวิตและกิจกรรมสร้างสรรค์ให้เด็กและเยาวชน ในโรงเรียน เพื่อลดความเสี่ยงในการลองยาเสพติด

การรายงานผล : มีการจัดทำรายงานข้อมูลสถิติการให้บริการประชาชน เป็นประจำทุกปี (ล่าสุดรอบปีงบประมาณ ๒๕๖๗ เผยแพร่เมื่อ ก.พ. ๒๕๖๘)

๑.๑๘.๔ ช่องทางการติดต่อและรับบริการ

ตรวจสอบสิทธิและบริการออนไลน์ : สามารถใช้งานระบบ E-Service อบต.บึงปรือ เพื่อ ร้องเรียนหรือสอบถามข้อมูลเบื้องต้น

คู่มือประชาชน : อบต. มีการเผยแพร่ คู่มือประชาชน กองสวัสดิการสังคม เพื่อให้ทราบ ขั้นตอนการรับบริการต่างๆ อย่างชัดเจน

หากคุณพบเห็นผู้มีอาการทางจิตจากยาเสพติดหรือต้องการส่งตัวผู้ป่วยเข้าบำบัด สามารถแจ้ง รพ.สต. ในพื้นที่ หรือ สำนักปลัด อบต.บึงปรือ เพื่อประสานงานส่งต่อได้ทันที

๑.๑๙ ด้านการป้องกันและบรรเทาสาธารณภัย

งานป้องกันและบรรเทาสาธารณภัยของ องค์การบริหารส่วนตำบลบึงปรือ (อบต.บึงปรือ) อำเภอ เทพารักษ์ จังหวัดนครราชสีมา มีภารกิจหลักในการเฝ้าระวัง ป้องกัน และระงับเหตุภัยพิบัติต่างๆ ในพื้นที่ ๑๑ หมู่บ้าน โดยเน้นการมีส่วนร่วมของชุมชนผ่านอาสาสมัคร

๑.๑๙.๑ ภารกิจและการเตรียมความพร้อม

การเฝ้าระวังภัยพิบัติ : ครอบคลุมการระงับเหตุอัคคีภัย (ไฟไหม้), อุทกภัย (น้ำท่วม), วาตภัย (พายุ), และอุบัติเหตุทางถนน

การพัฒนาบุคลากร : อบต. จัดโครงการ ฝึกอบรมอาสาสมัครป้องกันภัยฝ่ายพลเรือน (อปพร.) เพื่อให้มีความรู้และทักษะในการใช้อุปกรณ์ที่ทันสมัยในการระงับเหตุอย่างถูกวิธี

การช่วยเหลือประชาชน : มีการเยียวยาและบรรเทาทุกข์เบื้องต้น เช่น การมอบวัสดุอุปกรณ์ ซ่อมแซมบ้านเรือนที่ประสบวาตภัย

๑.๑๙.๒ โครงการและมาตรการป้องกันเชิงรุก

ความปลอดภัยทางถนน : ดำเนินโครงการรณรงค์ป้องกันและลดอุบัติเหตุทางถนนในช่วง เทศกาลสำคัญ เช่น เทศกาลปีใหม่ และเทศกาลสงกรานต์

มลพิษทางอากาศ : ออกประกาศมาตรการป้องกันและแก้ไขปัญหามลพิษทางอากาศจากการ เผาในที่โล่งทุกชนิด เพื่อลดฝุ่นละออง PM ๒.๕

การจัดการทรัพยากร : พัฒนาแหล่งน้ำและขุดลอกคลองเพื่อกักเก็บน้ำไว้ในฤดูแล้ง ลด ความเสี่ยงจากปัญหาภัยแล้งในตำบล

๑.๑๙.๓ ช่องทางการแจ้งเหตุและขอความช่วยเหลือ

ประชาชนสามารถติดต่อแจ้งเหตุหรือขอความช่วยเหลือได้ที่ งานป้องกันและบรรเทาสาธารณภัย สำนักปลัด อบต.บึงปรือ

โทรศัพท์ : ๐๔๔-๗๕๖๒๙๕ หรือ ๐๔๔-๗๕๖๒๙๖ (ในเวลาทำการ ๐๘.๓๐ - ๑๖.๓๐ น.)

E-Service : บริการร้องเรียนร้องทุกข์ออนไลน์ และ ขอกำลังใจอาสาสมัคร อปพร.

คู่มือปฏิบัติงาน : ศึกษาขั้นตอนการรับความช่วยเหลือได้จาก คู่มือการปฏิบัติงานเจ้าหน้าที่

๑.๒๐ ด้านองค์กรภาคประชาสังคมและองค์กรจัดตั้งเพื่อการพัฒนาชุมชน

การดำเนินงานด้านองค์กรภาคประชาสังคมและองค์กรจัดตั้งเพื่อการพัฒนาชุมชน ในพื้นที่ อบต.บึงปรือ มุ่งเน้นการเสริมสร้างความเข้มแข็งของภาคประชาชนผ่านกลุ่มต่างๆ ดังนี้

๑.๒๐.๑ องค์กรจัดตั้งเพื่อการพัฒนาเศรษฐกิจชุมชน

อบต.บึงปรือ สนับสนุนการรวมกลุ่มเพื่อสร้างรายได้และเสถียรภาพทางการเงินในระดับหมู่บ้าน กองทุนหมู่บ้าน : มีการจัดตั้งและดำเนินงานรวม ๑๑ กองทุน ครอบคลุมทุกหมู่บ้านในตำบล เพื่อเป็นแหล่งเงินทุนหมุนเวียนให้แก่สมาชิกในการประกอบอาชีพ

กลุ่มอาชีพ : สนับสนุนกลุ่มเกษตรกรที่ทำไร่ ทำนา และกลุ่มผู้เลี้ยงวัวเนื้อ/วัวนม รวมถึงอุตสาหกรรมขนาดเล็กในพื้นที่เพื่อยกระดับเศรษฐกิจฐานราก

๑.๒๐.๒ องค์กรภาคประชาสังคมและจิตอาสา

มีการส่งเสริมให้ประชาชนรวมกลุ่มเป็นอาสาสมัครเพื่อช่วยเหลืองานส่วนรวมในด้านต่างๆ อาสาสมัครท้องถิ่นรักษ์โลก (อถล.) : เป็นเครือข่ายภาคประชาชนที่ร่วมกับ อบต. ในการจัดการ สิ่งปฏิกูล มูลฝอย และการปกป้องรักษาสิ่งแวดล้อมในชุมชน

อาสาสมัครป้องกันภัยฝ่ายพลเรือน (อปพร.) : กลุ่มภาคประชาชนที่ผ่านการฝึกอบรมเพื่อ สนับสนุนงานป้องกันและบรรเทาสาธารณภัยในตำบล

อาสาสมัครสาธารณสุขประจำหมู่บ้าน (อสม.) : ทำงานใกล้ชิดกับกองสวัสดิการสังคมในการคัด กรองและดูแลกลุ่มเปราะบาง

๑.๒๐.๓ การมีส่วนร่วมในการพัฒนา (ประชาคมท้องถิ่น)

อบต.บึงปรือ ใช้กลไกการมีส่วนร่วมขององค์กรชุมชนในการวางแผนพัฒนาพื้นที่ สภาพองค์กรชุมชน/ประชาคมหมู่บ้าน : มีการบรรจุโครงการที่ผ่านกระบวนการมีส่วนร่วมของ ประชาชนเข้าสู่แผนพัฒนาท้องถิ่น เพื่อให้มั่นใจว่าการใช้งบประมาณตอบโจทยความต้องการของคนในชุมชน อย่างแท้จริง

โครงการส่งเสริมภูมิปัญญาท้องถิ่น : มีการจัดอบรมเพื่อรวบรวมและถ่ายทอดองค์ความรู้จาก ประชาชนชาวบ้านและผู้นำชุมชน เพื่อการพัฒนาที่ยั่งยืน (ข้อมูลล่าสุด ส.ค. ๒๕๖๘)

การติดต่อประสานงานกลุ่มชุมชน : ท่านสามารถติดต่อสอบถามรายละเอียดการจดทะเบียน กลุ่มหรือกิจกรรมขององค์กรชุมชนได้ที่ กองสวัสดิการสังคม/งานพัฒนาชุมชน

โทร. ๐๙-๙๐๔๑-๓๖๘๑ (ผอ.รัตนา พันชนะ) ที่ทำการ อบต.บึงปรือ : ๐๔๔-๗๕๖๒๙๕

๑.๒๑ ด้านการไฟฟ้าและแสงสว่าง

การดำเนินงานด้าน ไฟฟ้าสาธารณะและแสงสว่าง ของ องค์กรบริหารส่วนตำบลบึงปรือ อยู่ภายใต้การ กำดูแลของ กองช่าง ซึ่งมีภารกิจหลักในการติดตั้ง ซ่อมบำรุง และขยายเขตไฟฟ้าเพื่อความปลอดภัยของ ประชาชน ดังนี้

๑.๒๑.๑ ภารกิจหลักด้านไฟฟ้าและแสงสว่าง

การติดตั้งและซ่อมบำรุง : ดำเนินการติดตั้งโคมไฟถนน (ไฟกิ่ง) ตามถนนสายหลักและซอยต่างๆ ในพื้นที่ทั้ง ๑๑ หมู่บ้าน เพื่อลดจุดเสี่ยงอันตรายและป้องกันอาชญากรรม

การขยายเขตไฟฟ้า : ประสานงานกับการไฟฟ้าส่วนภูมิภาค (กฟภ.) ในโครงการขยายเขตไฟฟ้า เพื่อการเกษตรและบ้านเรือนที่ตั้งอยู่ห่างไกลชุมชน

ไฟฟ้าพลังงานแสงอาทิตย์ (Solar Cell) : อบต. มีนโยบายส่งเสริมการใช้ไฟส่องสว่างพลังงาน แสงอาทิตย์ในบางจุดเพื่อประหยัดงบประมาณค่าไฟฟ้าและลดโลกร้อน

๑.๒๑.๒ ช่องทางการแจ้งซ่อมไฟสาธารณะ

หากพบเห็นไฟถนนดับ หรือชำรุด ประชาชนสามารถแจ้งดำเนินการได้ ๒ ช่องทาง

แจ้งด้วยตนเอง : ที่กองช่าง อบต.บึงปรือ (นำข้อมูลพิกัดหมู่บ้าน หรือเลขเสาไฟฟ้าถ้ามี ไปแจ้งเจ้าหน้าที่)

แจ้งออนไลน์ : ผ่านระบบ รับแจ้งเรื่องราวร้องทุกข์ อบต.บึงปรือ หรือช่องทาง E-Service

๑.๒๑.๓ การติดต่อกองช่าง

ที่ทำการ อบต.บึงปรือ : โทร. ๐๔๔-๗๕๖๒๙๕ หรือ ๐๔๔-๗๕๖๒๙๖

หัวหน้าส่วนราชการ : สามารถสอบถามความคืบหน้าโครงการก่อสร้างและไฟฟ้าได้ที่กองช่าง โดยตรงในวันและเวลาทำการ (๐๘.๓๐ - ๑๖.๓๐ น.)

หมายเหตุ : สำหรับปัญหา ไฟส่องสว่างภายในบ้านเรือน หรือ เสาไฟฟ้าแรงสูงชำรุด/ล้ม ที่ไม่ใช่ไฟสาธารณะของ อบต. ท่านสามารถติดต่อโดยตรงที่ การไฟฟ้าส่วนภูมิภาค (PEA) สายด่วน ๑๑๒๙

๑.๒๒ ด้านการบริหารจัดการบ่อบำบัดน้ำเสีย

การบริหารจัดการระบบบ่อบำบัดน้ำเสียของ องค์การบริหารส่วนตำบลบึงปรือ ส่วนใหญ่เป็นการจัดการในลักษณะ "การจัดการน้ำเสียต้นทาง" และการควบคุมมลพิษในชุมชน เนื่องจากพื้นที่ส่วนใหญ่เป็นเขตเกษตรกรรมและที่พักอาศัยหนาแน่นน้อย โดยมีแนวทางดำเนินการดังนี้

๑.๒๒.๑ มาตรการจัดการน้ำเสียในชุมชน

การควบคุมอาคารและที่พักอาศัย : กองช่าง อบต.บึงปรือ กำหนดให้การขออนุญาตก่อสร้างอาคารหรือที่พักอาศัยในพื้นที่ ต้องมีการติดตั้ง ถังบ่อบำบัดน้ำเสียสำเร็จรูป (ถังแซท) หรือบ่อเกรอะบ่อซึมที่ได้มาตรฐาน เพื่อบ่อบำบัดน้ำเสียจากครัวเรือนก่อนปล่อยลงสู่ทางระบายน้ำสาธารณะ

การดูแลระบบระบายน้ำ : มีการขุดลอกคูคลองและวางระบายน้ำริมถนนในหมู่บ้านเป็นประจำ เพื่อป้องกันน้ำท่วมขังและลดการเน่าเสียของน้ำในแหล่งน้ำปิด

๑.๒๒.๒ การจัดการมลพิษจากภาคเกษตรและปศุสัตว์

เนื่องจากตำบลบึงปรือมีการทำเกษตรและเลี้ยงสัตว์ (เช่น วัวเนื้อ/วัวนม) อบต. จึงเน้นการให้ความรู้แก่เกษตรกรในการจัดการ น้ำเสียจากคอกสัตว์ ไม่ให้ไหลลงสู่แหล่งน้ำธรรมชาติโดยตรง เพื่อป้องกันค่าความสกปรกของน้ำ (น้ำเสีย) ในแหล่งน้ำอุปโภคบริโภค

๑.๒๒.๓ การเฝ้าระวังสิ่งแวดล้อม (อถล.)

ใช้อาสาสมัครท้องถิ่นรักษ์โลก (อถล.) ในแต่ละหมู่บ้านเป็นหูเป็นตาในการเฝ้าระวังการแอบปล่อยน้ำเสียหรือการทิ้งขยะลงในแม่น้ำลำคลอง ตามแผนปฏิบัติการจัดการสิ่งปฏิกูลและมูลฝอยของตำบล

๑.๒๒.๔ ช่องทางการติดต่อ/แจ้งปัญหาน้ำเสีย

หากประชาชนพบเห็นการปล่อยน้ำเสียที่ส่งกลิ่นเหม็นหรือกระทบต่อสิ่งแวดล้อม สามารถแจ้งได้ที่

กองช่าง หรือ สำนักปลัด อบต.บึงปรือ : โทร. ๐๔๔-๗๕๖๒๙๕

ร้องเรียนออนไลน์ : ผ่านระบบ E-Service ร้องเรียนร้องทุกข์ อบต.บึงปรือ

หมายเหตุ : ปัจจุบัน อบต. ขนาดเล็กส่วนใหญ่จะยังไม่มี “โรงบ่อบำบัดน้ำเสียรวม” ขนาดใหญ่เหมือนในเขตเทศบาลเมือง แต่จะเน้นการใช้ เทคโนโลยี ควบคุมการบำบัดที่ต้นทางตามกฎหมายควบคุมอาคารแทน

๑.๒๓ ด้านการบริหารจัดการขยะ

การบริหารจัดการขยะของ องค์การบริหารส่วนตำบลบึงปรือ (อบต.บึงปรือ) อำเภอเทพารักษ์ จังหวัดนครราชสีมา มุ่งเน้นการมีส่วนร่วมของชุมชนและการจัดการขยะตั้งแต่ต้นทางตามแนวทาง ๓Rs (Reduce, Reuse, Recycle) โดยมีรายละเอียดโครงการและกิจกรรมหลัก ดังนี้

๑.๒๓.๑ โครงการบริหารจัดการขยะ (ปีงบประมาณ ๒๕๖๗ - ๒๕๖๘)

อบต.บึงปรือ ได้จัดทำ “โครงการบริหารจัดการขยะภายในตำบลบึงปรือ” โดยร่วมมือกับโรงพยาบาลส่งเสริมสุขภาพตำบล (รพ.สต.) กำหนด ผู้ใหญ่บ้าน และอาสาสมัครสาธารณสุขประจำหมู่บ้าน (อสม.) ประกอบด้วย ๔ กิจกรรมหลัก

๑) ธนาคารขยะ (Recyclable Waste Bank) : ส่งเสริมการคัดแยกขยะรีไซเคิลเพื่อสร้างรายได้และมูลค่าเพิ่ม

๒) กิจกรรม “ปันกัน” : การนำวัสดุเหลือใช้มาแบ่งปันหรือใช้ประโยชน์ต่อในชุมชน

๓) กิจกรรม “ขยะอันตราย” : รวบรวมและกำจัดขยะที่เป็นพิษอย่างถูกวิธี

๔) กิจกรรม “ถังขยะเปียก ลดโลกร้อน” : สนับสนุนการจัดทำถังขยะอินทรีย์ในครัวเรือนเพื่อทำปุ๋ยหมักและลดก๊าซเรือนกระจก

๑.๒๓.๒ การสร้างการมีส่วนร่วมในชุมชน

๑) อาสาสมัครท้องถิ่นรักโลก (อถล.) : เปิดรับสมัครประชาชนที่มีจิตอาสาเข้ามาช่วยดูแลสิ่งแวดล้อมและการจัดการสิ่งปฏิกูลในท้องถิ่น

๒) การรณรงค์คัดแยกขยะ : เน้นการสร้างจิตสำนึกให้ประชาชนรู้จักการคัดแยกขยะ ๔ ประเภท (อินทรีย์, รีไซเคิล, ทิ้งไป และอันตราย) เพื่อลดปริมาณขยะก่อนนำไปกำจัด

๑.๒๓.๓ ช่องทางการติดต่อและข้อมูลเพิ่มเติม

๑) โทรศัพท์ : ๐๔๔-๗๕๖๒๙๕ หรือ ๐๔๔-๗๕๖๒๙๖

๒) เว็บไซต์ : www.bungprue.go.th

๓) เวลาทำการ : วันจันทร์ - ศุกร์ เวลา ๐๘.๓๐ - ๑๖.๓๐ น.

๑.๒๔ ด้านการบริหารจัดการตลาด

การสร้างอาคารไม้ไผ่ บริเวณหน้าวัดป่าเกาะแหลม (หมู่ ๘) เพื่อใช้เป็นตลาดนัดหรือศาลาจำหน่ายสินค้าชุมชน เป็นแนวคิดที่สอดคล้องกับเทรนด์ “การท่องเที่ยวเชิงเกษตรและวัฒนธรรม” ของจังหวัดนครราชสีมา มุ่งเน้นไปที่การสร้างพื้นที่กระจายสินค้าเกษตรและสินค้าชุมชน เพื่อให้เกษตรกรและกลุ่มอาชีพนำผลผลิต (เช่น พืชผัก ผลไม้ ผลผลิตจากการเลี้ยงวัว) มาจำหน่ายโดยตรงแก่ผู้บริโภค และเป็นการกระตุ้นเศรษฐกิจชุมชน เนื่องจากเป็นจุดที่มีผู้คนสัญจรและเป็นศูนย์กลางกิจกรรมของตำบลบึงปรือ

๑.๒๕ ด้านแหล่งน้ำ การประปา และการบริหารจัดการน้ำ

การดำเนินงานด้านแหล่งน้ำ การประปา และการบริหารจัดการน้ำของ องค์การบริหารส่วนตำบลบึงปรือ (อบต.บึงปรือ) อำเภอเทพารักษ์ จังหวัดนครราชสีมา มุ่งเน้นการแก้ปัญหาการขาดแคลนน้ำในพื้นที่ราบเชิงเขาหินทราย โดยมีรายละเอียดโครงการและกิจกรรมหลัก ดังนี้

๑.๒๕.๑ การบริหารจัดการน้ำประปาหมู่บ้าน

อบต.บึงปรือ ดูแลระบบประปาให้ครอบคลุม ๑๑ หมู่บ้าน เพื่อให้ประชาชนมีน้ำสะอาดสำหรับอุปโภคบริโภค

๑) การซ่อมแซมและบำรุงรักษา : ดำเนินการซ่อมแซมระบบประปาที่ชำรุด เช่น ใน หมู่ที่ ๑ บ้านมะค่าคุก

๒) การพัฒนาแหล่งน้ำดิบ : ขุดลอกสระน้ำสำหรับผลิตประปาหมู่บ้าน เช่น สระประปาหมู่ที่ ๕ บ้านดอยเจดีย์ เพื่อเพิ่มความจุกักเก็บน้ำ

๓) การขยายเขตประปา : มีโครงการก่อสร้างและปรับปรุงระบบประปาหมู่บ้าน เช่น ที่ บ้านซับสำราญ หมู่ที่ ๒ และโครงการเจาะบ่อบาดาลที่ บ้านเกาะแหลม หมู่ที่ ๓ เพื่อเสริมความมั่นคงด้านแหล่งน้ำ

๑.๒๕.๒ การพัฒนาแหล่งน้ำสาธารณะและการเกษตร

เพื่อรองรับความต้องการน้ำในภาคการเกษตรและการป้องกันภัยแล้ง อบต. ได้ดำเนินการดังนี้

๑) โครงการขุดลอกคลองและสระน้ำ : ดำเนินการขุดลอกคลองสาธารณะในหลายจุด เช่น หมู่ที่ ๙ บ้านน้ำโตน และ หมู่ที่ ๑๐ บ้านเขาแดงโม (คลองหนองผักบุ้ง) หมู่ที่ ๔ บ้านมะค่างาม และ หมู่ที่ ๖ คลองใต้ฝายหลวงพ่องาม

๒) โครงการดูแลแหล่งน้ำดิบ : เข้าร่วมกิจกรรม “Kick off โครงการพัฒนาและดูแลแหล่งน้ำดิบ” เพื่อรักษาสภาพแหล่งน้ำให้พร้อมสำหรับการผลิตน้ำประปาตามนโยบายจังหวัด

๑.๒๕.๓ แผนพัฒนาและงบประมาณ

อบต.บึงปรือ มีการจัดทำแผนพัฒนาท้องถิ่น (พ.ศ. ๒๕๖๖-๒๕๗๐) ซึ่งครอบคลุมโครงการด้านโครงสร้างพื้นฐานและแหล่งน้ำ โดยมีการแก้ไขและเพิ่มเติมแผนอย่างต่อเนื่องเพื่อให้สอดคล้องกับงบประมาณปี ๒๕๖๗ และ ๒๕๖๘

๑) การรายงานผล : มีการติดตามและประเมินผลแผนพัฒนาท้องถิ่นเป็นประจำทุกปี เพื่อความโปร่งใสในการใช้งบประมาณ

๒) การรณรงค์: เผยแพร่ความรู้เรื่อง “การประหยัดและใช้ทรัพยากรน้ำอย่างถูกวิธี” ให้แก่ประชาชนในพื้นที่

๑.๒๕.๔ สภาพทั่วไปของแหล่งน้ำ

๑) บ้านมะค่าคูก หมู่ที่ ๑

ที่	รายชื่อแหล่งน้ำ	ปริมาณความจุ (ลูกบาศก์เมตร)			
		กว้าง	ยาว	ลึก	ความจุ
๑	ฝายซับตะเคียน (คุ่มบน)	๑๕๐	๒๐๐	๑.๕	๔๕,๐๐๐
๒	สระน้ำประปาหน้าวัด ๑	๕๐	๑๕๐	๒.๕	๑๘,๗๕๐
๓	สระน้ำประปาหน้าวัด ๒ (๔๕*๑๔๒)	๔๕	๑๒๕	๒.๕	๑๔,๐๖๓
๔	อ่างมะค่าคูก (คุ่มล่าง)	๓๔๐	๓๔๐	๓	๓๔๖,๘๐๐
รวมปริมาณน้ำ					๔๒๔,๖๑๓

๒) บ้านซับสำราญ หมู่ที่ ๒

ที่	รายชื่อแหล่งน้ำ	ปริมาณความจุ (ลูกบาศก์เมตร)			
		กว้าง	ยาว	ลึก	ความจุ
๑	สระน้ำบ้านซับสำราญ (กลางหมู่บ้าน)	๙๐	๑๗๐	๒.๕	๓๘,๒๕๐
๒	สระประปาภูเขา คุ่มบ้าน ผช.ผญบ.โต	๑๔๐	๒๐๐	๓	๘๔,๐๐๐
รวมปริมาณน้ำ					๑๒๒,๒๕๐

๓) บ้านเกาะแหลม หมู่ที่ ๓

ที่	รายชื่อแหล่งน้ำ	ปริมาณความจุ (ลูกบาศก์เมตร)			
		กว้าง	ยาว	ลึก	ความจุ
๑	สระน้ำในวัดบ้านเกาะแหลม ๑	๑๐๐	๒๐๐	๕	๑๐๐,๐๐๐
๒	สระน้ำในวัดบ้านเกาะแหลม ๒	๗๐	๗๐	๔	๑๙,๖๐๐
๓	ฝายน้ำล้นใหญ่ (บ้านอดีตกำนันสนอง)	๑๒๐	๒๕๐	๒	๙๐,๐๐๐
๔	คลองน้ำลำยายชี (กักเก็บน้ำไม่ได้)	๑๕	๓๐๐๐	๒.๕	๑๑๒,๕๐๐
๕	ฝายคันดิน บ้านอดีต อบต.หวาน	๘๐	๒๐๐	๒	๓๒,๐๐๐
รวมปริมาณน้ำ					๓๕๔,๑๐๐

๔) บ้านมะค่างาม หมู่ที่ ๔

ที่	รายชื่อแหล่งน้ำ	ปริมาตรความจุ (ลูกบาศก์เมตร)			
		กว้าง	ยาว	ลึก	ความจุ
๑	สระน้ำประปาประจำหมู่บ้านช่อง ๑	๘๐	๘๐	๓	๑๙,๒๐๐
๒	สระน้ำประปาประจำหมู่บ้านช่อง ๒	๖๐	๑๒๐	๓	๒๑,๖๐๐
๓	คลองมะค่า (กักเก็บน้ำไม่ได้)	๑๕	๑๕๐๐	๒	๔๕,๐๐๐
๔	สระตะวันตกบ้าน	๒๐	๑๑๙.๕	๒.๕	๕,๙๕๐
รวมปริมาณน้ำ					๙๑,๗๕๐

๕) บ้านดอยเจดีย์ หมู่ที่ ๕

ที่	รายชื่อแหล่งน้ำ	ปริมาตรความจุ (ลูกบาศก์เมตร)			
		กว้าง	ยาว	ลึก	ความจุ
๑	อ่างน้ำบ้านดอยเจดีย์	๙๐	๑๙๐	๖	๑๐๒,๖๐๐
๒	สระน้ำประปาบ้านดอยเจดีย์	๑๐๐	๑๐๐	๒.๕	๒๕,๐๐๐
๓	สระน้ำวัดโจทย	๙๐	๑๓๐	๕	๕๒,๕๐๐
๔	สระน้ำ รพช.	๙๐	๙๐	๔	๓๒,๔๐๐
๕	สระน้ำวัดถ้ำเพกา	๕๐	๑๓๕	๒	๑๓,๕๐๐
๖	คลองน้ำบ้านดอยเจดีย์ (กักเก็บน้ำไม่ได้)	๑๕	๑๕๐๐	๑.๕	๓๓,๗๕๐
รวมปริมาณน้ำ					๒๖๕,๗๕๐

๖) บ้านสะพานเลียบ หมู่ที่ ๖

ที่	รายชื่อแหล่งน้ำ	ปริมาตรความจุ (ลูกบาศก์เมตร)			
		กว้าง	ยาว	ลึก	ความจุ
๑	ฝายน้ำล้นบ้านสะพานเลียบ	๒๐	๙๐๐	๒.๕	๔๕,๐๐๐
๒	คลองน้ำบ้านสะพานเลียบ (กักเก็บน้ำไม่ได้)	๑๕	๑,๐๐๐	๒	๓๐,๐๐๐
รวมปริมาณน้ำ					๗๕,๐๐๐

๗) บ้านบึงปรือ หมู่ที่ ๗

ที่	รายชื่อแหล่งน้ำ	ปริมาตรความจุ (ลูกบาศก์เมตร)			
		กว้าง	ยาว	ลึก	ความจุ
๑	สระน้ำบ้านบึงปรือ ๑	๑๓๖	๒๔๒	๓	๙๘,๗๓๖
๒	สระน้ำบ้านบึงปรือ ๒	๗๕	๑๘๓	๓	๔๑,๑๗๕
๓	คลองน้ำบ้านบึงปรือ (กักเก็บน้ำไม่ได้)	๑๕	๓,๐๐๐	๑.๕	๖๗,๕๐๐
รวมปริมาณน้ำ					๒๐๗,๔๑๑

๘) บ้านห้วยน้ำเค็ม หมู่ที่ ๘

ที่	รายชื่อแหล่งน้ำ	ปริมาณความจุ (ลูกบาศก์เมตร)			
		กว้าง	ยาว	ลึก	ความจุ
๑	สระน้ำประปาบ้านห้วยน้ำเค็ม ๑	๙๕	๑๑๕	๗	๗๖,๔๗๕
๒	สระน้ำประปาบ้านห้วยน้ำเค็ม ๒	๓๐	๕๕	๓	๔,๙๕๐
๓	สระน้ำกลางบ้าน	๔๕	๔๕	๒.๕	๕,๐๖๓
๔	สระน้ำคุ่มตาปู่	๒๕	๒๕	๑.๕	๙๓๘
๕	บ่อน้ำทรัพย์คุ่มตะวันออก	๒๐	๓๐	๑.๕	๙๐๐
๖	คลองมะค่าบ้านตาแกะ (กักเก็บน้ำไม่ได้)	๑๕	๕,๐๐๐	๑.๕	๑๑๒,๕๐๐
รวมปริมาณน้ำ					๒๐๐,๘๒๕

๙) บ้านน้ำโตน หมู่ที่ ๙

ที่	รายชื่อแหล่งน้ำ	ปริมาณความจุ (ลูกบาศก์เมตร)			
		กว้าง	ยาว	ลึก	ความจุ
๑	ฝายพันจอยตัวบน	๙๐	๙๐	๒.๕	๒๐,๒๕๐
๒	ฝายพันจอยตัวล่าง	๔๐	๕๐	๔	๘,๐๐๐
๓	คลองบ้านน้ำโตน (กักเก็บน้ำไม่ได้)	๑๕	๔๐๐๐	๒	๑๒๐,๐๐๐
๔	สระน้ำวัดบ้านน้ำโตน	๗๕	๑๐๕	๒	๑๕,๗๕๐
รวมปริมาณน้ำ					๑๖๔,๐๐๐

๑๐) บ้านเขาแดงโม หมู่ที่ ๑๐

ที่	รายชื่อแหล่งน้ำ	ปริมาณความจุ (ลูกบาศก์เมตร)			
		กว้าง	ยาว	ลึก	ความจุ
๑	ฝายเขาแดงโมคุ่มบ้านผู้ใหญ่สุด	๘๐	๒๒๐	๕	๘๘,๐๐๐
๒	คลองเขาแดงโม	๑๕	๓,๐๐๐	๒	๙๐,๐๐๐
๓	ฝายผู้ใหญ่พลเขาแดงโมล่าง	๘๐	๑๐๐	๒	๑๖,๐๐๐
รวมปริมาณน้ำ					๑๙๔,๐๐๐

๑๑) บ้านสันติสุข หมู่ที่ ๑๑

ที่	รายชื่อแหล่งน้ำ	ปริมาณความจุ (ลูกบาศก์เมตร)			
		กว้าง	ยาว	ลึก	ความจุ
๑	สระน้ำสาธารณะบ้านสันติสุข	๕๐	๑๐๐	๔	๒๐,๐๐๐
๒	สระคลองหว่า	๖๐	๖๐	๔	๑๔,๔๐๐
๓	สระน้ำกลางบ้าน (หลังบ้านผู้ใหญ่อุ่น)	๖๐	๖๐	๔	๑๔,๔๐๐
๔	สระน้ำตาเนก (ทิศตะวันออก)	๕๐	๗๕	๓	๑๑,๒๕๐
๕	คลองสันติสุข (กักเก็บน้ำไม่ได้)	๑๕	๑๕๐๐	๑.๕	๓๓,๗๕๐
รวมปริมาณน้ำ					๙๓,๘๐๐

๑.๒๕.๕ ข้อมูลแหล่งน้ำในพื้นที่

- บึง จำนวน ๒ แห่ง (บึงปรือและบึงเกาะแหลม)
- ฝาย จำนวน ๘ แห่ง

- บ่อน้ำตื้น	จำนวน ๘๔ แห่ง
- บ่อน้ำบาดาล	จำนวน ๒๔ แห่ง
- สระน้ำ	จำนวน ๒๔ แห่ง
- คลองส่งน้ำ (คสล.)	จำนวน ๑ แห่ง (บ้านบึงปรือ)
- คลองธรรมชาติ	จำนวน ๘ แห่ง
- อ่างเก็บน้ำ	จำนวน ๒ แห่ง (อ่างมะค่าคูกและอ่างน้ำบ้านดอยเจดีย์)

๑.๒๖ ด้านทรัพยากรธรรมชาติและสิ่งแวดล้อม

การดำเนินงานด้านทรัพยากรธรรมชาติและสิ่งแวดล้อมของ องค์การบริหารส่วนตำบลบึงปรือ มุ่งเน้นการสร้างระบบจัดการสิ่งแวดล้อมที่ยั่งยืนและการสร้างจิตสำนึกรักท้องถิ่น โดยมีรายละเอียดสำคัญ ดังนี้

๑.๒๖.๑ ยุทธศาสตร์การอนุรักษ์ทรัพยากรธรรมชาติ

อบต.บึงปรือ กำหนดยุทธศาสตร์การพัฒนาด้านทรัพยากรธรรมชาติและสิ่งแวดล้อมไว้ในแผนพัฒนาท้องถิ่น (พ.ศ. ๒๕๖๖ – ๒๕๗๐) โดยมีเป้าหมายหลักคือ

๑) การพัฒนาระบบจัดการสิ่งแวดล้อม : ป้องกันไม่ให้เกิดปัญหาในชุมชนและส่งเสริมสภาพแวดล้อมที่พึงปรารถนา

๒) การปลูกฝังจิตสำนึก : มุ่งเน้นการสร้าง “สำนึกรักท้องถิ่น” ตั้งแต่ระดับเยาวชนและประชาชนทั่วไป เพื่อให้เกิดการดูแลทรัพยากรอย่างยั่งยืน

๑.๒๖.๒ โครงการอาสาสมัครท้องถิ่นรักโลก (อถล.)

เป็นโครงการหลักที่เปิดโอกาสให้ประชาชนมีส่วนร่วมในการดูแลสิ่งแวดล้อม ดังนี้

บทบาทหน้าที่ : อาสาสมัครจะช่วยเหลืองานของ อบต. ในการจัดการสิ่งปฏิกูล มูลฝอย และการปกป้องรักษาทรัพยากรธรรมชาติในพื้นที่

การรับสมัคร : ประชาชนที่มีภูมิลำเนาในตำบลบึงปรือสามารถสมัครเข้าร่วมได้ที่ งานสาธารณสุขและสิ่งแวดล้อม สำนักปลัด อบต.บึงปรือ ในวันและเวลาราชการ

๑.๒๖.๓ การจัดการมลพิษและขยะ

การป้องกันมลพิษทางอากาศ : ออกประกาศมาตรการป้องกันและแก้ไขปัญหามลพิษจากการเผาทุกชนิด เพื่อลดฝุ่นละอองและควันไฟ

การจัดการขยะยั่งยืน : ดำเนินโครงการจัดการขยะภายใต้แนวคิด ๓Rs (Reduce, Reuse, Recycle) และมีกิจกรรมสนับสนุน เช่น ถังขยะเปียก ลดโลกร้อน เพื่อลดก๊าซเรือนกระจกจากขยะอินทรีย์

๑.๒๖.๔ ข้อมูลสภาพพื้นที่และทรัพยากร

ลักษณะภูมิประเทศ : พื้นที่ส่วนใหญ่ตั้งอยู่บนภูเขาหินทราย และเป็นที่ราบเชิงเขา มีแหล่งน้ำธรรมชาติสำคัญคือ “บึง” ที่มีต้นปรือขึ้นอยู่หนาแน่นอันเป็นที่มาของชื่อตำบล

ความหลากหลายชีวภาพ : พื้นที่ครอบคลุมกว่า ๗๔ ตารางกิโลเมตร ซึ่งส่วนใหญ่ใช้ประโยชน์ทางการเกษตร เช่น ทำไร่ ทำนา และเลี้ยงสัตว์

๑.๒๗ ด้านป่าชุมชน

การดำเนินงานด้านป่าชุมชนขององค์การบริหารส่วนตำบลบึงปรือ อำเภอเทพารักษ์ จังหวัดนครราชสีมา มีความโดดเด่นเนื่องจากสภาพพื้นที่ตั้งอยู่บนภูเขาหินทราย ซึ่งจำเป็นต้องอาศัยป่าไม้ในการรักษาความสมดุลของระบบนิเวศและแหล่งน้ำ โดยมีรายละเอียดป่าชุมชนที่สำคัญและโครงการสนับสนุน ดังนี้

๑.๒๗.๑ รายชื่อป่าชุมชนในพื้นที่

ข้อมูลจากสำนักจัดการทรัพยากรป่าไม้ที่ ๘ (นครราชสีมา) ระบุว่ามียป่าชุมชนที่ขึ้นทะเบียนและตั้งอยู่ในพื้นที่ตำบลบึงปรือ จำนวน ๕ แห่ง ดังนี้

๑) ป่าชุมชนบ้านมะค่าคูก (หมู่ ๑)

ความเป็นมา

ชุมชนบ้านมะค่าคูก หมู่ที่ ๑ ห่างจากอำเภอเมืองนครราชสีมา ประมาณ ๑๐๐ กิโลเมตร เป็นหมู่บ้านต้นน้ำลำเชียงไกร คนในชุมชนประกอบอาชีพอาชีพทำการเกษตรและเลี้ยงสัตว์ และส่วนมากยังต้องอาศัยทรัพยากรจากป่าไม้ในการดำเนินชีวิต คนในชุมชนจึงต้องดูแลรักษาป่าให้มีความอุดมสมบูรณ์ เพื่อใช้ประโยชน์ได้อย่างยั่งยืนต่อไป

สภาพทั่วไปของป่าชุมชน

เป็นป่าดิบเขา มีความอุดมสมบูรณ์ ในพื้นที่ป่าชุมชน โดยส่วนมากมีต้นไม้ขึ้นหนาแน่น มีลานหิน มีร่องน้ำตามธรรมชาติ และมีดอกกระเจียวขึ้นอยู่อย่างหนาแน่นบริเวณทางทิศเหนือของพื้นที่ป่าแปลงที่ ๒ และบางพื้นที่ก็เป็นป่าเสื่อมโทรมเหมาะแก่การปลูกเสริมป่า มีความหนาแน่นของสมุนไพรหลากหลายชนิดทั่วบริเวณพื้นที่ป่า และมีพันธุ์ไม้ที่พบหลากหลาย เช่น ประดู่ป่า มะค่าโมง เต็ง รัง ตะแบก เสลา กระถินยักษ์ ฯลฯ อีกทั้งยังมีสัตว์ป่าให้พบเห็นอยู่เรื่อย ๆ เช่น ไก่ป่า กระต่าย นก หนู กระรอก กระแต แอ้ เต่า งู ตะกวด ฯลฯ

ที่ตั้งป่าชุมชน

หมู่ที่ ๑ ตำบลบึงปรือ อำเภอเทพารักษ์ จังหวัดนครราชสีมา มีอาณาเขต โดยสังเขป ดังนี้

ทิศ	แปลงที่ ๑	แปลงที่ ๒
ทิศเหนือ	จดบ้านดอยเจดีย์ หมู่ที่ ๕	ป่าชุมชนดอยเจดีย์ หมู่ที่ ๕
ทิศตะวันออก	จดบ้านมะค่าคูก หมู่ที่ ๑	ป่าชุมชนบ้านห้วยทราย หมู่ที่ ๗
ทิศใต้	จดบ้านมะค่าคูก หมู่ที่ ๑	บ้านสะพานเลียบ หมู่ที่ ๖
ทิศตะวันตก	จดบ้านมะค่าคูก หมู่ที่ ๑ เนื้อที่ ๒๘๒-๐-๗๑ ไร่	บ้านซบสำราญ หมู่ที่ ๒ เนื้อที่ ๑,๘๕๖-๐-๗๐ ไร่

รวมจำนวน ๒ แปลง รวมเนื้อที่ ๒,๑๓๘ ไร่ ๑ งาน ๔๑ ตารางวา

วัตถุประสงค์ของป่าชุมชน

- เพื่อรักษาสภาพป่าและต้นไม้ให้คงอยู่แบบธรรมชาติและอุดมสมบูรณ์
- เพื่อเป็นแหล่งท่องเที่ยวเชิงอนุรักษ์
- เพื่อเป็นแหล่งเก็บหาอาหารของชุมชน
- เพื่อให้เป็นที่อยู่อาศัยของสัตว์ป่า

ผู้รู้หรือปราชญ์ท้องถิ่นในด้านพันธุ์พืชสมุนไพรและต้นไม้

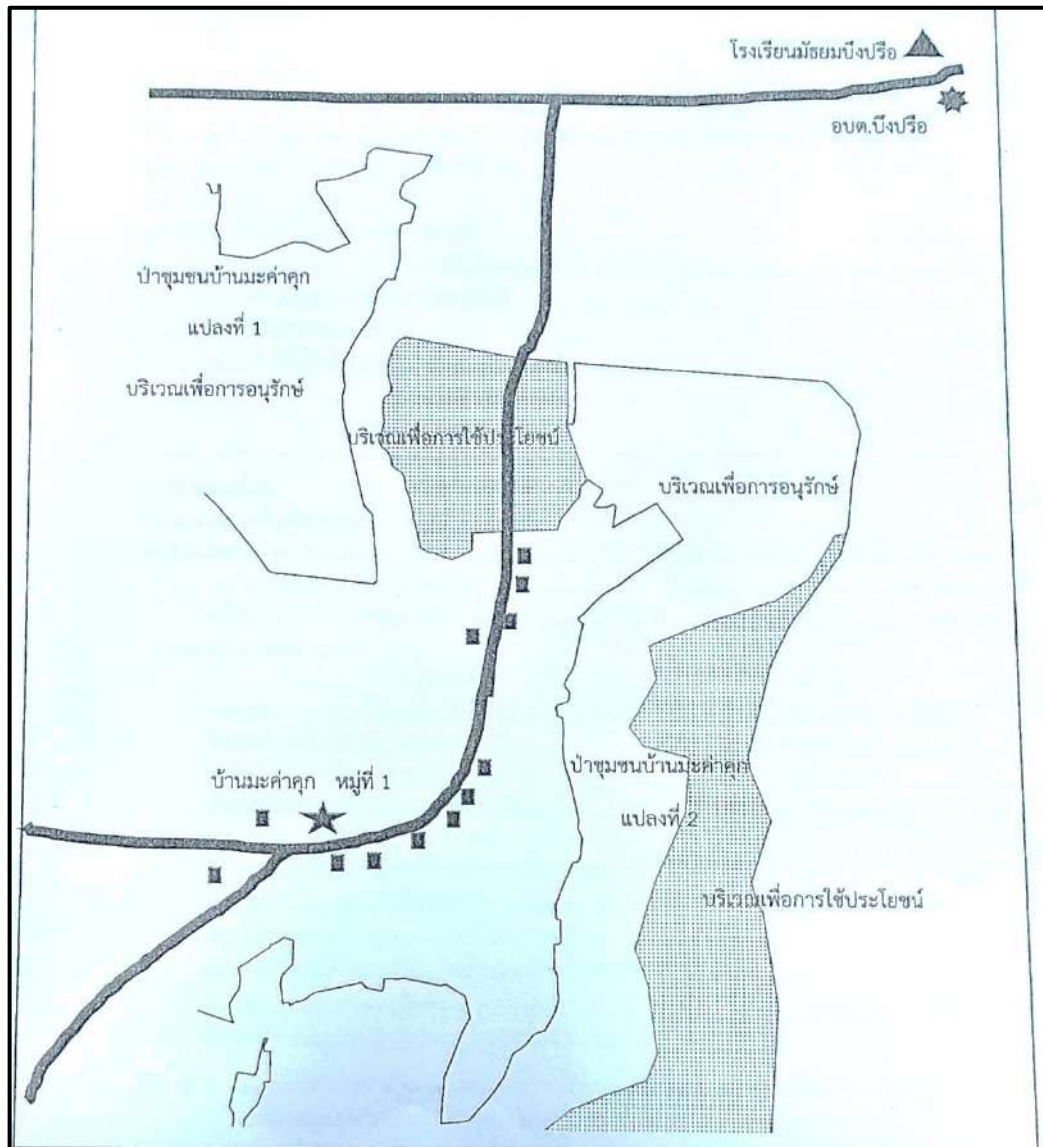
นายสมพร เจริญโคกสูง

แผนปฏิบัติการป่าชุมชน

- กิจกรรมด้านการอนุรักษ์
 - การลาดตระเวน
 - การทำแนวกันไฟ
 - จัดชุดลาดตระเวนป้องกันไฟป่า
 - การใช้ชนบทธรรมนิยมประเพณีในการอนุรักษ์ทรัพยากรธรรมชาติ เช่น การบวชป่า
- กิจกรรมด้านการฟื้นฟู
 - การปลูกต้นไม้ทดแทนในพื้นที่ป่าเสื่อมโทรม
 - การเพาะชำกล้าไม้ชุมชน เช่น กระเจียว หน่อไม้ ฯลฯ
- กิจกรรมด้านการพัฒนา

- การพัฒนาแหล่งท่องเที่ยวเชิงอนุรักษ์โดยชุมชน เช่น การสร้างจุดชมวิวยุทธขนาดเล็ก ซึ่งไม่กระทบต่อระบบนิเวศของป่าชุมชน
- กิจกรรมด้านการควบคุมดูแล
 - การออกข้อบังคับเกี่ยวกับการจัดการป่าชุมชน
 - การประชุมคณะกรรมการป่าชุมชนและการประชุมสมาชิกป่าชุมชน
 - การกำหนดแผนปฏิบัติการประจำปีและการวางระบบแจ้งเหตุที่เกี่ยวกับป่าชุมชน
 - การกำหนดแผนปฏิบัติการลาดตระเวน
- กิจกรรมด้านการใช้ประโยชน์จากทรัพยากรธรรมชาติในป่าชุมชน
 - การท่องเที่ยวเชิงอนุรักษ์ เดินป่าชมธรรมชาติ
 - เป็นที่พักผ่อนหย่อนใจของชุมชน
 - เป็นแหล่งอาหาร เก็บหาของป่าของชุมชน

แผนที่แสดงที่ตั้ง พร้อมแสดงการกำหนดบริเวณเพื่อการอนุรักษ์และบริเวณเพื่อการใช้ประโยชน์ในป่าชุมชน โดยสังเขป



๒) ป่าชุมชนบ้านเกาะแหลม (หมู่ ๓)

ความเป็นมา

ก่อตั้งเมื่อปี พ.ศ.๒๕๑๙ โดยมีผู้ใหญ่บ้านสนอง หนูสันเทียะ เป็นผู้ใหญ่บ้าน อยู่ที่ ม.๓ ต.บึงปรือ อ.เทพารักษ์ จ.นครราชสีมา ต่อมาปี พ.ศ.๒๕๖๔ คณะกรรมการรวม ๑๕ คน ซึ่งมีจำนวน ๑๕๗ หลังคาเรือน และมีประชากร ๕๖๗ คน เป็นคนจัดตั้งป่าชุมชนขึ้น

สภาพทั่วไปของป่าชุมชน

เป็นป่าเบญจพรรณ มีความอุดมสมบูรณ์ ๘๐% ของพื้นที่ และมีพันธุ์ไม้ที่พบหลากหลาย เช่น ประดู่ป่า มะค่าแต้ เต็ง รัง พฤษภ ไม้สะเดา ผักหวาน ไม้แดง ฯลฯ อีกทั้งยังมีสัตว์ป่าให้พบเห็นอยู่เรื่อย ๆ เช่น ไก่ป่า กระต่าย นก หนู กระรอก กระแต ชะมด งู ฯลฯ

ที่ตั้งป่าชุมชน

หมู่ที่ ๓ ตำบลบึงปรือ อำเภอเทพารักษ์ จังหวัดนครราชสีมา มีอาณาเขต โดยสังเขป ดังนี้

ทิศ	แปลงที่ ๑	แปลงที่ ๒
ทิศเหนือ	จดที่ทำกิน	-
ทิศตะวันออก	จดที่ทำกิน	-
ทิศใต้	ทางสาธารณะประโยชน์	-
ทิศตะวันตก	ทางสาธารณะประโยชน์	-
	เนื้อที่ ๓๔๒-๑-๔๓ ไร่	เนื้อที่ - ไร่

รวมจำนวน ๑ แปลง รวมเนื้อที่ ๓๔๒ ไร่ ๑ งาน ๔๓ ตารางวา

วัตถุประสงค์ของป่าชุมชน

ให้ป่าอุดมสมบูรณ์ เพื่อเป็นประโยชน์ของส่วนรวม เพื่อมิให้ดินพังทลายและให้ประชาชนช่วยกันอนุรักษ์

แผนปฏิบัติการป่าชุมชน

- กิจกรรมด้านการอนุรักษ์

- การลาดตระเวน
- การทำแนวกันไฟ
- จัดชุดลาดตระเวนป้องกันไฟป่า
- การใช้ขนบธรรมเนียมประเพณีในการอนุรักษ์ทรัพยากรธรรมชาติ เช่น การบวชป่า

- กิจกรรมด้านการฟื้นฟู

- การปลูกต้นไม้ทดแทนในพื้นที่ป่าเสื่อมโทรม
- การเพาะชำกล้าไม้ชุมชน เช่น กระเจียว หน่อไม้ ฯลฯ

- กิจกรรมด้านการพัฒนา

- การพัฒนาแหล่งท่องเที่ยวเชิงอนุรักษ์โดยชุมชน เช่น การสร้างจุดชมวิวนาฬิกาเล็ก ซึ่งไม่กระทบต่อระบบนิเวศของป่าชุมชน

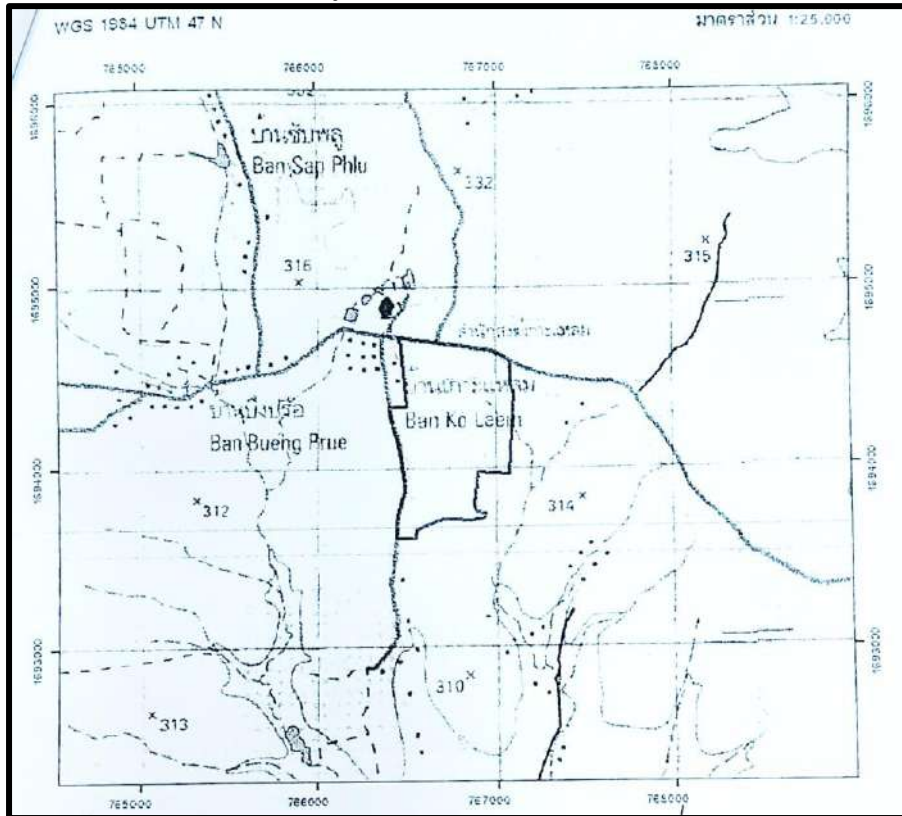
- กิจกรรมด้านการควบคุมดูแล

- การออกข้อบังคับเกี่ยวกับการจัดการป่าชุมชน
- การประชุมคณะกรรมการป่าชุมชนและการประชุมสมาชิกป่าชุมชน
- การกำหนดแผนปฏิบัติการประจำปีและการวางระบบแจ้งเหตุที่เกี่ยวกับป่าชุมชน
- การกำหนดแผนปฏิบัติการลาดตระเวน

- กิจกรรมด้านการใช้ประโยชน์จากทรัพยากรธรรมชาติในป่าชุมชน

- การท่องเที่ยวเชิงอนุรักษ์ เดินป่าชมธรรมชาติ
- เป็นที่พักผ่อนหย่อนใจของชุมชน
- เป็นแหล่งอาหาร เก็บหาของป่าของชุมชน

แผนที่แสดงลักษณะภูมิประเทศ แสดงแนวเขตป่าชุมชนบ้านเกาะแหลม



๓) ป่าชุมชนบ้านมะค่างาม (หมู่ ๔)

ความเป็นมา

คณะกรรมการป่าชุมชนโคกเพ็ก ได้ลงความเห็นโดยตรงกัน ขอเปลี่ยนชื่อป่าชุมชนเป็น “ป่ามะค่างาม” ได้ลงความเห็นกันเมื่อวันที่ ๒๒ กันยายน ๒๕๖๔ โดยการนำขอจัดตั้งโดยผู้ใหญ่บ้านชื่อ นางพวงทำดี เป็นผู้นำ (ประธานป่า)

สภาพทั่วไปของป่าชุมชน

เป็นป่าเบญจพรรณ มีความอุดมสมบูรณ์ ป่าเสื่อมโทรม ๑๐๐ ไร่ ป่าสมบูรณ์ ๓๐๐ ไร่ ในพื้นที่ป่าชุมชน และมีพันธุ์ไม้ที่พบหลากหลาย เช่น ประดู่ ไม้ตะโก ไม้แดง ฯลฯ อีกทั้งยังมีสัตว์ป่าให้พบเห็นอยู่เรื่อยๆ เช่น ไก่ป่า กระรอก กระแต สุนัขจิ้งจอก ตะกวด ฯลฯ

ที่ตั้งป่าชุมชน

หมู่ที่ ๔ ตำบลบึงปรือ อำเภอนาทม จังหวัดนครราชสีมา มีอาณาเขต โดยสังเขป ดังนี้

ทิศ	แปลงที่ ๑	แปลงที่ ๒
ทิศเหนือ	จดห้วยน้ำเค็ม	-
ทิศตะวันออก	จดที่ทำกินของชาวบ้าน	-
ทิศใต้	จดบ้านหนองบัวหลวง	-
ทิศตะวันตก	จดเขาพังเหย	-

เนื้อที่ ๔๖๘-๐-๙๕ ไร่
รวมจำนวน ๑ แปลง รวมเนื้อที่ ๔๖๘ ไร่ ๐ งาน ๙๕ ตารางวา

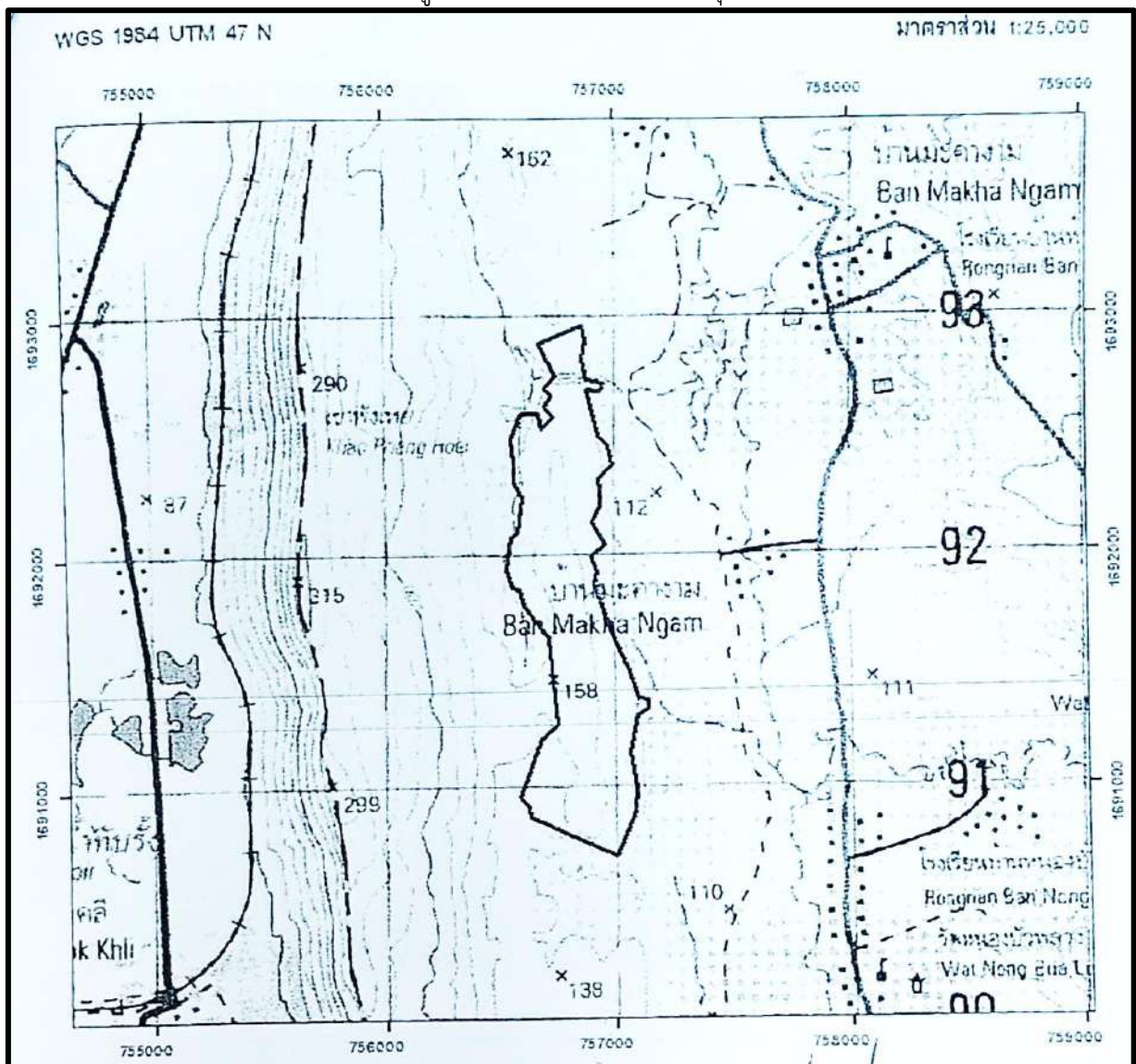
วัตถุประสงค์ของป่าชุมชน

- เพื่อรักษาสภาพป่าและต้นไม้ให้คงอยู่แบบธรรมชาติและอุดมสมบูรณ์
- เพื่อเป็นแหล่งเก็บหาอาหารของชุมชน
- เพื่อให้เป็นที่อยู่อาศัยของสัตว์ป่า

แผนปฏิบัติการป่าชุมชน

- กิจกรรมด้านการอนุรักษ์
 - การลาดตระเวน
 - การทำแนวกันไฟ
 - จัดชุดลาดตระเวนป้องกันไฟป่า
 - การใช้ชนบทธรรมเนียมประเพณีในการอนุรักษ์ทรัพยากรธรรมชาติ เช่น การบวชป่า
- กิจกรรมด้านการฟื้นฟู
 - การปลูกต้นไม้ทดแทนในพื้นที่ป่าเสื่อมโทรม
 - การเพาะชำกล้าไม้ชุมชน เช่น กระจเจียว หน่อไม้ ฯลฯ
- กิจกรรมด้านการพัฒนา
 - การพัฒนาแหล่งท่องเที่ยวเชิงอนุรักษ์โดยชุมชน เช่น การสร้างจุดชมวิวยุทธศาสตร์ ซึ่งไม่กระทบต่อระบบนิเวศของป่าชุมชน
- กิจกรรมด้านการควบคุมดูแล
 - การออกข้อบังคับเกี่ยวกับการจัดการป่าชุมชน
 - การประชุมคณะกรรมการป่าชุมชนและการประชุมสมาชิกป่าชุมชน
 - การกำหนดแผนปฏิบัติการประจำปีและการวางระบบแจ้งเหตุที่เกี่ยวกับป่าชุมชน
 - การกำหนดแผนปฏิบัติการลาดตระเวน
- กิจกรรมด้านการใช้ประโยชน์จากทรัพยากรธรรมชาติในป่าชุมชน
 - การท่องเที่ยวเชิงอนุรักษ์ เดินป่าชมธรรมชาติ
 - เป็นที่พักผ่อนหย่อนใจของชุมชน
 - เป็นแหล่งอาหาร เก็บหาของป่าของชุมชน

แผนที่แสดงลักษณะภูมิประเทศ แสดงแนวเขตป่าชุมชนบ้านมะค่างาม



๔) ป่าชุมชนบ้านดอยเจดีย์ (หมู่ ๕)

ความเป็นมา

บ้านดอยเจดีย์ หมู่ที่ ๕ ได้ตั้งหมู่บ้านขึ้นเมื่อวันที่ ๑๘ มิถุนายน ๒๕๓๕ แยกออกมาจากบ้านบึงปรือ หมู่ที่ ๗ ได้มีโอกาสศึกษาดูงานที่ต่างจังหวัดหลายแห่ง พบว่ามีการจัดตั้งป่าชุมชนขึ้นมา เพื่อให้ประชาชนมีส่วนร่วมทำกิจกรรม เช่น ปลูกป่า ทำแนวกันไฟ ฯลฯ ซึ่งเป็นประโยชน์อย่างมาก จึงมีการประชุมลงมติกัน เห็นชอบให้จัดตั้งป่าชุมชนในปี พ.ศ.๒๕๖๔ ขึ้น

สภาพทั่วไปของป่าชุมชน

เป็นที่ราบสูง ภูเขาลาดชัน ป่าเต็งรัง ป่าแดง ป่าเบญจพรรณ ในพื้นที่ป่าชุมชน โดยส่วนมากมีต้นไม้ขึ้นหนาแน่น และบางพื้นที่ก็เป็นป่าเสื่อมโทรมเหมาะแก่การปลูกเสริมป่า มีความหนาแน่นของสมุนไพรหลากหลายชนิดทั่วบริเวณพื้นที่ป่า และมีพันธุ์ไม้ที่พบหลากหลาย เช่น ประดู่ป่า มะค่าแต้ ไม้ยางนา เต็ง รัง ตะแบก ไม้กระซอน ไม้มะค่า ไม้เสลา ฯลฯ อีกทั้งยังมีสัตว์ป่าให้พบเห็นอยู่เรื่อย ๆ เช่น ไก่ป่า กระต่าย นก หนู กระรอก กระแต แอ้ เต่า งู ตะกวด ลิงลม กิเลน ฯลฯ

ที่ตั้งป่าชุมชน

หมู่ที่ ๕ ตำบลบึงปรือ อำเภอกะพ้อ จังหวัดนครราชสีมา มีอาณาเขต โดยสังเขป ดังนี้

ทิศ	แปลงที่ ๑	แปลงที่ ๒
ทิศเหนือ	จด อบต.บึงปรือ	บ้านบึงปรือ หมู่ที่ ๗
ทิศตะวันออก	จดถนน	ถนน
ทิศใต้	จดบ้านมะค่าคูก หมู่ที่ ๑	บ้านมะค่าคูก หมู่ที่ ๑
ทิศตะวันตก	จดถนน เนื้อที่ ๔๗๓-๐-๗๘ ไร่	บ้านซำสำราญ หมู่ที่ ๒ เนื้อที่ ๕๒๒-๑-๘๒ ไร่
รวมจำนวน ๒ แปลง รวมเนื้อที่ ๙๙๕ ไร่ ๒ งาน ๖๐ ตารางวา		

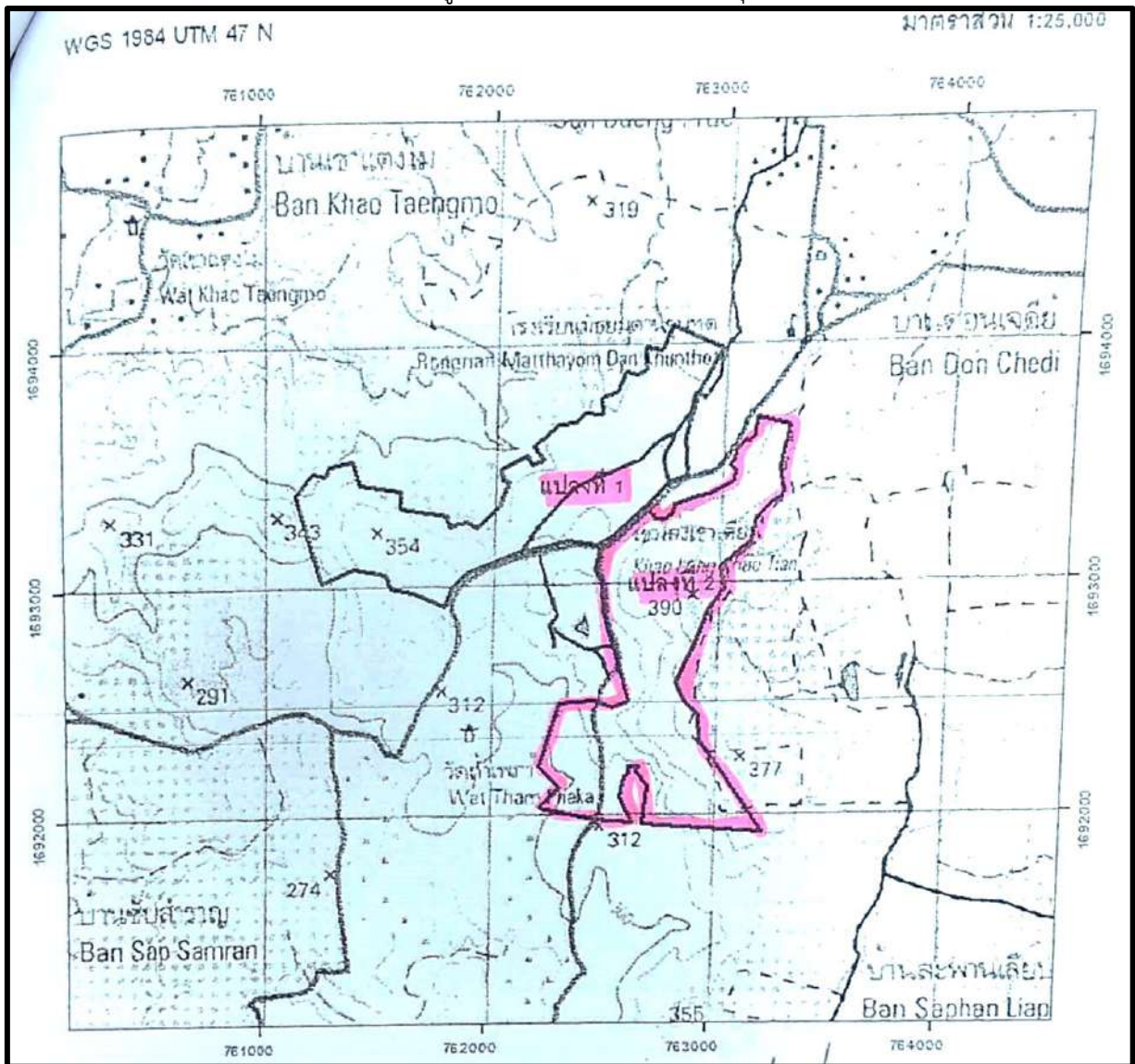
วัตถุประสงค์ของป่าชุมชน

- เพื่อรักษาสภาพป่าและต้นไม้ให้คงอยู่แบบธรรมชาติและอุดมสมบูรณ์
- เพื่อเป็นแหล่งท่องเที่ยวเชิงอนุรักษ์
- เพื่อเป็นแหล่งเก็บหาอาหารของชุมชน
- เพื่อให้เป็นที่อยู่อาศัยของสัตว์ป่า

แผนปฏิบัติการป่าชุมชน

- กิจกรรมด้านการอนุรักษ์
 - การลาดตระเวน
 - การทำแนวกันไฟ
 - จัดชุดลาดตระเวนป้องกันไฟป่า
 - การใช้ชนบทธรรมนิยมประเพณีในการอนุรักษ์ทรัพยากรธรรมชาติ เช่น การบวชป่า
- กิจกรรมด้านการฟื้นฟู
 - การปลูกต้นไม้ทดแทนในพื้นที่ป่าเสื่อมโทรม
 - การเพาะชำกล้าไม้ชุมชน เช่น กระจิว หน่อไม้ ฯลฯ
- กิจกรรมด้านการพัฒนา
 - การพัฒนาแหล่งท่องเที่ยวเชิงอนุรักษ์โดยชุมชน เช่น การสร้างจุดชมวิวนาขนาดเล็ก ซึ่งไม่กระทบต่อระบบนิเวศของป่าชุมชน
- กิจกรรมด้านการควบคุมดูแล
 - การออกข้อบังคับเกี่ยวกับการจัดการป่าชุมชน
 - การประชุมคณะกรรมการป่าชุมชนและการประชุมสมาชิกป่าชุมชน
 - การกำหนดแผนปฏิบัติการประจำปีและการวางระบบแจ้งเหตุที่เกี่ยวกับป่าชุมชน
 - การกำหนดแผนปฏิบัติการลาดตระเวน
- กิจกรรมด้านการใช้ประโยชน์จากทรัพยากรธรรมชาติในป่าชุมชน
 - การท่องเที่ยวเชิงอนุรักษ์ เดินป่าชมธรรมชาติ
 - เป็นที่พักผ่อนหย่อนใจของชุมชน
 - เป็นแหล่งอาหาร เก็บหาของป่าของชุมชน

แผนที่แสดงลักษณะภูมิประเทศ แสดงแนวเขตป่าชุมชนดอยเจดีย์



๕) ป่าชุมชนบ้านห้วยน้ำเค็ม (หมู่ ๘)

ความเป็นมา

บ้านห้วยน้ำเค็ม ตั้งหมู่บ้านเมื่อปี พ.ศ.๒๕๒๒ โดยการนำของนายนิพนธ์ ภูมิโคกรักษ์ ได้อพยพโยกย้ายถิ่นฐานมาจากอำเภอคง จังหวัดนครราชสีมา เดิมเป็นพื้นที่ป่าที่ประชาชนในหมู่บ้านเห็นว่า เป็นป่าไม้ที่มีความอุดมสมบูรณ์และชาวบ้านได้ช่วยกันดูแลบำรุงรักษามาตั้งแต่เริ่มตั้งหมู่บ้าน ต่อมาจึงได้มีการประชาคมหมู่บ้าน เพื่อจัดตั้งป่าชุมชนขึ้น

สภาพทั่วไปของป่าชุมชน

เป็นพื้นที่เขาลาดเอียงไปทางด้านทิศตะวันออก สภาพป่าเป็นป่าเต็งรังผสมป่าเบญจพรรณ มีความหนาแน่นของสมุนไพรหลากหลายชนิดทั่วบริเวณพื้นที่ป่า และมีพันธุ์ไม้ที่พบหลากหลาย เช่น เต็ง รัง ไม้แดง ประดู่ สะเดา ฯลฯ อีกทั้งยังมีสัตว์ป่าให้พบเห็นอยู่เรื่อย ๆ เช่น ไก่ป่า อีง่า นก ผึ้ง กิ้งก่า กระรอก แอ้ง งู ฯลฯ

ที่ตั้งป่าชุมชน

หมู่ที่ ๘ ตำบลบึงปรือ อำเภอกะพ่าย จังหวัดนครราชสีมา มีอาณาเขต โดยสังเขป ดังนี้

ทิศ	แปลงที่ ๑	แปลงที่ ๒
ทิศเหนือ	จดอำเภอกะพ่าย จังหวัดชัยภูมิ	-
ทิศตะวันออก	จดทางสาธารณะ	-
ทิศใต้	จดบ้านมะค่างาม หมู่ที่ ๔	-
ทิศตะวันตก	จดอำเภอลำสนธิ จังหวัดลพบุรี	-
	เนื้อที่ ๘๑๙-๒-๑๐ ไร่	เนื้อที่ - ไร่
รวมจำนวน ๑ แปลง รวมเนื้อที่ ๘๑๙ ไร่ ๒ งาน ๑๐ ตารางวา		

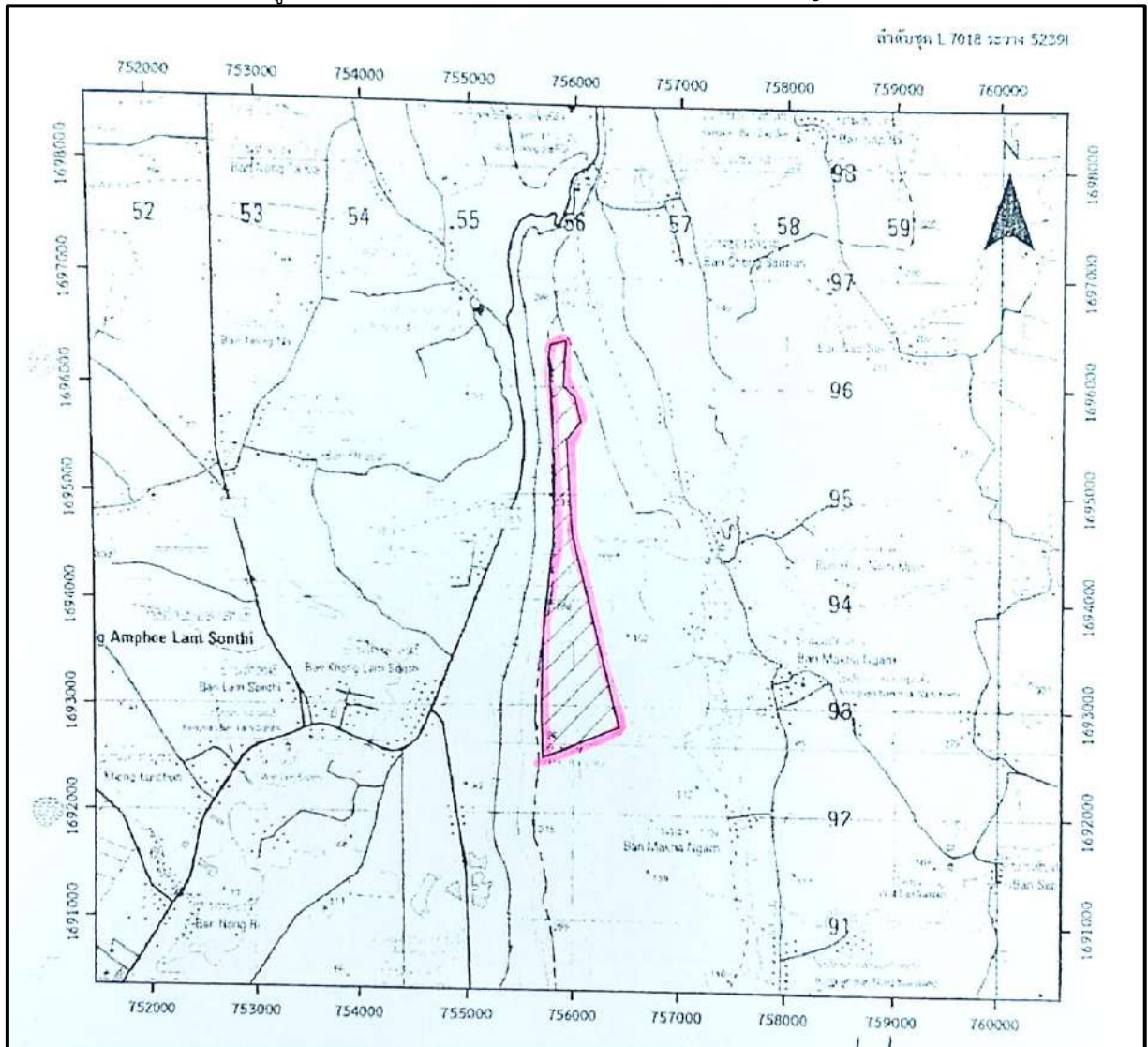
วัตถุประสงค์ของป่าชุมชน

- เพื่อรักษาสภาพป่าและต้นไม้ให้คงอยู่แบบธรรมชาติและอุดมสมบูรณ์
- เพื่อเป็นแหล่งเก็บหาอาหารของชุมชน
- เพื่อให้เป็นที่อยู่อาศัยของสัตว์ป่า

แผนปฏิบัติการป่าชุมชน

- กิจกรรมด้านการอนุรักษ์
 - การลาดตระเวน
 - การทำแนวกันไฟ
 - จัดชุดลาดตระเวนป้องกันไฟป่า
 - การใช้ขนบธรรมเนียมประเพณีในการอนุรักษ์ทรัพยากรธรรมชาติ เช่น การบวชป่า
- กิจกรรมด้านการฟื้นฟู
 - การปลูกต้นไม้ทดแทนในพื้นที่ป่าเสื่อมโทรม
 - การเพาะชำกล้าไม้ชุมชน เช่น กระจิว หน่อไม้ ฯลฯ
- กิจกรรมด้านการพัฒนา
 - การพัฒนาแหล่งท่องเที่ยวเชิงอนุรักษ์โดยชุมชน เช่น การสร้างจุดชมวิวยอดนิยม ซึ่งไม่กระทบต่อระบบนิเวศของป่าชุมชน
- กิจกรรมด้านการควบคุมดูแล
 - การออกข้อบังคับเกี่ยวกับการจัดการป่าชุมชน
 - การประชุมคณะกรรมการป่าชุมชนและการประชุมสมาชิกป่าชุมชน
 - การกำหนดแผนปฏิบัติการประจำปีและการวางระบบแจ้งเหตุที่เกี่ยวกับป่าชุมชน
 - การกำหนดแผนปฏิบัติการลาดตระเวน
- กิจกรรมด้านการใช้ประโยชน์จากทรัพยากรธรรมชาติในป่าชุมชน
 - การท่องเที่ยวเชิงอนุรักษ์ เดินป่าชมธรรมชาติ
 - เป็นที่พักผ่อนหย่อนใจของชุมชน
 - เป็นแหล่งอาหาร เก็บหาของป่าของชุมชน

แผนที่แสดงลักษณะภูมิประเทศแนวเขตการจัดตั้งป่าชุมชนบ้านห้วยน้ำเค็ม
อยู่ในพื้นที่ ป่าสงวนแห่งชาติ ป่าดงกระสังและป่าลำพญากลาง



๑.๒๗.๒ โครงการและกิจกรรมอนุรักษ์

อบต.บึงปรือ ดำเนินโครงการเพื่อฟื้นฟูและสร้างการมีส่วนร่วมของประชาชนอย่างต่อเนื่อง (ข้อมูลปี ๒๕๖๗-๒๕๖๘) ดังนี้

๑) โครงการปลูกป่าเฉลิมพระเกียรติฯ : จัดขึ้นเป็นประจำทุกปี เช่น เมื่อวันที่ ๑๗ มิถุนายน ๒๕๖๘ ณ พื้นที่ อบต.บึงปรือ เพื่อเพิ่มพื้นที่สีเขียวและแสดงความจงรักภักดี

๒) อาสาสมัครท้องถิ่นรักษ์โลก (อถล.) : รมรณรงค์ให้ประชาชนสมัครเข้าร่วมเป็นอาสาสมัครเพื่อทำหน้าที่ปกป้องและรักษาทรัพยากรธรรมชาติและสิ่งแวดล้อมในท้องถิ่น

๓) การส่งเสริมภูมิปัญญาท้องถิ่น : จัดอบรมโครงการส่งเสริมแหล่งเรียนรู้และภูมิปัญญาท้องถิ่น เพื่อให้ชุมชนมีความรู้ในการอยู่ร่วมกับธรรมชาติได้อย่างยั่งยืน

๑.๒๗.๓ ความสำคัญต่อวิถีชีวิต

ป่าชุมชนในตำบลบึงปรือทำหน้าที่เป็นแหล่งต้นน้ำลำธารสำหรับบึงธรรมชาติในหมู่บ้าน และเป็นพื้นที่จัดการโดยกระบวนการมีส่วนร่วมเพื่อให้ชุมชนสามารถใช้ประโยชน์จากทรัพยากรป่าไม้และสิ่งแวดล้อมได้อย่างสมดุล

๑.๒๘ ด้านการส่งเสริมอาชีพและแก้ไขปัญหาความยากจน

การดำเนินงานด้านการส่งเสริมอาชีพและแก้ไขปัญหาความยากจนของ องค์การบริหารส่วนตำบลบึงปรือ มุ่งเน้นการสร้างรายได้เสริมและการยกระดับคุณภาพชีวิตตามหลักเศรษฐกิจพอเพียง โดยมีรายละเอียดที่สำคัญ ดังนี้

๑. นโยบายและแผนพัฒนาท้องถิ่น

วิสัยทัศน์ด้านเศรษฐกิจ : ยึดหลัก “ใช้จ่ายอย่างประหยัด การศึกษาเคร่งครัด เศรษฐกิจพอเพียง”

ยุทธศาสตร์การพัฒนา : มุ่งเน้นการสร้างความสามารถในการแข่งขันและแก้จนผ่านการสนับสนุนกลุ่มอาชีพเศรษฐกิจชุมชน เพื่อให้ประชาชนมีเงินทุนหมุนเวียนและรายได้ที่มั่นคง

๒. โครงการส่งเสริมอาชีพที่สำคัญ

โครงการส่งเสริมการฝึกอาชีพ : อบต. จัดหลักสูตรฝึกอาชีพให้แก่ กลุ่มแม่บ้าน สตรี ผู้สูงอายุ เยาวชน และประชาชนทั่วไป เพื่อให้มีความรู้ในการประกอบอาชีพอิสระและใช้เวลาว่างให้เกิดประโยชน์

การสนับสนุนกลุ่มเศรษฐกิจชุมชน : ปัจจุบันมีการรวมกลุ่มประกอบอาชีพในตำบล (เช่น กลุ่มแม่บ้าน กลุ่มอาชีพเกษตร) เพื่อรับการสนับสนุนงบประมาณและเงินทุนหมุนเวียนในการบริหารจัดการกลุ่มให้เข้มแข็ง

แหล่งเรียนรู้และภูมิปัญญา : มีโครงการส่งเสริมแหล่งเรียนรู้ท้องถิ่น (เช่น กิจกรรม ณ ไร่สวนเอเดน) เพื่อให้คนในชุมชนนำองค์ความรู้ภูมิปัญญามาประยุกต์ใช้ในการสร้างอาชีพและลดรายจ่ายในชีวิตประจำวัน

๓. การแก้ไขปัญหาความยากจนและคุณภาพชีวิต

การพัฒนาพื้นฐานเพื่อการเกษตร : ปรับปรุงโครงสร้างพื้นฐาน เช่น โครงการถนนปลอดภัยเพื่อความสะดวกในการขนส่งผลผลิตทางการเกษตร และการพัฒนาแหล่งน้ำ/ประปา เพื่อให้เกษตรกรมีน้ำใช้ในหน้าแล้งอย่างเพียงพอ

สวัสดิการและการสงเคราะห์ : มีระบบช่วยเหลือกลุ่มผู้เปราะบาง รวมถึงเด็ก สตรี ผู้ด้อยโอกาส และผู้สูงอายุ ให้เข้าถึงบริการของรัฐอย่างทั่วถึงและเป็นธรรม

การบริการเชิงรุก : จัดโครงการออกหน่วยบริการเคลื่อนที่เพื่ออำนวยความสะดวกให้แก่ราษฎรส่วนใหญ่ที่เป็นเกษตรกร ซึ่งไม่มีเวลาเข้ามาติดต่องานราชการในเวลาปกติ

หากต้องการสมัครเข้าร่วมโครงการหรือขอรับความช่วยเหลือ สามารถติดต่อกองสวัสดิการสังคม อบต.บึงปรือ หรือติดตามประกาศผ่านทาง เว็บไซต์ อบต.บึงปรือ

๑.๒๙ ด้านการเกษตร

ตำบลบึงปรือ มีพื้นที่ทำการเกษตรประมาณ ๑๕,๙๐๘.๔๙ ไร่

ตาราง แสดงพื้นที่ถือครองและการใช้ประโยชน์ที่ดินในตำบลบึงปรือ (ข้อมูล ๑๗ กุมภาพันธ์ ๒๕๖๙)

หมู่ที่	พื้นที่ทั้งหมด	พื้นที่ทำการเกษตร (ไร่)	จำแนกพื้นที่เป็น (ไร่)			
			นา	พืชไร่	พืชสวน	อื่นๆ
๑	มะค่าคูก	๗๕๖.๕๐	๗๕.๐๐	๖๘๑.๕๐	๓๕.๐๐	
๒	ซังสำราญ	๑,๑๐๒.๙๕	๕๕.๐๐	๑,๐๓๔.๙๕	๑๓.๐๐	
๓	เกาะแหลม	๕,๙๑๐.๒๗	๗๑๖.๐๐	๔,๙๕๐.๕๒	๒๔๓.๗๕	
๔	มะค่างาม	๙๗๓.๒๔	๑๙๕.๗๕	๗๗๗.๔๙	-	
๕	ดอยเจดีย์	๕๕๒.๐๐	๗๗.๒๕	๔๗๔.๗๕	-	
๖	สะพานเลียบ	๒,๔๙๑.๖๗	๓๐๓.๕๗	๒,๑๘๘.๑๐	๔๔.๐๐	
๗	บึงปรือ	๖๓๙.๖๕	๑๙๗.๑๗	๔๒๗.๔๘	๑๕.๐๐	
๘	ห้วยน้ำเค็ม	๖๓๗.๒๕	๕๘.๐๐	๕๖๗.๒๕	๑๒.๐๐	

หมู่ที่	พื้นที่ทั้งหมด	พื้นที่ทำการเกษตร (ไร่)	จำแนกพื้นที่เป็น (ไร่)			
			นา	พืชไร่	พืชสวน	อื่นๆ
๙	น้ำโตน	๑,๐๙๒.๕๗	๓๘.๐๐	๑,๐๑๙.๘๒	๓๔.๗๕	
๑๐	เขาแดงโม	๘๙๒.๓๓	๑๐๖.๐๐	๗๗๕.๓๓	๑๑.๐๐	
๑๑	สันติสุข	๘๗๐.๐๖	๔๗.๗๕	๗๘๗.๓๑	๓๕.๐๐	
รวม		๑๕,๙๐๘.๔๙	๑,๘๖๘.๔๙	๑๓,๕๙๖.๒๔	๔๔๓.๗๘	

๑.๓๐ ด้านการประมงและปศุสัตว์

ข้อมูลด้านการประมงและการปศุสัตว์ขององค์การบริหารส่วนตำบล (อบต.) บึงปรือ อำเภเทพารักษ์ จังหวัดนครราชสีมา มีรายละเอียดโครงสร้างทางเศรษฐกิจและกิจกรรมที่เกี่ยวข้อง ดังนี้

๑.๓๐.๑ ด้านการปศุสัตว์

ประชากรส่วนใหญ่ในเขตตำบลบึงปรือประกอบอาชีพที่เกี่ยวข้องกับการเลี้ยงสัตว์เป็นอาชีพหลักหรืออาชีพเสริม ดังนี้

ประเภทสัตว์ที่เลี้ยง : มีการเลี้ยงวัวเนื้อเพื่อจำหน่าย และวัวนม สำหรับบริดนมวัวขาย โดยมีสหกรณ์โคนมอยู่ในพื้นที่ใกล้เคียง ได้แก่ สหกรณ์โคนมเทพสถิต จำกัด ตั้งอยู่ในอำเภเทพสถิต จังหวัดชัยภูมิ เป็นหลัก

หน่วยธุรกิจ : ในพื้นที่ตำบลบึงปรือมี ฟาร์มเลี้ยงสัตว์จำนวน ๒ แห่ง

การบริการด้านสัตว์เลี้ยง : อบต. มีระบบบริการ e-Service สำหรับประชาชน เช่น การขอขึ้นทะเบียนสุนัขและแมว เพื่อการควบคุมและป้องกันโรค

๑.๓๐.๒ ด้านการประมงและแหล่งน้ำ

เนื่องจากสภาพพื้นที่ส่วนใหญ่เป็นที่ราบเชิงเขา แหล่งน้ำธรรมชาติจึงมีความสำคัญต่อการเกษตรและประมงพื้นบ้าน

แหล่งน้ำธรรมชาติ : มีร่องน้ำและบึงกลางหมู่บ้าน (ซึ่งเป็นที่มาของชื่อ “บึงปรือ”) ที่ชาวบ้านใช้ประโยชน์

ยุทธศาสตร์การพัฒนา : อบต. ให้ความสำคัญกับการพัฒนาแหล่งน้ำ เช่น การขุดลอกคลองธรรมชาติและการทำฝายหินทิ้ง เพื่อกักเก็บน้ำไว้ใช้ในฤดูแล้ง ซึ่งส่งผลดีต่อทั้งการเกษตรและการเลี้ยงสัตว์

๑.๓๐.๓ การส่งเสริมอาชีพและเศรษฐกิจชุมชน

กลุ่มอาชีพ : มีการส่งเสริมกลุ่มอาชีพเศรษฐกิจชุมชนในตำบลจำนวน ๙ กลุ่ม เพื่อสร้างรายได้เสริมให้กับครอบครัวเกษตรกร

โครงการสนับสนุน : อบต. บึงปรือมีการจัดโครงการส่งเสริมแหล่งเรียนรู้และภูมิปัญญาท้องถิ่น เพื่อให้คนในชุมชนนำองค์ความรู้มาใช้ในชีวิตประจำวัน

๑.๓๑ ด้านการบริการและการท่องเที่ยว

แหล่งท่องเที่ยวในเขตองค์การบริหารส่วนตำบล (อบต.) บึงปรือ อำเภเทพารักษ์ จังหวัดนครราชสีมา มีจุดเด่นด้านทัศนียภาพทางธรรมชาติและสถานที่เชิงพุทธบูชาที่ร่มรื่น ดังนี้

๑.๓๑.๑ แหล่งท่องเที่ยวหลัก

เขาดอยเจดีย์ (หรือป่าโนนเต็ง) : ตั้งอยู่ระหว่างบ้านดอยเจดีย์ หมู่ที่ ๕ ตำบลบึงปรือ กับบ้านโนนเต็ง ตำบลหนองแวง อำเภเทพารักษ์ จังหวัดนครราชสีมา เป็นสถานที่ท่องเที่ยวสำคัญและสถานปฏิบัติธรรมที่ร่มรื่น

ไฮไลท์ : เคยเป็นจุดที่หลวงปู่คุณ ปรีสุทโธ เดินธุดงค์ผ่านบรรยากาศเงียบสงบ เหมาะแก่การพักผ่อนและทำบุญ

การเข้าชม : เปิดตลอด ๒๔ ชั่วโมง ไม่มีค่าเข้าชม

อาณาจักรทุ่งกังหันลม (Windmill Landmark) : พื้นที่ตำบลบึงปรือเป็นส่วนหนึ่งของแนวทุ่งกังหันลมขนาดใหญ่ ซึ่งเป็นแลนด์มาร์คสำคัญที่นักท่องเที่ยวนิยมมาถ่ายรูปชมวิวทิวทัศน์กังหันลมตัดกับขอบฟ้า

๑.๓๑.๒ วัดและสถานที่สำคัญทางศาสนา

วัดป่าบ้านเกาะแหลม : สถานที่กราบสักการะหลวงปู่สมัย (พระครูพิศาลธรรมสิริ) บรรยากาศเป็นกันเองและเงียบสงบ

วัดอติมาพุทธโธ : วัดสำคัญอีกแห่งในตำบลบึงปรือ

วัดห้วยน้ำเค็ม : สถานที่ทำบุญและกิจกรรมทางศาสนาของชาวบ้านในพื้นที่

วัดถ้ำเพกา : วัดท่ามกลางธรรมชาติในเขตตำบลบึงปรือ

๑.๓๑.๓ การท่องเที่ยวเชิงวิถีชุมชนและธรรมชาติ

บึงปรือ : แหล่งน้ำกลางหมู่บ้านที่เป็นที่มาของชื่อตำบล ภายในบึงมี "ต้นปรือ" ขึ้นอยู่จำนวนมาก เป็นจุดที่สะท้อนวิถีชีวิตดั้งเดิมของคนในชุมชน

แหล่งเรียนรู้ภูมิปัญญาท้องถิ่น : อบต. บึงปรือมีการส่งเสริมแหล่งเรียนรู้เพื่อให้นักในชุมชนและผู้มาเยือนได้ศึกษาการอยู่ร่วมกับธรรมชาติ

บ้านสวนวัชรี : พักดีพักผ่อนตั้งอยู่หมู่ ๙ ในตำบลบึงปรือ

สวนองุ่นไร่สุขุมณี : ตั้งอยู่บ้านน้ำโตน หมู่ที่ ๙ ตำบลบึงปรือ อำเภอเทพารักษ์ จังหวัดนครราชสีมา ซึ่งทำสวนองุ่นเป็นประจำทุกปี หวังเดือน มกราคม-กุมภาพันธ์ จะมีผลผลิตพร้อมให้นักท่องเที่ยวได้เดินชม ชิม ซื้ไปตามอัธยาศัย

๑.๓๒ ด้านอุตสาหกรรม

อบต.บึงปรือ จังหวัดนครราชสีมา จะเน้นไปที่อุตสาหกรรมพลังงานสะอาดและอุตสาหกรรมในครัวเรือนที่เกี่ยวข้องกับการเกษตรเป็นหลัก โดยมีรายละเอียด ดังนี้

๑.๓๒.๑ อุตสาหกรรมพลังงานหมุนเวียน

พื้นที่ตำบลบึงปรือและอำเภอเทพารักษ์ ถือเป็นทำเลทองของอุตสาหกรรมพลังงานลม เนื่องจากสภาพภูมิประเทศเป็นที่ราบเชิงเขาที่มีกระแสลมแรงต่อเนื่อง

ทุ่งกังหันลม : มีการตั้งโครงการผลิตไฟฟ้าจากพลังงานลมขนาดใหญ่ (Wind Farm) โดยบริษัทเอกชน ซึ่งถือเป็นอุตสาหกรรมหลักที่สร้างรายได้และมูลค่าเพิ่มให้แก่พื้นที่ในรูปของภาษีบำรุงท้องถิ่นและค่าเช่าพื้นที่

๑.๓๒.๒ อุตสาหกรรมในครัวเรือนและขนาดเล็ก

ส่วนใหญ่เป็นอุตสาหกรรมที่ต่อยอดมาจากผลผลิตทางการเกษตร (เกษตรแปรรูป) และทรัพยากรท้องถิ่น

โรงสีข้าว : มีโรงสีข้าวขนาดเล็กในชุมชนเพื่อรองรับผลผลิตจากชาวนาในพื้นที่ ได้แก่ โรงสีข้าวตาดีอด หมู่ที่ ๗ บ้านบึงปรือ และบ้านยายกาเหว่า หมู่ที่ ๓ บ้านเกาะแหลม ในส่วนของหมู่บ้านอื่น ส่วนมากจะมีเครื่องสีข้าวแบบครัวเรือนไว้ใช้เอง

ฟาร์มปศุสัตว์มาตรฐาน : ในตำบลบึงปรือมี หน่วยธุรกิจด้านปศุสัตว์ (ฟาร์ม) จำนวน ๒ แห่ง ที่ดำเนินการในรูปแบบกึ่งอุตสาหกรรม

การรวมกลุ่มอาชีพ : มีกลุ่มเศรษฐกิจชุมชน ๙ กลุ่ม ซึ่งเน้นการผลิตสินค้าพื้นบ้านเพื่อจำหน่าย

๑.๓๒.๓ การส่งเสริมและการกำกับดูแลโดย อบต.

การอนุญาตก่อสร้างและประกอบกิจการ : อบต. บึงปรือ มีบทบาทในการออกใบอนุญาตและตรวจสอบสถานประกอบการตามกฎหมายว่าด้วยการควบคุมอาคารและกฎหมายสาธารณสุข

ระบบ e-Service : ผู้ประกอบการสามารถยื่นคำร้องหรือติดต่อราชการผ่าน ระบบออนไลน์ของ อบต.บึงปรือ เพื่อความสะดวกในการดำเนินธุรกิจ

ข้อสังเกต : พื้นที่บึงปรือ ไม่ใช่เขตอุตสาหกรรมหนัก แต่เป็นพื้นที่ส่งเสริมเกษตรกรรมและพลังงานสะอาดเป็นหลัก เพื่อรักษาคุณภาพสิ่งแวดล้อมและวิถีชีวิตชุมชน

๑.๓๓ ด้านการพาณิชย์และกลุ่มอาชีพ

ข้อมูลด้านการพาณิชย์และกลุ่มอาชีพของ อบต.บึงปรือ สะท้อนถึงเศรษฐกิจฐานรากที่เน้นการพึ่งพาตนเองและการแปรรูปผลผลิตทางการเกษตร ดังนี้

๑.๓๓.๑ ด้านการพาณิชย์และธุรกิจในพื้นที่

โครงสร้างทางพาณิชย์ในตำบลบึงปรือส่วนใหญ่เป็นการค้าปลีกและบริการขนาดเล็กเพื่อตอบสนองความต้องการของคนในชุมชน

ร้านค้าปลีก/โชห่วย : มีกระจายตัวอยู่ทุกหมู่บ้านเพื่อจำหน่ายสินค้าอุปโภคบริโภค

หน่วยธุรกิจ : มีปั้มน้ำมันและเชื้อเพลิง ๒ แห่ง และ ฟาร์มสัตว์ ๒ แห่ง

ตลาดนัดชุมชน : เป็นศูนย์กลางการแลกเปลี่ยนสินค้าเกษตรและอาหารสดของชาวบ้าน

๑.๓๓.๒ กลุ่มอาชีพและวิสาหกิจชุมชน

อบต. บึงปรือ มีการส่งเสริมให้เกิดการรวมกลุ่มเพื่อสร้างรายได้เสริม โดยปัจจุบันมีกลุ่มเศรษฐกิจชุมชนรวม ๙ กลุ่ม ซึ่งมีกิจกรรมหลัก ดังนี้

กลุ่มแปรรูปผลผลิตทางการเกษตร : นำพืชผลในพื้นที่มาแปรรูปเพื่อเพิ่มมูลค่า

กลุ่มหัตถกรรมและสิ่งทอ : การทอผ้าหรือทำเครื่องจักสานตามภูมิปัญญาท้องถิ่น

กลุ่มส่งเสริมอาชีพสตรี/ผู้สูงอายุ : เน้นการทำผลิตภัณฑ์ใช้ในครัวเรือน เช่น น้ำยาล้างจาน ผ้าเช็ดเท้า หรือขนมไทย

๑.๓๓.๓ การสนับสนุนจาก อบต.

อบต. บึงปรือ มีบทบาทสำคัญในการผลักดันเศรษฐกิจผ่านโครงการต่างๆ ดังนี้

โครงการส่งเสริมแหล่งเรียนรู้และภูมิปัญญาท้องถิ่น : เพื่อให้กลุ่มอาชีพมีองค์ความรู้ในการพัฒนาผลิตภัณฑ์

การจดทะเบียนพาณิชย์ : ให้บริการจดทะเบียนพาณิชย์ (ตั้งใหม่/เปลี่ยนแปลง/ยกเลิก) ผ่านระบบ e-Service เพื่อให้ธุรกิจชุมชนมีความน่าเชื่อถือและเข้าถึงแหล่งทุนได้ง่ายขึ้น

การประชาสัมพันธ์ : ช่วยเป็นช่องทางในการโปรโมทสินค้าชุมชนผ่านเวทีต่าง ๆ และสื่อออนไลน์ของ อบต.

๑.๓๔ ด้านแรงงาน

ข้อมูลด้านแรงงานขององค์การบริหารส่วนตำบล (อบต.) บึงปรือ อำเภอเทพารักษ์ จังหวัดนครราชสีมา มีรายละเอียดโครงสร้างและการจัดการ ดังนี้

๑.๓๔.๑ ลักษณะการจ้างงานและอาชีพหลัก

ประชากรในเขต อบต.บึงปรือ ส่วนใหญ่ประกอบอาชีพเกษตรกรรม ซึ่งส่งผลต่อรูปแบบแรงงานในพื้นที่

แรงงานเกษตรและรับจ้างทั่วไป : เป็นกลุ่มหลัก โดยทำงานในไร่ นา ฟาร์มวัวเนื้อและวัวนม รวมถึงการรับจ้างทั่วไปในชุมชน โดยค่าแรงจะอยู่ที่ ๓๐๐-๓๕๐ บ. และเน้นเป็นงานเหมา

แรงงานในหน่วยธุรกิจ : มีการจ้างงานในร้านค้าท้องถิ่น (ประมาณ ๓๒ แห่ง) ปั้นน้ำมัน และ ฟาร์มเลี้ยงสัตว์

แรงงานฝีมือและกลุ่มอาชีพ : มีการรวมกลุ่มเศรษฐกิจชุมชน ๙ กลุ่ม เพื่อสร้างรายได้เสริม นอกเหนือจากฤดูเก็บเกี่ยว

๑.๓๔.๒. การบริหารจัดการทรัพยากรบุคคลของ อบต.

อบต.บึงปรือ มีแผนการบริหารและพัฒนาบุคลากรอย่างเป็นระบบ เพื่อเพิ่มประสิทธิภาพการ บริการประชาชน

แผนพัฒนาบุคลากร (๒๕๖๗-๒๕๖๙) : มีแนวทางการพัฒนาศักยภาพพนักงานส่วนตำบลและ พนักงานจ้างอย่างต่อเนื่อง

โครงสร้างบุคลากร : ประกอบด้วยพนักงานส่วนตำบล และพนักงานจ้าง (เช่น พนักงานจ้างตาม ภารกิจ และพนักงานจ้างทั่วไป) ในตำแหน่งต่างๆ เช่น นักจัดการงานทั่วไป นักทรัพยากรบุคคล และคนงาน ทั่วไป

การสรรหา : มีหลักเกณฑ์การสรรหาและคัดเลือกพนักงานเพื่อให้ได้แรงงานที่มีคุณภาพเข้า ทำงานในท้องถิ่น

๑.๓๔.๓ การส่งเสริมและสวัสดิการแรงงาน

กองสวัสดิการสังคม : เป็นหน่วยงานหลักที่ดูแลคุณภาพชีวิตและส่งเสริมอาชีพให้แก่ประชาชน ในพื้นที่

การส่งเสริมอาชีพ : มีโครงการส่งเสริมอาชีพเศรษฐกิจชุมชน เพื่อให้แรงงานในพื้นที่ปี ๒๕๖๙ มี เงินทุนหมุนเวียนและสร้างความเข้มแข็งให้กลุ่มอาชีพสตรี และ อสม.

๑.๓๔.๔ ข้อมูลการติดต่อสำหรับงานแรงงาน

หากต้องการสอบถามเรื่อง การขึ้นทะเบียนว่างงานหรือการฝึกทักษะอาชีพ สามารถติดต่อได้ที่ ทำการ อบต.บึงปรือ : ๐๔๔-๗๕๖๒๕๕ หรือ ๐๔๔-๗๕๖๒๕๖

ปลัด อบต. : ๐๙๔-๘๙๖๙๘๘๘

ผู้อำนวยการกองสวัสดิการสังคม : ๐๙๙-๐๔๑๓๖๘๑

๑.๓๔.๕ อัตราค่าจ้างแรงงาน

ตามประกาศคณะกรรมการค่าจ้าง เรื่องอัตราค่าจ้างขั้นต่ำ (ฉบับที่ ๑๔) ลงวันที่ ๑๗ มิถุนายน ๒๕๖๘ ข้อ ๕ ให้กำหนดอัตราค่าจ้างขั้นต่ำเป็นเงินวันละสามร้อยห้าสิบบาท ในท้องที่จังหวัดนครราชสีมา (๓๕๙ บาทต่อวัน)

๑.๓๕ ด้านกีฬาและนันทนาการ

ด้านกีฬาและนันทนาการขององค์การบริหารส่วนตำบลบึงปรือ อำเภอเทพารักษ์ จังหวัดนครราชสีมา มีการดำเนินงานที่มุ่งเน้นการส่งเสริมสุขภาพและสร้างความสัมพันธ์ในชุมชน โดยมีรายละเอียดกิจกรรมและดังนี้

๑.๓๕.๑ การแข่งขันกีฬาในระดับเด็กและเยาวชน : มีการจัดโครงการจัดการแข่งขันกีฬาศูนย์พัฒนาเด็ก เล็ก เป็นประจำทุกปี (เช่น ปีงบประมาณ ๒๕๖๕ และ ๒๕๖๘) เพื่อส่งเสริมพัฒนาการทางร่างกายและปลูกฝัง ความสามัคคีตั้งแต่เยาว์วัย

๑.๓๕.๒ โครงสร้างพื้นฐานด้านกีฬา : มีการก่อสร้างและปรับปรุงสถานที่เพื่อรองรับกิจกรรมนันทนาการ เช่น โครงการก่อสร้างโครงหลังคาสนามเด็กเล่น และการใช้พื้นที่สนามกีฬาองค์การบริหารส่วนตำบลบึงปรือ สำหรับจัดงานส่วนรวม

๑.๓๕.๓ การประชาสัมพันธ์กิจกรรมกีฬา : อบต. มีบทบาทในการแจ้งข้อมูลข่าวสารด้านกีฬาในระดับที่กว้างขึ้น เช่น การประชาสัมพันธ์การแข่งขันกีฬาอาเซียนพาราเกมส์ ครั้งที่ ๑๓ พ.ศ. ๒๕๖๘ เพื่อสร้างการรับรู้ให้แก่คนในท้องถิ่น

๑.๓๕.๔ นันทนาการและประเพณี : นอกเหนือจากกีฬาประเภทแข่งขัน ยังมีกิจกรรมนันทนาการที่สอดคล้องกับวัฒนธรรม เช่น โครงการสืบสานประเพณีวันสงกรานต์และวันเด็กแห่งชาติ ซึ่งรวมกิจกรรมความบันเทิงและการละเล่นไว้ด้วยกัน

๑.๓๕.๕ หน่วยงานที่รับผิดชอบหลัก : กองการศึกษา ศาสนา และวัฒนธรรม อบต.บึงปรือ

๑.๓๖ ด้านรายได้

๑.๓๖.๑ ข้อมูลรายได้ขององค์กรปกครองส่วนท้องถิ่น

1. สถานะการคลัง

1.1 งบประมาณรายจ่ายทั่วไป

ในปีงบประมาณ พ.ศ. 2568 ณ วันที่ 22 กรกฎาคม พ.ศ. 2568 องค์กรปกครองส่วนท้องถิ่นมีสถานะการเงิน ดังนี้

1.1.1 เงินฝากธนาคาร จำนวน 17,472,364.55 บาท

1.1.2 เงินสะสม จำนวน 53,882,943.74 บาท

1.1.3 รายการกันเงินไว้แบบก่อกั้นผูกพันและยังไม่ได้เบิกจ่าย จำนวน 23 โครงการ
รวม 623,477.15 บาท

1.1.4 รายการกันเงินไว้โดยยังไม่ได้ก่อกั้นผูกพัน จำนวน 25 โครงการ
รวม 1,074,762.00 บาท

1.2 เงินกู้ยืมค้าง จำนวน 0.00 บาท

2. การบริหารงบประมาณในปีงบประมาณ พ.ศ. 2567

2.1 รายรับจริง จำนวน 31,958,247.17 บาท ประกอบด้วย

หมวดภาษีอากร	จำนวน	59,303.97 บาท
หมวดค่าธรรมเนียม ค่าปรับ และใบอนุญาต	จำนวน	14,321.60 บาท
หมวดรายได้จากทรัพย์สิน	จำนวน	190,262.22 บาท
หมวดรายได้จากสาธารณูปโภค และกิจการพาณิชย์	จำนวน	0.00 บาท
หมวดรายได้เบ็ดเตล็ด	จำนวน	4,080.00 บาท
หมวดรายได้จากทุน	จำนวน	0.00 บาท
หมวดภาษีจัดสรร	จำนวน	18,924,135.38 บาท
หมวดเงินอุดหนุน	จำนวน	12,766,144.00 บาท

2.2 เงินอุดหนุนที่รัฐบาลให้โดยระบุวัตถุประสงค์ จำนวน 827,806.00 บาท

2.3 รายจ่ายจริง จำนวน 24,843,499.56 บาท ประกอบด้วย

งบกลาง	จำนวน	6,965,096.00 บาท
งบบุคลากร	จำนวน	7,241,592.00 บาท
งบดำเนินงาน	จำนวน	6,252,511.56 บาท
งบลงทุน	จำนวน	3,126,500.00 บาท
งบเงินอุดหนุน	จำนวน	1,257,800.00 บาท
งบรายจ่ายอื่น	จำนวน	0.00 บาท

2.4 รายจ่ายที่จ่ายจากเงินอุดหนุนที่รัฐบาลให้โดยระบุวัตถุประสงค์ จำนวน 127,982.00 บาท

2.5 มีการจ่ายเงินสะสมเพื่อดำเนินการตามอำนาจหน้าที่ จำนวน 0.00 บาท

2.6 รายจ่ายที่จ่ายจากเงินทุนสำรองเงินสะสม จำนวน 0.00 บาท

2.7 รายจ่ายที่จ่ายจากเงินกู้ จำนวน 0.00 บาท

รายการ	รายรับจริง		ประมาณการ		
	ปี 2566	ปี 2567	ปี 2568	ยอดต่าง (%)	ปี 2569
หมวดภาษีอากร					
ภาษีที่ดินและสิ่งปลูกสร้าง	29,563.01	48,842.97	40,000.00	25.00 %	50,000.00
ภาษีป้าย	7,926.00	10,461.00	8,000.00	18.75 %	9,500.00
ภาษีอื่น ๆ	100.00	0.00	1,000.00	0.00 %	1,000.00
รวมหมวดภาษีอากร	37,589.01	59,303.97	49,000.00		60,500.00
หมวดค่าธรรมเนียม ค่าปรับ และใบอนุญาต					
ค่าธรรมเนียมใบอนุญาตการขายสุรา	58.20	29.10	0.00	100.00 %	500.00
ค่าธรรมเนียมเกี่ยวกับการควบคุมอาคาร	400.00	517.00	1,000.00	0.00 %	1,000.00
ค่าธรรมเนียมเกี่ยวกับทะเบียนพาณิชย์	490.00	290.00	1,000.00	0.00 %	1,000.00
ค่าธรรมเนียมการสมัครรับเลือกตั้งสมาชิกสภาท้องถิ่นหรือผู้บริหารท้องถิ่น	0.00	0.00	0.00	100.00 %	30,000.00
ค่าธรรมเนียมอื่น ๆ	106.00	700.00	500.00	0.00 %	500.00
ค่าบริการผลิตสัญญา	0.00	1,196.00	10,000.00	0.00 %	10,000.00
ค่าใช้จ่ายประกอบการค้าสำหรับกิจการที่เป็นอันขาดสูญขาด	8,200.00	9,600.00	10,000.00	0.00 %	10,000.00
ค่าใช้จ่ายเกี่ยวกับการควบคุมอาคาร	993.00	1,989.50	2,000.00	0.00 %	2,000.00
ค่าใช้จ่ายอื่น ๆ	60.00	0.00	0.00	0.00 %	0.00
รวมหมวดค่าธรรมเนียม ค่าปรับ และใบอนุญาต	10,307.20	14,321.60	24,500.00		55,000.00

รายการ	รายรับจริง		ประมาณการ		
	ปี 2566	ปี 2567	ปี 2568	ยอดต่าง (%)	ปี 2569
หมวดรายได้จากทรัพย์สิน					
ดอกเบี้ย	118,732.37	190,262.22	150,000.00	0.00 %	150,000.00
รวมหมวดรายได้จากทรัพย์สิน	118,732.37	190,262.22	150,000.00		150,000.00
หมวดรายได้เบ็ดเตล็ด					
ค่าขายเอกสวทวการจัดซื้อจัดจ้าง	89,000.00	0.00	100,000.00	-50.00 %	50,000.00
รายได้เบ็ดเตล็ดอื่น ๆ	16,320.51	4,080.00	20,000.00	-50.00 %	10,000.00
รวมหมวดรายได้เบ็ดเตล็ด	105,320.51	4,080.00	120,000.00		60,000.00
หมวดภาษีจัดสรร					
ภาษีรถยนต์	925,221.52	911,826.58	1,200,000.00	-13.93 %	1,032,800.00
ภาษีมูลค่าเพิ่มตาม พ.ร.บ. กำหนดแผนฯ	12,088,679.29	11,656,700.57	14,200,000.00	-1.41 %	14,000,000.00
ภาษีมูลค่าเพิ่มตาม พ.ร.บ. จัดสรรรายได้ฯ	2,847,864.40	2,705,557.16	3,500,000.00	0.00 %	3,500,000.00
ภาษีธุรกิจเฉพาะ	163,402.71	103,125.16	200,000.00	0.00 %	200,000.00
ภาษีสรรพสามิต	2,556,131.27	3,470,989.84	3,426,000.00	14.75 %	3,931,500.00
ค่านาคหลวงแร่	54,115.14	50,788.99	60,000.00	0.00 %	60,000.00
ค่านาคหลวงปีโตรเลียม	37,442.88	24,710.58	50,000.00	0.00 %	50,000.00
ภาษีจัดสรรอื่น ๆ	87.30	436.50	500.00	0.00 %	500.00
รวมหมวดภาษีจัดสรร	18,672,944.51	18,924,135.38	22,636,500.00		22,774,800.00
หมวดเงินอุดหนุน					
เงินอุดหนุนทั่วไป	12,436,052.00	12,766,144.00	14,000,000.00	-4.29 %	13,399,700.00
รวมหมวดเงินอุดหนุน	12,436,052.00	12,766,144.00	14,000,000.00		13,399,700.00
รวมทั้งหมด	31,380,945.60	31,958,247.17	36,980,000.00		36,500,000.00

ส่วนที่ ๒ ประเด็นการพัฒนา

๒.๑ วิสัยทัศน์ขององค์การบริหารส่วนตำบลบึงปรือ

“ร่วมผนึกกำลัง รวมพลัง ประสานสามัคคี สร้างสรรค์พัฒนาตำบลบึงปรือให้พัฒนาก้าวไกลทุกมิติ”

๒.๒ นโยบายผู้บริหารท้องถิ่น

คำแถลงนโยบายนายกององค์การบริหารส่วนตำบลบึงปรือ นายสกุล ทองสงฆ์ แถลงต่อสภาองค์การบริหารส่วนตำบลบึงปรือ อำเภอเทพารักษ์ จังหวัดนครราชสีมา ในการประชุมสภาองค์การบริหารส่วนตำบลบึงปรือ สมัยสามัญ สมัยแรก ประจำปี ๒๕๖๙ วันที่ ๒๗ เดือนกุมภาพันธ์ ๒๕๖๙

เรียน ท่านประธานสภาองค์การบริหารส่วนตำบลบึงปรือ และสมาชิกสภาองค์การบริหารส่วนตำบลบึงปรือ ผู้ทรงเกียรติทุกท่าน

ตามที่องค์การบริหารส่วนตำบลบึงปรือ ได้ดำเนินการเลือกตั้งนายกององค์การบริหารส่วนตำบลบึงปรือ เมื่อวันที่ ๑๑ มกราคม ๒๕๖๙ และจากผลการเลือกตั้งปรากฏว่าประชาชนในเขตองค์การบริหารส่วนตำบลบึงปรือ ได้กรุณามอบความไว้วางใจให้กระผม นายสกุล ทองสงฆ์ เป็นผู้บริหารงานองค์การบริหารส่วนตำบล ในตำแหน่ง นายกององค์การบริหารส่วนตำบลบึงปรือ นั้น ตามพระราชบัญญัติสภาตำบลและองค์การบริหารส่วนตำบล พ.ศ.๒๕๓๗ และแก้ไขเพิ่มเติม (ฉบับที่ ๗) พ.ศ.๒๕๖๒ มาตรา ๔๘/๕ ได้บัญญัติไว้ ก่อนนายกององค์การบริหารส่วนตำบลเข้ารับหน้าที่ให้ประธานสภาองค์การบริหารส่วนตำบลเรียกประชุมสภาองค์การบริหารส่วนตำบล โดยไม่มีการลงมติ ทั้งนี้ภายใน ๓๐ วัน นับแต่วันประกาศผลการเลือกตั้งนายกององค์การบริหารส่วนตำบล ทั้งนี้การประชุมเพื่อแถลงนโยบายของนายกององค์การบริหารส่วนตำบลให้กระทำโดยเปิดเผย โดยนายกององค์การบริหารส่วนตำบลต้องจัดทำนโยบายเป็นลายลักษณ์อักษรแจกให้สมาชิกสภาองค์การบริหารส่วนตำบลทุกคนที่มาประชุมด้วย

ในการบริหารงานองค์การบริหารส่วนตำบลซึ่งกระผม นายสกุล ทองสงฆ์ ดำรงตำแหน่ง นายกององค์การบริหารส่วนตำบล ช่วงระยะเวลา ๔ ปี นับแต่วันเลือกตั้งเป็นต้นไป กระผมจะบริหารงาน โดยยึดหลักการ “ร่วมผนึกกำลัง รวมพลัง ประสานสามัคคี สร้างสรรค์พัฒนาตำบลบึงปรือให้พัฒนาก้าวไกลทุกมิติ” เพื่อสร้างความมั่นคงแข็งแรง ให้กับสังคมในเขตองค์การบริหารส่วนตำบลบึงปรือ ทิศทางการพัฒนาจะยึดความต้องการประชาชนเป็นศูนย์กลางของการพัฒนา โดยเปิดโอกาสให้ประชาชนมีส่วนร่วม ในการจัดทำแผนพัฒนาท้องถิ่น การบริหารงานโครงการต่าง ๆ และโดยคำนึงถึงผลประโยชน์ของประชาชนเป็นหลัก การบริหารงานโครงการนั้น ๆ ภายใต้หลักการ “ร่วมผนึกกำลัง รวมพลัง ประสานสามัคคี สร้างสรรค์พัฒนาตำบลบึงปรือ ให้พัฒนาก้าวไกลทุกมิติ” (ร่วมคิด ร่วมทำ ร่วมพัฒนา)

กระผมจะบริหารงานองค์การบริหารส่วนตำบลบึงปรือ ไปสู่แนวทางการบริหารจัดการบ้านเมืองที่ดี (Good Governance) เพื่อสร้างระบบบริหารจัดการที่ดีมีประสิทธิภาพ ปราศจากการทุจริต บนพื้นฐานการมีส่วนร่วมของทุกฝ่ายในสังคม ซึ่งมุ่งเน้น

- (๑) มีหลักการ มีความรับผิดชอบ สามารถอธิบายเหตุและผลต่อสาธารณชนได้
- (๒) มีความโปร่งใส เปิดเผย ตรวจสอบได้ รับผิดชอบต่อประชาชน รับรู้ได้ รับรู้ได้ในกระบวนการตัดสินใจต่าง ๆ
- (๓) ประชาชนมีส่วนร่วมในการบริหารจัดการ ร่วมตรวจสอบฝ่ายบริหาร ร่วมจัดการ สังคมในลักษณะประชาสังคม

(๔) สมาชิกในสังคมเคารพสิทธิเสรีภาพซึ่งกันและกัน รู้หน้าที่ของตนเอง เคารพกฎระเบียบของสังคม นอกจากนี้การบริหารงานองค์การบริหารส่วนตำบลบึงปรือ กระทบมุ่งเน้นให้ความสำคัญกับการทำงานเชิงบูรณาการ โดยสอดคล้องกับแผนพัฒนาเศรษฐกิจ และสังคมแห่งชาติ แผนการบริหารราชการแผ่นดิน ยุทธศาสตร์การพัฒนากลุ่มจังหวัด และจังหวัด และนโยบาย ทิศทางการพัฒนาขององค์การปกครองท้องถิ่น ในเขตจังหวัดนครราชสีมา และแผนชุมชน ในการประสานสัมพันธ์ความร่วมมือจากทุกภาคส่วนทุกระดับในสังคม เพื่อเสริมสร้างฐานรากของสังคมในเขตองค์การบริหารส่วนตำบลบึงปรือ ให้มีความสงบ สะดวก สะอาด ปลอดภัย มีระเบียบวินัย มีเศรษฐกิจฐานรากที่เข้มแข็งประชาชนมีคุณภาพชีวิต วิถีชีวิตดี มีความสุข ภายใต้ข้อบังคับแห่งกฎหมาย ว่าด้วยอำนาจหน้าที่ขององค์การบริหารส่วนตำบล ซึ่งบัญญัติไว้ใน มาตรา ๕๙ และมาตรา ๖๖,๖๗,๖๘ แห่งพระราชบัญญัติสภาตำบลและองค์การบริหารส่วนตำบล พุทธศักราช ๒๕๓๗ แก้ไขเพิ่มเติมถึง ฉบับที่ ๗ พุทธศักราช ๒๕๖๒

กระผมจะบริหารงานองค์การบริหารส่วนตำบลบึงปรือ ด้วยความ ซื่อสัตย์ สุจริตตามนโยบายที่ได้หาเสียงกับประชาชนในเขตองค์การบริหารส่วนตำบลบึงปรือ ในคราวการเลือกตั้งเมื่อวันที่ ๑๑ มกราคม ๒๕๖๙ ซึ่งได้กำหนดนโยบายในการบริหารงานองค์การบริหารส่วนตำบลบึงปรือ ดังนี้

๑) นโยบายด้านที่ ๑ การพัฒนาด้านโครงสร้างพื้นฐานและสิ่งสาธารณูปโภค

๑.๑ ส่งเสริมสนับสนุนและประสานงานจัดให้มีแหล่งน้ำเพื่อการอุปโภคบริโภคและการเกษตรกรรม แก้ปัญหาการขาดแคลนน้ำในฤดูแล้งและน้ำท่วมในฤดูน้ำหลาก

๑.๒ ส่งเสริม สนับสนุนและประสานงานสร้าง ซ่อมแซม ถนนภายในหมู่บ้าน และถนนเข้าสู่พื้นที่การเกษตรกรรม ให้มีสภาพดีใช้สัญจรไปมาได้สะดวก มีความปลอดภัยและความเจริญเติบโตของชุมชน

๑.๓ จัดให้มีไฟฟ้าสาธารณะภายในหมู่บ้าน ระหว่างหมู่บ้าน ตามจุดอันตราย และความจำเป็นและเหมาะสมภายในขอบเขตและอำนาจของ อบต.

๑.๔ ดำเนินการปรับปรุงซ่อมแซมระบบประปาหมู่บ้าน ชุดเจาะบ่อบาดาล ให้ประชาชนได้มีน้ำสะอาดได้บริโภคและบริโภค เพียงพอต่อความต้องการของประชาชน ตามขอบเขตและอำนาจหน้าที่ของ อบต.

๑.๕ ดำเนินการก่อสร้าง ซ่อมแซม บำรุงรักษา ระบบระบายน้ำ ให้สามารถระบายน้ำได้อย่างรวดเร็ว รวมถึงการจัดวางระบบป้องกันน้ำท่วมขังในพื้นที่ทำการเกษตร และชุมชนอย่างเหมาะสม ตามขอบเขตและอำนาจหน้าที่ของ อบต.

๑.๖ ปรับปรุงพัฒนาแหล่งน้ำธรรมชาติ เพื่อให้ประชาชนได้ใช้ประโยชน์ในการเกษตรกรรมตามขอบเขตและอำนาจหน้าที่ของ อบต.

๑.๗ ประสานงานขอรับการสนับสนุนกับหน่วยงานที่เกี่ยวข้องเพื่อพัฒนาโครงสร้างพื้นฐานและสิ่งสาธารณูปโภค

๒) นโยบายด้านที่ ๒ การพัฒนาด้านเศรษฐกิจและการท่องเที่ยว

๒.๑ ส่งเสริม สนับสนุนเพื่อจัดให้มีโครงการของกลุ่มอาชีพต่าง ๆ เพื่อสร้างรายได้ ลดรายจ่ายของประชาชน เช่น กลุ่มอาชีพผู้สูงอายุ กลุ่มพัฒนาสตรี กลุ่มเลี้ยงกบเลี้ยงปลา กลุ่มจักรสาร กลุ่มปศุสัตว์ กลุ่มทำปุ๋ย กลุ่มข้าวผักและผลไม้ เป็นต้น

๒.๒ ส่งเสริม พัฒนาอาชีพให้แก่ประชาชน ทั้งด้านการเกษตร ด้านอุตสาหกรรมครัวเรือน ส่งเสริมการผลิตและพัฒนาคุณภาพสินค้าโอท็อป สินค้าพื้นเมืองให้ได้มาตรฐาน สร้างรายได้มูลค่าเพิ่มให้กับประชาชน และใช้เวลาว่างให้เกิดประโยชน์

๒.๓ ดำเนินการส่งเสริมจัดตั้งจุดจำหน่ายสินค้าพื้นเมือง สินค้าการเกษตร พืชผักสวนครัว สินค้าโอท็อป เพื่อสร้างรายได้ให้แก่ประชาชนในพื้นที่

๒.๔ ดำเนินการส่งเสริมและสนับสนุน และประสานงานขอรับการสนับสนุนจากหน่วยงานที่เกี่ยวข้อง เพื่อพัฒนาแหล่งท่องเที่ยวเชิงอนุรักษ์ธรรมชาติและเกษตรกรรม แหล่งท่องเที่ยวเชิงสถาปัตยกรรม ศาสนาและวัฒนธรรม ในตำบลบึงปรือโดยบูรณาการร่วมกับหน่วยงานที่เกี่ยวข้อง เพื่อให้เกิดการสร้างงานสร้างรายได้ เช่น วัดเขาตอยเจดีย์ วัดป่าเกาะแหลม ถ้ำทองวัดวังน้ำโตน และปรับภูมิทัศน์สระน้ำบ้านบึงปรือเป็นสถานที่พักผ่อนหย่อนใจและเป็นที่ยุทธศาสตร์ เป็นต้น

๒.๕ ส่งเสริมและพัฒนาการเกษตรตามแนวปรัชญาเศรษฐกิจพอเพียง เช่น การปลูกผักสวนครัวในครัวเรือน เป็นต้น

๒.๖ ส่งเสริมสนับสนุนให้มีศูนย์ถ่ายทอดเทคโนโลยีการเกษตรและพัฒนาควบคุมปัญญาท้องถิ่น

๓) นโยบายด้านที่ ๓ การพัฒนาการศึกษา ศาสนา และวัฒนธรรม

๓.๑ ส่งเสริมและสนับสนุนพัฒนาการศึกษาในระดับปฐมวัยของศูนย์พัฒนาเด็กเล็ก และการศึกษาตามอัธยาศัยให้ได้มาตรฐานการศึกษา ให้มีความพร้อมด้านบุคลากร สถานที่ วัสดุอุปกรณ์ สื่อการเรียนการสอน และอาหารกลางวัน ให้มีมาตรฐานก้าวทันต่อเทคโนโลยีที่เปลี่ยนแปลง

๓.๒ ส่งเสริมและสนับสนุนทั้งผู้สอนและผู้เรียนและประชาชนมีโอกาสศึกษาแหล่งเรียนรู้ จัดการอบรมการถ่ายทอดความรู้ทางวิชาการต่าง ๆ

๓.๓ ส่งเสริมและสนับสนุนให้มีลานกีฬา สถานที่ออกกำลังกาย สถานที่พักผ่อนหย่อนใจ และจัดกิจกรรมกีฬาและนันทนาการเพื่อสุขภาพตามช่วงวัยต่าง ๆ ของประชาชน ทั้งกีฬาสากลและกีฬาพื้นบ้านเพื่อใช้เวลาว่างให้เกิดประโยชน์

๓.๔ ดำเนินการจัดกิจกรรมเพื่อส่งเสริมการเรียนรู้ของเด็กตามช่วงวัยต่างๆ เช่น กิจกรรมงานวันเด็ก กิจกรรมการเรียนรู้สู่โลกกว้าง เป็นต้น

๓.๕ ส่งเสริมและสนับสนุนให้มีกิจกรรมโครงการด้านการอนุรักษ์สืบสานขนบธรรมเนียมประเพณี ศิลปวัฒนธรรมและภูมิปัญญาท้องถิ่น เช่น งานวันสำคัญของชาติ ศาสนา และพระมหากษัตริย์ วันสงกรานต์ ประเพณีวันลอยกระทง งานประเพณีตอยเจดีย์ และงานปรีวาสมกรรมถือศีลปฏิบัติธรรม เป็นต้น

๔) นโยบายที่ ๔ การพัฒนาคุณภาพชีวิตและการป้องกันบรรเทาสาธารณภัย

๔.๑ ส่งเสริมสนับสนุนการพัฒนาศักยภาพความรู้ความสามารถ ความสามัคคี การมีจิตอาสา เพื่อให้อยู่ร่วมกันในสังคมอย่างมีความสุข ของกลุ่มองค์กรต่าง ๆ เช่น กลุ่มพัฒนาผู้นำชุมชน กลุ่มพัฒนาสตรี กลุ่มผู้สูงอายุ กลุ่มอาสาสมัครป้องกันภัยฝ่ายพลเรือน (อปพร.) ฝ่ายปกครอง เป็นต้น ตามขอบเขตอำนาจหน้าที่ของ อบต.

๔.๒ ส่งเสริมสนับสนุนและประสานโครงการเพื่อปรับสภาพแวดล้อมด้านที่อยู่อาศัยให้แก่ผู้ด้อยโอกาส ผู้สูงอายุ ผู้พิการ ผู้ป่วยติดเตียง ที่มีฐานะยากจน รวมทั้งสนับสนุนอุปกรณ์ และของใช้ที่จำเป็นตามขอบเขตอำนาจหน้าที่ของ อบต.

๔.๓ ส่งเสริมสนับสนุนดำเนินการจัดฝึกอบรมให้มีความรู้ ความเข้าใจในเรื่องการป้องกันและบรรเทาสาธารณภัย และให้การช่วยเหลือผู้ประสบภัยพิบัติต่าง ๆ เช่น อุทกภัย วาตภัย อัคคีภัย ภัยแล้ง และอุบัติเหตุ

๔.๔ ดำเนินการช่วยเหลือประชาชนอย่างเร่งด่วนเวลาที่เกิดสาธารณภัยต่าง ๆ และจัดทำโครงการฟื้นฟูผู้ประสบภัย ตามระเบียบและข้อกำหนดของทางราชการ

๔.๕ สนับสนุนการป้องกันและควบคุมโรคระบาดต่างๆ ที่ก่อให้เกิดผลกระทบต่อความเป็นอยู่และสุขภาพพลานามัยของประชาชน มุ่งเน้นให้ความรู้แก่ประชาชนในการป้องกันและเข้าใจในการรักษาสุขภาพอนามัยอย่างทั่วถึง

๔.๖ ประสานงานและบูรณาการร่วมกับหน่วยงานต่าง ๆ เพื่อขอรับการสนับสนุน การกู้ชีพกู้ภัย พร้อมอุปกรณ์ สำหรับช่วยเหลือประชาชน กรณีเกิดภัยพิบัติและอุบัติเหตุ อย่างเร่งด่วน

๔.๗ จัดให้มีการติดตั้งกล้องวงจรปิด ในพื้นที่สาธารณะที่เห็นได้ง่ายและจำเป็น เช่น ทางแยก จุดเสี่ยง สถานที่ราชการ เพื่อป้องกันและลดปัญหาอาชญากรรมและรักษาความปลอดภัยในชีวิตและทรัพย์สินของประชาชนตามขอบเขตอำนาจและหน้าที่ของ อบต.

๕) นโยบายด้านที่ ๕ การพัฒนาการสาธารณสุขและสิ่งแวดล้อม และการจัดการทรัพยากรธรรมชาติให้ดำรงความสมบูรณ์และยั่งยืน

๕.๑ สนับสนุนการดำเนินงานของกองทุนหลักประกันสุขภาพระดับท้องถิ่น อบต.บึงปรือ ให้จัดกิจกรรมรณรงค์ป้องกัน และส่งเสริมความรู้ความเข้าใจในการดูแลสุขภาพและป้องกันโรคต่าง ๆ และพัฒนาสุขภาพที่ดีของประชาชนในท้องถิ่น

๕.๒ ส่งเสริมและสนับสนุนการป้องกันและระงับโรคติดต่อต่าง ๆ ตลอดจนพัฒนางานด้านสาธารณสุขให้มีประสิทธิภาพ

๕.๓ ส่งเสริมและสนับสนุนพัฒนาระบบสาธารณสุขและสิ่งแวดล้อมตามขอบเขตอำนาจและหน้าที่ของ อบต.

๕.๔ พัฒนาการดูแลสุขภาพความสะอาดในเขต อบต.บึงปรือ โดยการส่งเสริมการคัดแยกขยะในครัวเรือน และหน่วยงานราชการในพื้นที่

๕.๕ ดำเนินการปรับปรุงภูมิทัศน์ในเขต อบต.บึงปรือให้สวยงาม สะอาด น่าอยู่ น่ามอง

๕.๖ ดำเนินการส่งเสริมและสนับสนุนการมีส่วนร่วมของชุมชน ในการอนุรักษ์ทรัพยากรธรรมชาติและสิ่งแวดล้อมอย่างยั่งยืน เช่น โครงการบวชป่า ปลูกป่า

๕.๗ ส่งเสริมการรณรงค์ปลูกจิตสำนึกของเด็กและเยาวชนและประชาชนในการป้องกันและแก้ไขปัญหาล้างแวล้อม

๕.๘ ส่งเสริมการมีส่วนร่วมของประชาชนในการคัดแยกขยะและดูแลสุขภาพความสะอาด โดยจัดให้มีถังขยะตั้งตามจุดบริการต่าง ๆ

๕.๙ สนับสนุนหรือจัดหารถบริการเก็บพร้อมสถานที่จัดเก็บขยะ ศูนย์คัดแยก กระบวนการจัดการทำลาย การรีไซเคิล ตามขอบเขตอำนาจและหน้าที่ของ อบต.

๖) นโยบายด้านที่ ๖ ด้านการบริหารจัดการ

๖.๑ ดำเนินงานโดยจะบริหารงานแบบประชาชนมีส่วนร่วมและยึดหลักการเมืองสมานฉันท์ สามัคคี โปร่งใส ตรวจสอบได้ตามหลักธรรมาภิบาล

๖.๒ ประชาชนต้องได้รับความสะดวกรวดเร็วในงานบริการของ อบต. ปราศจากการทุจริตคอร์รัปชัน ไม่ว่าจะทางตรงหรือทางอ้อมในการติดต่อกับทาง อบต.

๖.๓ ปรับปรุงพัฒนาอาคารสถานที่ อบต.และวัสดุอุปกรณ์ เพื่ออำนวยความสะดวกและให้เกิดประสิทธิภาพสูงสุดในการให้บริการประชาชน

๖.๔ กระจายงบประมาณสู่ทุกหมู่บ้านอย่างทั่วถึงเป็นธรรมและตามความจำเป็นเร่งด่วน

๖.๕ ส่งเสริมสนับสนุนให้ประชาชนมีส่วนร่วมในการจัดทำแผนพัฒนา ติดตาม ประเมินผลการดำเนินงาน เพื่อให้การพัฒนาท้องถิ่นเป็นไปอย่างมีประสิทธิภาพ

๖.๖ จัดทำโครงการ อบต.เคลื่อนที่ เพื่อบริการด้านต่าง ๆ แก่ประชาชนและรับฟังปัญหาจากประชาชนอย่างทั่วถึง

๖.๗ ส่งเสริมสนับสนุนการจัดตั้งศูนย์ไกล่เกลี่ยข้อพิพาทภาคประชาชนประจำตำบล เพื่อลดความขัดแย้งและส่งเสริมการเข้าถึงกระบวนการยุติธรรมทางเลือกของประชาชน ตามขอบเขตอำนาจและหน้าที่ของ อบต.

๖.๘ ประสานงานความร่วมมือส่วนราชการต่าง ๆ ในพื้นที่ ฝ่ายปกครอง ตำรวจ กลุ่มจิตอาสาต่าง ๆ โดยจัดให้มีการประชุม กิจกรรมสนทนากาญ สัมมนา แลกเปลี่ยนความคิดเห็น ทำความเข้าใจ เพื่อการพัฒนาท้องถิ่นแบบมีส่วนร่วม ให้บรรลุความสำเร็จอย่างเป็นธรรม โปร่งใส ตรวจสอบได้

๖.๙ จัดตั้งส่วนราชการใหม่หรือปรับปรุงโครงสร้างส่วนราชการตามขอบเขตอำนาจและหน้าที่ของ อบต.

จะเห็นได้ว่า ทุ่กนโยบายการบริหารงานองค์การบริหารส่วนตำบลบึงปรือ ช่วงระยะเวลา ๔ ปี ในตำแหน่ง นายกองค์การบริหารส่วนตำบลบึงปรือของกระผม ล้วนเป็นประโยชน์สุขของท้องถิ่นองค์การบริหารส่วนตำบลบึงปรือทั้งสิ้น ซึ่งกระผมมีความมั่นใจว่านโยบายของกระผมจะได้รับการพิจารณาสนับสนุนจากท่าน ประธานสภาองค์การบริหารส่วนตำบลบึงปรือ และท่านสมาชิกสภาองค์การบริหารส่วนตำบลบึงปรือ ทุกท่าน เพราะท่านทั้งหลายและกระผมต่างเป็นผู้แทนของปวงชนในเขตองค์การบริหารส่วนตำบลบึงปรือ ซึ่งมีพันธะที่จะต้องปฏิบัติหน้าที่เพื่อความเจริญก้าวหน้าอย่างมั่นคง ยั่งยืนของท้องถิ่น และประโยชน์สุขสูงสุดของประชาชนในเขตองค์การบริหารส่วนตำบลบึงปรือ กระผมขอขอบพระคุณทุกท่านที่ร่วมรับฟัง คำแถลงนโยบายการบริหารงานองค์การบริหารส่วนตำบลบึงปรือ ของกระผมในครั้งนี้ และกราบขอบพระคุณประชาชนในเขตองค์การบริหารส่วนตำบลบึงปรือทุกท่านที่กรุณาอบหมายให้ความไว้วางใจ กระผมในการปฏิบัติหน้าที่นายกองค์การบริหารส่วนตำบลบึงปรือ กระผมขอให้คำมั่นสัญญาว่า กระผมจะไม่ทำให้ท่านผิดหวังในการตัดสินใจครั้งสำคัญครั้งนี้ของท่าน

นายสกุล ทองสงฆ์
นายกองค์การบริหารส่วนตำบลบึงปรือ

๒.๓ ความสัมพันธ์ประเด็นการพัฒนาท้องถิ่น

๒.๓.๑ ยุทธศาสตร์ชาติ ๒๐ ปี (พ.ศ.๒๕๖๑-๒๕๘๐)

๑) วิสัยทัศน์ประเทศไทย

“ประเทศไทยมีความมั่นคง มั่งคั่ง ยั่งยืน เป็นประเทศพัฒนาแล้ว ด้วยการพัฒนาตามหลักปรัชญาของเศรษฐกิจพอเพียง” หรือเป็นคติพจน์ประจำชาติว่า “มั่นคง มั่งคั่ง ยั่งยืน” เพื่อสนองต่อต่อผลประโยชน์แห่งชาติ อันได้แก่ การมีเอกราช อธิปไตย การดำรงอยู่อย่างมั่นคง และยั่งยืนของสถาบันหลักของชาติและประชาชนจากภัยคุกคามทุกรูปแบบ การอยู่ร่วมกันในชาติอย่างสันติสุขเป็นปึกแผ่น มีความมั่นคงทางสังคมท่ามกลางพหุสังคมและการมีเกียรติและศักดิ์ศรีของความเป็นมนุษย์ความเจริญเติบโตของชาติ ความเป็นธรรมและความอยู่ดีมีสุขของประชาชน ความยั่งยืนของฐานทรัพยากรธรรมชาติสิ่งแวดล้อม ความมั่นคงทางพลังงานและอาหาร ความสามารถในการรักษาผลประโยชน์ของชาติภายใต้การเปลี่ยนแปลงของสภาวะแวดล้อมระหว่างประเทศ และการอยู่ร่วมกันอย่างสันติประสานสอดคล้องกันด้านความมั่นคงในประชาคมอาเซียนและประชาคมโลกอย่างมีเกียรติและศักดิ์ศรี

ความมั่นคง หมายถึง การมีความมั่นคงปลอดภัยจากภัยและการเปลี่ยนแปลงทั้งภายในประเทศและภายนอกประเทศในทุกระดับ ทั้งระดับประเทศ สังคม ชุมชน ครัวเรือน และปัจเจกบุคคล และมีความมั่นคงในทุกมิติ ทั้งมิติทางการทหาร เศรษฐกิจ สังคม สิ่งแวดล้อม และการเมือง เช่น ประเทศมีความมั่นคงในเอกราชและอธิปไตย มีการปกครองระบอบประชาธิปไตยที่มีพระมหากษัตริย์ทรงเป็นประมุข สถาบันชาติ ศาสนา พระมหากษัตริย์มีความเข้มแข็งเป็นศูนย์กลางและเป็นที่ยึดเหนี่ยวจิตใจของประชาชน มี

ระบบการเมืองที่มั่นคงเป็นกลไกที่นำไปสู่การบริหารประเทศที่ต่อเนื่องและโปร่งใสตามหลักธรรมาภิบาล สังคมมีความปรองดองและความสามัคคี สามารถฉีกกำลังเพื่อพัฒนาประเทศ ชุมชนมีความเข้มแข็ง ครอบครัวมีความอบอุ่น ประชาชนมีความมั่นคงในชีวิต มีงานและรายได้ที่มั่นคงพอเพียงกับการดำรงชีวิต มีการออมสำหรับวัยเกษียณ ความมั่นคงของอาหาร พลังงาน และน้ำ มีที่อยู่อาศัยและความปลอดภัยในชีวิตทรัพย์สิน

ความมั่งคั่ง หมายถึง ประเทศไทยมีการขยายตัวของเศรษฐกิจอย่างต่อเนื่องและมีความยั่งยืนจนเข้าสู่กลุ่มประเทศรายได้สูง ความเหลื่อมล้ำของการพัฒนาลดลง ประชากรมีความอยู่ดีมีดีมีสุขได้รับผลประโยชน์จากการพัฒนาอย่างเท่าเทียมกันมากขึ้น และมีการพัฒนาอย่างทั่วถึงทุกภาคส่วนมีคุณภาพชีวิตตามมาตรฐานขององค์การสหประชาชาติ ไม่มีประชาชนที่อยู่ในภาวะความยากจนเศรษฐกิจในประเทศมีความเข้มแข็ง ขณะเดียวกันต้องมีความสามารถในการแข่งขันกับประเทศต่าง ๆ ทั้งในตลาดโลกและตลาดภายในประเทศเพื่อให้สามารถสร้างรายได้ทั้งจากภายในและภายนอกประเทศตลอดจนมีการสร้างฐานเศรษฐกิจและสังคมแห่งอนาคตเพื่อให้สอดคล้องกับบริบทการพัฒนาที่เปลี่ยนแปลงไป และประเทศไทยมีบทบาทที่สำคัญในเวทีโลก และมีความสัมพันธ์ทางเศรษฐกิจและการค้าอย่างแน่นแฟ้นกับประเทศในภูมิภาคเอเชีย เป็นจุดสำคัญของการเชื่อมโยงในภูมิภาค ทั้งการคมนาคมขนส่ง การผลิต การค้า การลงทุน และการทำธุรกิจ เพื่อให้เป็นพลังในการพัฒนา นอกจากนี้ยังมีความสมบูรณ์ในทุนที่จะสามารถสร้างการพัฒนาต่อเนื่องไปได้ ได้แก่ ทุนมนุษย์ ทุนทางปัญญาทุนทางการเงิน ทุนที่เป็นเครื่องมือเครื่องจักร ทุนทางสังคม และทุนทรัพยากรธรรมชาติและสิ่งแวดล้อม

ความยั่งยืน หมายถึง การพัฒนาที่สามารถสร้างความเจริญ รายได้ และคุณภาพชีวิตของประชาชนให้เพิ่มขึ้นอย่างต่อเนื่อง ซึ่งเป็นการเจริญเติบโตของเศรษฐกิจที่อยู่บนหลักการใช้ การรักษาและการฟื้นฟูฐานทรัพยากรธรรมชาติอย่างยั่งยืน ไม่ใช่ทรัพยากรธรรมชาติจนเกินพอดี ไม่สร้างมลภาวะต่อสิ่งแวดล้อม จนเกินความสามารถในการรองรับและเยียวยาของระบบนิเวศ การผลิตและการบริโภคเป็นมิตรกับสิ่งแวดล้อม และสอดคล้องกับเป้าหมายการพัฒนาที่ยั่งยืน ทรัพยากรธรรมชาติมีความอุดมสมบูรณ์มากขึ้นและสิ่งแวดล้อมมีคุณภาพดีขึ้น คนมีความรับผิดชอบต่อสังคม มีความเอื้ออาทร เสียสละเพื่อผลประโยชน์ส่วนรวม รัฐบาลมีนโยบายที่มุ่งประโยชน์ส่วนรวมอย่างยั่งยืนและให้ความสำคัญกับการมีส่วนร่วมของประชาชน และทุกภาคส่วนในสังคมยึดถือและปฏิบัติตามหลักปรัชญาของเศรษฐกิจพอเพียงเพื่อการพัฒนาอย่างสมดุล มีเสถียรภาพ และยั่งยืน

“ประเทศไทยมีความมั่นคง มั่งคั่ง ยั่งยืน เป็นประเทศพัฒนาแล้ว ด้วยการพัฒนาตามหลักปรัชญาของเศรษฐกิจพอเพียง”



โดยมีเป้าหมายการพัฒนาประเทศ คือ “ประเทศชาติมั่นคง ประชาชนมีความสุข เศรษฐกิจพัฒนาอย่างต่อเนื่อง สังคมเป็นธรรม ฐานทรัพยากรธรรมชาติยั่งยืน” โดยยกระดับศักยภาพของประเทศในหลากหลายมิติ พัฒนาคนในทุกมิติและในทุกช่วงวัยให้เป็นคนดี เก่ง และมีคุณภาพ สร้างโอกาสและความเสมอภาคทางสังคม สร้างการเติบโตบนคุณภาพชีวิตที่เป็นมิตรกับสิ่งแวดล้อม และมีภาครัฐของประชาชนเพื่อประชาชนและประโยชน์ส่วนรวม โดยการประเมินผลการพัฒนาตามยุทธศาสตร์ชาติ ประกอบด้วย

- ๑) ความอยู่ดีมีสุขของคนไทยและสังคมไทย
- ๒) ชีตความสามารถในการแข่งขัน การพัฒนาเศรษฐกิจ และการกระจายรายได้
- ๓) การพัฒนาทรัพยากรมนุษย์ของประเทศ
- ๔) ความเท่าเทียมและความเสมอภาคของสังคม
- ๕) ความหลากหลายทางชีวภาพ คุณภาพสิ่งแวดล้อม และความยั่งยืนของทรัพยากรธรรมชาติ
- ๖) ประสิทธิภาพการบริหารจัดการและการเข้าถึงการให้บริการของภาครัฐ

๒) ประเด็นยุทธศาสตร์ชาติ

เพื่อให้ประเทศไทยสามารถยกระดับการพัฒนาให้บรรลุตามวิสัยทัศน์ "ประเทศไทยมีความมั่นคงมั่งคั่ง ยั่งยืน เป็นประเทศพัฒนาแล้ว ด้วยการพัฒนาตามหลักปรัชญาของเศรษฐกิจพอเพียง" และเป้าหมายการพัฒนาประเทศข้างต้น จึงจำเป็นต้องกำหนดยุทธศาสตร์การพัฒนาประเทศระยะยาวที่จะทำให้ประเทศไทยมีความมั่นคงในเอกราชและอธิปไตย มีภูมิคุ้มกันต่อการเปลี่ยนแปลงจากปัจจัยภายในและภายนอกประเทศในทุกมิติทุกรูปแบบและทุกระดับ ภาคเกษตรกรรม ภาคอุตสาหกรรม และภาคบริการของประเทศได้รับการพัฒนาระดับไปสู่การใช้เทคโนโลยีและนวัตกรรมในการสร้างมูลค่าเพิ่มและพัฒนาโลกที่สำคัญในการขับเคลื่อนเศรษฐกิจใหม่ที่จะสร้างและเพิ่มศักยภาพในการแข่งขันของประเทศ เพื่อยกระดับฐานรายได้ของประชาชนในภาพรวมและกระจายผลประโยชน์ไปสู่ภาคส่วนต่าง ๆ ได้อย่างเหมาะสม คนไทยได้รับการพัฒนาให้เป็นคนดี เก่ง มีวินัย คำนึงถึงผลประโยชน์ส่วนรวมและมีศักยภาพในการคิดวิเคราะห์ สามารถ "รู้

รับ ปรับใช้" เทคโนโลยีใหม่ได้อย่างต่อเนื่อง สามารถเข้าถึงบริการพื้นฐาน ระบบสวัสดิการ และกระบวนการ ยุติธรรมได้อย่างเท่าเทียมกัน โดยไม่มีใครถูกทิ้งไว้ข้างหลัง

การพัฒนาประเทศในช่วงระยะเวลาของยุทธศาสตร์ชาติ จะมุ่งเน้นการสร้างสมดุลระหว่างการพัฒนาความมั่นคง เศรษฐกิจ สังคม และสิ่งแวดล้อม โดยการมีส่วนร่วมของทุกภาคส่วนในรูปแบบ "ประชา รัฐ" โดยประกอบด้วย ๖ ยุทธศาสตร์ ได้แก่ ยุทธศาสตร์ชาติด้านความมั่นคง ยุทธศาสตร์ชาติ ด้านการสร้าง ความสามารถในการแข่งขัน ยุทธศาสตร์ชาติด้านการพัฒนาและเสริมสร้างศักยภาพทรัพยากรมนุษย์ ยุทธศาสตร์ชาติด้านการสร้างโอกาสและความเสมอภาคทางสังคม ยุทธศาสตร์ชาติด้านการสร้างการเติบโต บคุณภาพชีวิตที่เป็นมิตรกับสิ่งแวดล้อม และยุทธศาสตร์ชาติด้านการปรับสมดุล และพัฒนาระบบการบริหาร จัดการภาครัฐ โดยแต่ละยุทธศาสตร์มีเป้าหมายและประเด็นการพัฒนา ดังนี้

ยุทธศาสตร์ชาติด้านความมั่นคง มีเป้าหมายการพัฒนาที่สำคัญ คือ ประเทศชาตินั้นคง ประชาชนมีความสุข เน้นการบริหารจัดการสถานะแวดล้อมของประเทศให้มีความมั่นคง ปลอดภัย เอกราช อธิปไตย และมีความสงบเรียบร้อยในทุกระดับ ตั้งแต่ระดับชาติ สังคม ชุมชน มุ่งเน้นการพัฒนาคณะกรรมาธิการ เทคโนโลยี และระบบฐานข้อมูลขนาดใหญ่ให้มีความพร้อมสามารถรับมือกับภัยคุกคามและภัยพิบัติได้ทุก รูปแบบ และทุกระดับความรุนแรง ควบคู่ไปกับการป้องกันและแก้ไขปัญหาด้านความมั่นคงที่มีอยู่ในปัจจุบัน และที่อาจจะเกิดขึ้นในอนาคต ใช้กลไกการแก้ไขปัญหาแบบบูรณาการทั้งกับส่วนราชการ ภาคเอกชน ประชา สังคม และองค์กรที่ไม่ใช่รัฐ รวมถึงประเทศเพื่อนบ้านและมิตรประเทศทั่วโลกบนพื้นฐานของหลักธรรมาภิบาล เพื่อเอื้ออำนวยประโยชน์ต่อการดำเนินการของยุทธศาสตร์ชาติด้านอื่น ๆ ให้สามารถขับเคลื่อนไปได้ตาม ทิศทางและเป้าหมายที่กำหนด

ยุทธศาสตร์ชาติด้านการสร้างความสามารถในการแข่งขัน มีเป้าหมายการพัฒนาที่มุ่งเน้นการ ยกระดับศักยภาพของประเทศในหลากหลายมิติ บนพื้นฐานแนวคิด ๓ ประการ ได้แก่ (๑) “ต่อยอดอดีต” โดย มองกลับไปที่รากเหง้าทางเศรษฐกิจ อัตลักษณ์ วัฒนธรรม ประเพณี วิถีชีวิตและจุดเด่นทางทรัพยากรธรรมชาติ ที่หลากหลาย รวมทั้งความได้เปรียบเชิงเปรียบเทียบของประเทศในด้านอื่น ๆ นำมาประยุกต์ผสมผสานกับ เทคโนโลยีและนวัตกรรม เพื่อให้สอดคล้องกับบริบทของเศรษฐกิจและสังคมโลกสมัยใหม่ (๒) “ปรับปัจจุบัน” เพื่อปูทางสู่ออนาคต ผ่านการพัฒนาโครงสร้างพื้นฐานของประเทศในมิติต่าง ๆ ทั้งโครงข่ายระบบคมนาคมและ ขนส่ง โครงสร้างพื้นฐานวิทยาศาสตร์เทคโนโลยี และดิจิทัล และการปรับสภาพแวดล้อมให้เอื้อต่อการพัฒนา อุตสาหกรรมและบริการอนาคตและ (๓) “สร้างคุณค่าใหม่ในอนาคต” ด้วยการเพิ่มศักยภาพของผู้ประกอบการ พัฒนาคณะกรรมาธิการใหม่รวมถึงปรับรูปแบบธุรกิจ เพื่อตอบสนองต่อความต้องการของตลาด ผสมผสานกับยุทธศาสตร์ ที่รองรับอนาคต บนพื้นฐานของการต่อยอดอดีตและปรับปัจจุบัน พร้อมทั้งส่งเสริมและสนับสนุนจาก ภาครัฐให้ประเทศไทยสามารถสร้างฐานรายได้และการจ้างงานใหม่ ขยายโอกาสทางการค้าและการลงทุนใน เวทีโลก ควบคู่ไปกับการยกระดับรายได้และการกินดีอยู่ดี รวมถึงการเพิ่มขึ้นของคนชั้นกลางและลดความ เหลื่อมล้ำของคนในประเทศได้ในคราวเดียวกัน

ยุทธศาสตร์ชาติด้านการพัฒนาและเสริมสร้างศักยภาพทรัพยากรมนุษย์ มีเป้าหมายการ พัฒนาที่สำคัญเพื่อพัฒนาคนในทุกมิติและในทุกช่วงวัยให้เป็นคนดี เก่ง และมีคุณภาพ โดยคนไทยมีความพร้อม ทั้งกาย ใจ สติปัญญา มีพัฒนาการที่ครบด้านและมีสุขภาพที่ดีในทุกช่วงวัยมีจิตสาธารณะ รับผิดชอบต่อ สังคมและผู้อื่น มัธยัสถ์ อดออม โอบอ้อมอารี มีวินัย รักษาศีลธรรมและเป็นพลเมืองดีของชาติ มีหลักคิดที่ ถูกต้อง มีทักษะที่จำเป็นในศตวรรษที่ ๒๑ มีทักษะสื่อสารภาษาอังกฤษและภาษาที่สาม และอนุรักษ์ภาษา ท้องถิ่น มีนิสัยรักการเรียนรู้และการพัฒนาตนเองอย่างต่อเนื่องตลอดชีวิต สูการเป็นคนไทยที่มีทักษะสูง เป็น นวัตกรรม นักคิด ผู้ประกอบการ เกษตรกรยุคใหม่และอื่น ๆ โดยมีสัมมาชีพตามความถนัดของตนเอง

ยุทธศาสตร์ชาติด้านการสร้างโอกาสและความเสมอภาคทางสังคม มีเป้าหมายการพัฒนาที่ให้ความสำคัญกับการดึงเอาพลังของภาคส่วนต่าง ๆ ทั้งภาคเอกชน ประชาสังคม ชุมชนท้องถิ่น มาร่วมขับเคลื่อน โดยการสนับสนุนการรวมตัวของประชาชนในการร่วมคิดร่วมทำเพื่อส่วนรวม การกระจายอำนาจและความรับผิดชอบไปสู่กลไกบริหารราชการแผ่นดินในระดับท้องถิ่น การเสริมสร้างความเข้มแข็งของชุมชนในการจัดการตนเอง และการเตรียมความพร้อมของประชากรไทยทั้งในมิติสุขภาพ เศรษฐกิจ สังคม และสภาพแวดล้อมให้เป็นประชากรที่มีคุณภาพ สามารถพึ่งตนเองและทำประโยชน์แก่ครอบครัว ชุมชน และสังคมให้นานที่สุด โดยรัฐให้หลักประกันการเข้าถึงบริการและสวัสดิการที่มีคุณภาพอย่างเป็นธรรมและทั่วถึง

ยุทธศาสตร์ชาติด้านการสร้างการเติบโตบนคุณภาพชีวิตที่เป็นมิตรกับสิ่งแวดล้อม มีเป้าหมายการพัฒนาที่สำคัญเพื่อนำไปสู่การบรรลุเป้าหมายการพัฒนาที่ยั่งยืนในทุกมิติทั้งด้านสังคม เศรษฐกิจ สิ่งแวดล้อม ธรรมชาติ และความเป็นหุ้นส่วนความร่วมมือระหว่างกันทั้งภายในและภายนอกประเทศอย่างบูรณาการ ใช้พื้นที่เป็นตัวตั้งในการกำหนดกลยุทธ์และแผนงานและการให้ทุกฝ่ายที่เกี่ยวข้องได้เข้ามามีส่วนร่วมในแบบทางตรงให้มากที่สุดเท่าที่จะเป็นไปได้ โดยเป็นการดำเนินการบนพื้นฐานการเติบโตร่วมกัน ไม่ว่าจะเป็นทางเศรษฐกิจ สิ่งแวดล้อม และคุณภาพชีวิตโดยให้ความสำคัญกับการสร้างสมดุลทั้ง ๓ ด้าน อันจะนำไปสู่ความยั่งยืนเพื่อคนรุ่นต่อไปอย่างแท้จริง

ยุทธศาสตร์ชาติด้านการปรับสมดุลและพัฒนาระบบการบริหารจัดการภาครัฐ มีเป้าหมายการพัฒนาที่สำคัญเพื่อปรับเปลี่ยนภาครัฐที่ยึดหลัก "ภาครัฐของประชาชนเพื่อประชาชนและประโยชน์ส่วนรวม" โดยภาครัฐต้องมีขนาดที่เหมาะสมกับบทบาทภารกิจ แยกแยะบทบาทหน่วยงานของรัฐที่ทำหน้าที่ในการกำกับหรือในการให้บริการในระบบเศรษฐกิจที่มีการแข่งขันมีสมรรถนะสูง ยึดหลักธรรมาภิบาล ปรับวัฒนธรรมการทำงานให้มุ่งผลสัมฤทธิ์และผลประโยชน์ส่วนรวมมีความทันสมัย และพร้อมที่จะปรับตัวให้ทันต่อการเปลี่ยนแปลงของโลกอยู่ตลอดเวลา โดยเฉพาะอย่างยิ่งการนำนวัตกรรม เทคโนโลยีข้อมูลขนาดใหญ่ ระบบการทำงานที่เป็นดิจิทัลเข้ามาประยุกต์ใช้อย่างคุ้มค่าและปฏิบัติงานเทียบได้กับมาตรฐานสากล รวมทั้งมีลักษณะเปิดกว้าง เชื่อมโยงถึงกันและเปิดโอกาสให้ทุกภาคส่วนเข้ามามีส่วนร่วมเพื่อตอบสนองความต้องการของประชาชนได้อย่างสะดวก รวดเร็ว และโปร่งใส โดยทุกภาคส่วนในสังคมต้องร่วมกันปลูกฝังค่านิยมความซื่อสัตย์สุจริต ความมัยยัสต์ และสร้างจิตสำนึกในการปฏิเสธไม่ยอมรับการทุจริตประพฤติมิชอบอย่างสิ้นเชิง นอกจากนี้ กฎหมายต้องมีความชัดเจน มีเพียงเท่าที่จำเป็น มีความทันสมัย มีความเป็นสากล มีประสิทธิภาพ และนำไปสู่การลดความเหลื่อมล้ำและเอื้อต่อการพัฒนา โดยกระบวนการยุติธรรมมีการบริหารที่มีประสิทธิภาพ เป็นธรรมไม่เลือกปฏิบัติ และการอำนวยความสะดวกยุติธรรมตามหลักนิติธรรม

๒.๑ ยุทธศาสตร์ชาติด้านความมั่นคง

เป้าหมาย : ประชาชนอยู่ดี กินดี และมีความสุข

ตัวชี้วัด : ความสุขของประชากรไทย

ประเด็นยุทธศาสตร์ชาติด้านความมั่นคง : การรักษาความสงบภายในประเทศ การป้องกันและแก้ไขปัญหาที่มีผลกระทบต่อความมั่นคง

๒.๒ ยุทธศาสตร์ชาติด้านการสร้างความสามารถในการแข่งขัน

เป้าหมาย : ประเทศไทยมีขีดความสามารถในการแข่งขันสูงขึ้น

ตัวชี้วัด : ความสามารถในการแข่งขัน

ประเด็นยุทธศาสตร์ชาติ : การเกษตรสร้างมูลค่า

๒.๓ ยุทธศาสตร์ชาติด้านการพัฒนาและเสริมสร้างศักยภาพทรัพยากรมนุษย์

เป้าหมาย : สังคมไทยมีสภาพแวดล้อมที่เอื้อและสนับสนุนต่อการพัฒนาคนตลอดช่วงชีวิต

ตัวชี้วัด : การพัฒนาคุณภาพชีวิต สุขภาวะ และความเป็นอยู่ที่ดีของคนไทย

ประเด็นยุทธศาสตร์ชาติ : การพัฒนาศักยภาพคนตลอดช่วงชีวิต

๒.๔ ยุทธศาสตร์ชาติด้านการสร้างโอกาสและความเสมอภาคทางสังคม

เป้าหมาย : สร้างความเป็นธรรม และลดความเหลื่อมล้ำในทุกมิติ

ตัวชี้วัด : ความก้าวหน้าของการพัฒนาคน,คุณภาพชีวิตของประชากรสูงอายุ

ประเด็นยุทธศาสตร์ชาติ : การลดความเหลื่อมล้ำ สร้างความเป็นธรรมในทุกมิติ

๒.๕ ยุทธศาสตร์ชาติด้านการสร้างการเติบโตบนคุณภาพชีวิตที่เป็นมิตรกับสิ่งแวดล้อม

เป้าหมาย : อนุรักษ์และรักษาทรัพยากรธรรมชาติสิ่งแวดล้อม และวัฒนธรรมให้คนรุ่น

ต่อไปได้ใช้อย่างยั่งยืน มีสมดุล

ตัวชี้วัด : พื้นที่สีเขียวที่เป็นมิตรกับสิ่งแวดล้อม,สภาพแวดล้อมและทรัพยากรธรรมชาติที่เสื่อมโทรมได้รับการฟื้นฟู

ประเด็นยุทธศาสตร์ชาติ : สร้างการเติบโตอย่างยั่งยืนบนสังคมเศรษฐกิจสีเขียว

๒.๖ ยุทธศาสตร์ชาติด้านการปรับสมดุลและพัฒนาระบบการบริหารจัดการภาครัฐ

เป้าหมาย : ภาครัฐมีความโปร่งใสปลอดการทุจริตและประพฤติมิชอบ

ตัวชี้วัด : ระดับความพึงพอใจของประชาชนต่อการให้บริการสาธารณะของภาครัฐ

ประเด็นยุทธศาสตร์ชาติ : ภาครัฐที่ยึดประชาชนเป็นศูนย์กลาง ตอบสนองความต้องการ และให้บริการอย่างสะดวกรวดเร็ว โปร่งใส

๒.๓.๒ แผนพัฒนาเศรษฐกิจและสังคมแห่งชาติ ฉบับที่ ๑๓ (พ.ศ.๒๕๖๖-๒๕๗๐)

เพื่อถ่ายทอดเป้าหมายหลักไปสู่ภาพของการขับเคลื่อนที่ชัดเจนในลักษณะของวาระการพัฒนาที่เอื้อให้เกิดการทำงานร่วมกันของหลายหน่วยงานและหลายภาคส่วนในการผลักดันการพัฒนาเรื่องใดเรื่องหนึ่งให้เกิดผลได้อย่างเป็นรูปธรรม แผนพัฒนาฯ ฉบับที่ ๑๓ จึงได้กำหนดหมุดหมายการพัฒนา จำนวน ๑๓ หมุดหมายซึ่งเป็นการบ่งบอกถึงสิ่งที่ประเทศไทยปรารถนาจะ “เป็น” หรือมุ่งหวังจะ “มี” เพื่อสะท้อนประเด็นการพัฒนาที่มีลำดับความสำคัญสูงต่อการพลิกโฉมประเทศไทยสู่ “สังคมก้าวหน้า เศรษฐกิจ สร้างมูลค่าอย่างยั่งยืน” โดยหมุดหมายทั้ง ๑๓ ประการ แบ่งออกได้เป็น ๔ มิติ ดังนี้

๑. มิติภาคการผลิตและบริการ

หมุดหมายที่ ๑ ไทยเป็นประเทศชั้นนำด้านสินค้าเกษตรและเกษตรแปรรูปมูลค่าสูง

เป้าหมาย ตัวชี้วัด และค่าเป้าหมายของการพัฒนาระดับหมุดหมาย

เป้าหมายที่ ๑	เป้าหมายที่ ๒	เป้าหมายที่ ๓
มูลค่าเพิ่มของสินค้าเกษตรและเกษตรแปรรูปสูงขึ้น	การพัฒนาโครงสร้างพื้นฐานและระบบบริหารจัดการ เพื่อคุณภาพความมั่นคงทางอาหารและความยั่งยืนของภาคเกษตร	การเพิ่มศักยภาพและบทบาทของผู้ประกอบการเกษตรในฐานะหุ้นส่วนเศรษฐกิจของห่วงโซ่อุปทานที่ได้รับส่วนแบ่งประโยชน์อย่างเหมาะสมและเป็นธรรม
ตัวชี้วัดที่ ๑.๔ พื้นที่เพาะปลูกพืชที่ไม่เหมาะสมลดลงร้อยละ ๑๐ เมื่อสิ้นสุดแผน	ตัวชี้วัดที่ ๒.๑ ภาคเกษตรมีผลิตภาพการผลิตรวม เฉลี่ยร้อยละ ๑.๕ เมื่อสิ้นสุดแผน	ตัวชี้วัดที่ ๓.๔ ผู้ประกอบการเกษตรเพิ่มขึ้นปีละ ๔,๐๐๐ ราย

หมวดหมู่ที่ ๒ ไทยเป็นจุดหมายของการท่องเที่ยวที่เน้นคุณภาพและความยั่งยืน
เป้าหมาย ตัวชี้วัด และค่าเป้าหมายของการพัฒนาระดับหมวดหมู่

เป้าหมายที่ ๑	เป้าหมายที่ ๒	เป้าหมายที่ ๓
การเปลี่ยนการท่องเที่ยวไทยเป็น การท่องเที่ยวคุณภาพสูงที่ เชื่อมโยงกับอุตสาหกรรมและ บริการที่มีศักยภาพอื่น	การปรับโครงสร้างการท่องเที่ยว ให้พึ่งพานักท่องเที่ยวในประเทศ และมีการกระจายโอกาสทาง เศรษฐกิจมากขึ้น	การท่องเที่ยวไทยต้องมีการ บริหารจัดการอย่างยั่งยืนในทุก มิติ
ตัวชี้วัดที่ ๑.๓ ระดับความพึง พอใจของนักท่องเที่ยวเพิ่มขึ้น ๐.๐๕ คะแนนต่อปี	ตัวชี้วัดที่ ๒.๓ มีชุมชนที่เป็น วิสาหกิจเพื่อสังคม เพิ่มขึ้นเฉลี่ยปี ละ ๕๐ ชุมชน	ตัวชี้วัดที่ ๓.๒ ชุมชนท่องเที่ยว ได้รับมาตรฐานการท่องเที่ยวโดย ชุมชนเพิ่มขึ้นไม่น้อยกว่าปีละ ๕๐ ชุมชน

หมวดหมู่ที่ ๓ ไทยเป็นฐานการผลิตยานยนต์ไฟฟ้าที่สำคัญของโลก
เป้าหมาย ตัวชี้วัด และค่าเป้าหมายของการพัฒนาระดับหมวดหมู่

เป้าหมายที่ ๑	เป้าหมายที่ ๒	เป้าหมายที่ ๓
การสร้างอุปสงค์ของรถยนต์ ไฟฟ้าประเภทต่าง ๆ เพื่อการใช้ ในประเทศและส่งออก	ผู้ประกอบการเดิมสามารถ ปรับตัวไปสู่การผลิตยานยนต์ ไฟฟ้าและมีการลงทุนเทคโนโลยี ยานยนต์ไฟฟ้าที่สำคัญ ภายในประเทศ	การสร้างความพร้อมของปัจจัย สนับสนุนอย่างเป็นระบบ
ตัวชี้วัดที่ ๑.๑ ปริมาณการใช้ยาน ยนต์ไฟฟ้า (ยานยนต์ที่ปล่อย มลพิษเป็นศูนย์ ซึ่งหมายถึง จำนวนจดทะเบียนรถยนต์ใหม่ ประกอบด้วย รถยนต์ประเภท ยานยนต์ไฟฟ้าพลังงานแบตเตอรี่ และยานยนต์ไฟฟ้าเซลล์เชื้อเพลิง) จำนวน ๒๘๒,๒๔๐ คัน คิดเป็น ร้อยละ ๒๖ ของยานยนต์ทั้งหมด ภายในปี ๒๕๗๐	ตัวชี้วัดที่ ๒.๑ อุตสาหกรรมยาน ยนต์ไทยเป็นฐานการผลิตอันดับ ๑ ในอาเซียน และอยู่อันดับ ๑ ใน ๑๐ ของโลก	ตัวชี้วัดที่ ๓.๕ มลพิษทางอากาศ (ฝุ่นละอองที่มีขนาดเล็กกว่า ๒.๕ ไมครอน) และปริมาณการปล่อย ก๊าซเรือนกระจกในภาคคมนาคม ขนส่งลดลงร้อยละ ๔ ต่อปี

หมวดหมู่ที่ ๔ ไทยเป็นศูนย์กลางทางการแพทย์และสุขภาพมูลค่าสูง
เป้าหมาย ตัวชี้วัด และค่าเป้าหมายของการพัฒนาระดับหมวดหมู่

เป้าหมายที่ ๑ ไทยมีศักยภาพในการสร้าง มูลค่าทางเศรษฐกิจจาก สินค้าและบริการสุขภาพ	เป้าหมายที่ ๒ องค์ความรู้ด้านการแพทย์ และสาธารณสุขมี ศักยภาพ เอื้อต่อการสร้าง มูลค่าเพิ่มในสินค้าและ บริการทางสุขภาพ	เป้าหมายที่ ๔ ระบบบริหารจัดการ ภาวะฉุกเฉินด้านสุขภาพ มีความพร้อมรองรับภัย คุกคามสุขภาพ
ตัวชี้วัดที่ ๑.๑ สัดส่วนมูลค่าเพิ่ม สินค้าและบริการสุขภาพต่อ ผลิตภัณฑ์มวลรวมในประเทศอยู่ ที่ร้อยละ ๑.๗	ตัวชี้วัดที่ ๒.๑ มูลค่าการนำ เข้าครุภัณฑ์ทางการแพทย์ ลดลงไม่น้อยกว่าร้อยละ ๒๐ (๒๐,๐๐๐ ล้านบาท) เมื่อสิ้นสุด แผน	ตัวชี้วัดที่ ๔.๑ การประเมินผล สมรรถนะหลักในการปฏิบัติตาม กฎอนามัยระหว่างประเทศทุก ตัวชี้วัดมีค่าไม่ต่ำกว่า ๔

หมวดหมู่ที่ ๕ ไทยเป็นประตูการค้าการลงทุนและยุทธศาสตร์ทางโลจิสติกส์ที่สำคัญ
ของภูมิภาค

เป้าหมาย ตัวชี้วัด และค่าเป้าหมายของการพัฒนาระดับหมวดหมู่

เป้าหมายที่ ๑ ไทยเป็นประตูการค้าการลงทุน ในภูมิภาค	เป้าหมายที่ ๒ ไทยเป็นห่วงโซ่อุปทานของ ภูมิภาค	เป้าหมายที่ ๓ ไทยเป็นประตูและทางเชื่อม โครงข่ายคมนาคมและโลจิสติกส์ ของภูมิภาค
ตัวชี้วัดที่ ๑.๑ อันดับ ความสามารถในการแข่งขันด้าน เศรษฐกิจ (โดยสถาบันการจัดการ นานาชาติ) มีอันดับดี	ตัวชี้วัดที่ ๒.๑ ๑) มูลค่าการลงทุนรวมในประเทศ ขยายตัวเฉลี่ยไม่น้อยกว่าร้อยละ ๖ ต่อปี หรือ ๒) สัดส่วนการลงทุนรวมต่อ ผลิตภัณฑ์มวลรวมในประเทศเฉลี่ย ไม่น้อยกว่าร้อยละ ๒๗ ต่อปี	ตัวชี้วัดที่ ๓.๑ ดัชนีวัด ประสิทธิภาพด้านโลจิสติกส์ ระหว่างประเทศของประเทศไทย อยู่ในอันดับไม่ต่ำกว่าอันดับที่ ๒๕ หรือคะแนนไม่ต่ำกว่า ๓.๖๐ ตัวชี้วัดที่ ๓.๒ สัดส่วนต้นทุนโลจิส ติกส์ของประเทศไทยต่อ ผลิตภัณฑ์มวลรวมในประเทศน้อย กว่าร้อยละ ๑๑

หมวดหมู่ที่ ๖ ไทยเป็นศูนย์กลางอุตสาหกรรมอิเล็กทรอนิกส์อัจฉริยะและอุตสาหกรรม
ดิจิทัลของอาเซียน

เป้าหมาย ตัวชี้วัด และค่าเป้าหมายของการพัฒนาระดับหมวดหมู่

เป้าหมายที่ ๑ เศรษฐกิจดิจิทัลภายในประเทศมี การขยายตัวเพิ่มขึ้น	เป้าหมายที่ ๒ การส่งออกของอุตสาหกรรม อิเล็กทรอนิกส์อัจฉริยะของ ประเทศเพิ่มขึ้น	เป้าหมายที่ ๓ อุตสาหกรรมดิจิทัลและ อุตสาหกรรมอิเล็กทรอนิกส์ อัจฉริยะของประเทศมีความ เข้มแข็งขึ้น
ตัวชี้วัดที่ ๑.๔ มีบริการ อินเทอร์เน็ตความเร็วสูงที่สามารถ เข้าถึงและพร้อมใช้แก่ประชาชน โดยครอบคลุมพื้นที่ทุกหมู่บ้าน พื้นที่ชุมชน และสถานที่ท่องเที่ยว	ตัวชี้วัดที่ ๒.๑ สัดส่วนการส่งออก ในอุตสาหกรรมอิเล็กทรอนิกส์ อัจฉริยะของประเทศคิดเป็นร้อย ละ ๖๐ ของมูลค่าการส่งออก อุตสาหกรรมไฟฟ้าและ อิเล็กทรอนิกส์ทั้งหมดภายในปี ๒๕๗๐	ตัวชี้วัดที่ ๓.๑ จำนวน ผู้ประกอบการด้านเทคโนโลยี ขนาดใหญ่ของโลกลงทุนใน ประเทศไทยอย่างน้อย ๓ ราย ภายในปี ๒๕๗๐

๒. มิติโอกาสและความเสมอภาคทางเศรษฐกิจและสังคม

หมวดหมู่ที่ ๗ ไทยมีวิสาหกิจขนาดกลางและขนาดย่อมที่เข้มแข็ง มีศักยภาพสูง และ
สามารถแข่งขันได้

เป้าหมาย ตัวชี้วัด และค่าเป้าหมายของการพัฒนาระดับหมวดหมู่

เป้าหมายที่ ๑ วิสาหกิจขนาดกลางและขนาด ย่อมมีสภาพแวดล้อมที่ เอื้ออำนวยต่อการเติบโตและ แข่งขันได้	เป้าหมายที่ ๒ วิสาหกิจขนาดกลางและขนาด ย่อมมีศักยภาพสูงในการดาเนิน ธุรกิจสามารถยกระดับและ ปรับตัวเข้าสู่การแข่งขันใหม่	เป้าหมายที่ ๓ วิสาหกิจขนาดกลางและขนาด ย่อมสามารถเข้าถึงและได้รับการ ส่งเสริมอย่างมีประสิทธิภาพจาก ภาครัฐ
ตัวชี้วัดที่ ๑.๑ สัดส่วนวิสาหกิจ ขนาดกลางและขนาดย่อมที่ขึ้น ทะเบียนกับสำนักงาน ประกันสังคม (มาตรา ๓๓) ต่อ วิสาหกิจขนาดกลางและขนาด ย่อมรวม เพิ่มขึ้นเป็นร้อยละ ๒๐ สัดส่วนวิสาหกิจขนาดกลางและ ขนาดย่อมที่จดทะเบียนนิติบุคคล ต่อวิสาหกิจขนาดกลางและขนาด ย่อมรวม เพิ่มขึ้นเป็นร้อยละ ๔๐ สัดส่วนวิสาหกิจขนาดกลางและ ขนาดย่อมที่จดทะเบียน ภาษีมูลค่าเพิ่มต่อวิสาหกิจขนาด	ตัวชี้วัดที่ ๒.๕ มูลค่าการจัดซื้อจัด จ้างวิสาหกิจขนาดกลางและขนาด ย่อม ของภาครัฐ ขยายตัวเฉลี่ยไม่ ต่ำกว่าร้อยละ ๕ ต่อปี	ตัวชี้วัดที่ ๓.๒ จำนวนการจด ทะเบียนวิสาหกิจเพื่อสังคม เพิ่มขึ้นไม่น้อยกว่าร้อยละ ๒๕ ต่อ ปี

เป้าหมายที่ ๑ วิสาหกิจขนาดกลางและขนาด ย่อมมีสภาพแวดล้อมที่ เอื้ออำนวยต่อการเติบโตและ แข่งขันได้	เป้าหมายที่ ๒ วิสาหกิจขนาดกลางและขนาด ย่อมมีศักยภาพสูงในการดำเนิน ธุรกิจสามารถยกระดับและ ปรับตัวเข้าสู่การแข่งขันใหม่	เป้าหมายที่ ๓ วิสาหกิจขนาดกลางและขนาด ย่อมสามารถเข้าถึงและได้รับการ ส่งเสริมอย่างมีประสิทธิภาพจาก ภาครัฐ
กลางและขนาดย่อมรวมเพิ่มขึ้น เป็นร้อยละ ๕ ในปี ๒๕๗๐ รวมทั้งสัดส่วนวิสาหกิจขนาด กลางและขนาดย่อมที่จดทะเบียน พาณิชย์ต่อวิสาหกิจขนาดกลาง และขนาดย่อมรวม เพิ่มขึ้นเป็น ร้อยละ ๒๐ ในปี ๒๕๗๐		

หมวดหมู่ที่ ๘ ไทยมีพื้นที่และเมืองอัจฉริยะที่น่าอยู่ ปลอดภัย เติบโตได้อย่างยั่งยืน
เป้าหมาย ตัวชี้วัด และค่าเป้าหมายของการพัฒนาระดับหมวดหมู่

เป้าหมายที่ ๑ การเจริญเติบโตทางเศรษฐกิจ ของภาคและการลงทุนในเขต เศรษฐกิจพิเศษขยายตัวเพิ่มขึ้น	เป้าหมายที่ ๒ ความไม่เสมอภาคในการกระจาย รายได้ของภาคลดลง	เป้าหมายที่ ๓ การพัฒนาเมืองให้มีความน่าอยู่ อย่างยั่งยืน มีความพร้อมในการ รับมือและปรับตัวต่อการ เปลี่ยนแปลงทุกรูปแบบ เพื่อให้ ประชาชนทุกกลุ่มมีคุณภาพชีวิต ที่ดีอย่างทั่วถึง
ตัวชี้วัดที่ ๑.๑ อัตราการเติบโต ของรายได้ต่อประชากรในภาค เพิ่มขึ้นไม่น้อยกว่าอัตราการ เติบโตของรายได้ต่อประชากรของ ประเทศ	ตัวชี้วัดที่ ๒.๒ สัดส่วนผู้มีงานทำ ในแต่ละภาค เพิ่มสูงขึ้นกว่า สัดส่วนผู้มีงานทำของภาคในปี ๒๕๖๓ ยกเว้น กรุงเทพมหานคร มีสัดส่วนผู้มีงานทำไม่เกินร้อยละ ๑๓ ของจำนวนผู้มีงานทำทั้งหมด	ตัวชี้วัดที่ ๓.๑ เมืองอัจฉริยะมี จำนวนรวมทั้งสิ้นไม่ต่ำกว่า ๑๐๕ พื้นที่ ภายในปี ๒๕๗๐ ตัวชี้วัดที่ ๓.๒ เมืองน่าอยู่อย่าง ยั่งยืนมีจำนวนมากขึ้น

หมวดหมู่ที่ ๙ ไทยมีความยากจนข้ามรุ่นลดลง และมีความคุ้มครองทางสังคม
ที่เพียงพอเหมาะสม
เป้าหมาย ตัวชี้วัด และค่าเป้าหมายของการพัฒนาระดับหมวดหมู่

เป้าหมายที่ ๑ ครัวเรือนที่มีแนวโน้มกลายเป็น ครัวเรือนยากจนข้ามรุ่น มีโอกาส ในการเลื่อนสถานะทางเศรษฐกิจ และสังคม จนสามารถหลุดพ้น จากความยากจนได้อย่างยั่งยืน	เป้าหมายที่ ๒ คนทุกช่วงวัยได้รับความคุ้มครองทางสังคมที่เพียงพอ ต่อการดำรงชีวิต
<p>ตัวชี้วัดที่ ๑.๓ เด็กจากครัวเรือน ยากจนข้ามรุ่นเติบโตไปเป็น แรงงานที่มีทักษะ หรือสำเร็จ การศึกษาในระดับอุดมศึกษาหรือ เทียบเท่าเพิ่มขึ้นไม่ต่ำกว่าร้อยละ ๕๐</p> <p>ตัวชี้วัดที่ ๑.๔ สัดส่วนของเด็ก ปฐมวัยในครัวเรือนยากจนข้ามรุ่น มีปัญหาพัฒนาการไม่เป็นไปตาม เกณฑ์ลดลงร้อยละ ๒๐</p>	<p>ตัวชี้วัดที่ ๒.๑ ดัชนีรวมของความคุ้มครองทางสังคมมีค่าไม่ต่ำกว่า ๑๐๐ โดยดัชนีรวมของความคุ้มครองทางสังคมประกอบด้วย ๓ มิติ โดยมีตัวชี้วัดในแต่ละมิติ ดังนี้</p> <ol style="list-style-type: none"> ๑) ความคุ้มครองทางสังคมสำหรับวัยเด็ก <ol style="list-style-type: none"> (๑) อัตราการเข้าถึงบริการเลี้ยงดูเด็กปฐมวัย (๐-ปี) เพิ่มขึ้นไม่ ต่ำกว่าร้อยละ ๕๐ ๒) ความคุ้มครองทางสังคมสำหรับวัยแรงงาน <ol style="list-style-type: none"> (๑) แรงงานที่อยู่ในระบบประกันสังคม มีสัดส่วนไม่น้อยกว่า ร้อยละ ๖๐ ของกำลังแรงงานรวม (๒) จำนวนผู้ที่อยู่ในระบบการออมเพื่อการเกษียณภาคสมัครใจ ที่ภาครัฐจ่ายสมทบ เพิ่มขึ้นไม่ต่ำกว่าร้อยละ ๑๐๐ (๓) แรงงานที่อยู่ภายใต้การจ้างงานทุกประเภทได้รับความ คุ้มครองโดยกฎหมายแรงงาน ๓) ความคุ้มครองทางสังคมสำหรับผู้สูงวัย <ol style="list-style-type: none"> (๑) สัดส่วนผู้สูงอายุที่ยากจนลดลง เหลือไม่เกินร้อยละ ๔ (๒) สัดส่วนของผู้สูงอายุที่มีภาวะพึ่งพิงที่เข้าถึงบริการดูแลระยะ ยาวด้านสาธารณสุขในระบบหลักประกันสุขภาพแห่งชาติ เพิ่มขึ้นเป็นไม่ต่ำกว่าร้อยละ ๗๐

๓. มิติความยั่งยืนของทรัพยากรธรรมชาติและสิ่งแวดล้อม
หมวดหมู่ที่ ๑๐ ไทยมีเศรษฐกิจหมุนเวียนและสังคมคาร์บอนต่ำ
เป้าหมาย ตัวชี้วัด และค่าเป้าหมายของการพัฒนาระดับหมวดหมู่

เป้าหมายที่ ๑ การเพิ่มมูลค่าจากเศรษฐกิจ หมุนเวียน และการใช้ทรัพยากร อย่างมีประสิทธิภาพ	เป้าหมายที่ ๒ การอนุรักษ์ ป่าไม้ และใช้ ประโยชน์จาก ทรัพยากรธรรมชาติอย่างยั่งยืน	เป้าหมายที่ ๓ การสร้างสังคมคาร์บอนต่ำและ ยั่งยืน
<p>ตัวชี้วัดที่ ๑.๑ มูลค่าผลิตภัณฑ์ มวลรวมในประเทศจากเศรษฐกิจ หมุนเวียนเพิ่มขึ้น สามารถ</p>	<p>ตัวชี้วัดที่ ๒.๑ คะแนนดัชนี สมรรถนะด้านสิ่งแวดล้อมดีขึ้น ติดอันดับ ๑ ใน ๓ ของประเทศใน</p>	<p>ตัวชี้วัดที่ ๓.๑ สัดส่วนของการใช้ พลังงานทดแทนต่อปริมาณการใช้</p>

เป้าหมายที่ ๑ การเพิ่มมูลค่าจากเศรษฐกิจ หมุนเวียน และการใช้ทรัพยากร อย่างมีประสิทธิภาพ	เป้าหมายที่ ๒ การอนุรักษ์ พื้นฟู และใช้ ประโยชน์จาก ทรัพยากรธรรมชาติอย่างยั่งยืน	เป้าหมายที่ ๓ การสร้างสังคมคาร์บอนต่ำและ ยั่งยืน
สนับสนุนการขยายตัวของ เศรษฐกิจได้ไม่น้อยกว่าร้อยละ ๑ ในปี ๒๕๗๐ ตัวชี้วัดที่ ๑.๒ การบริโภควัสดุใน ประเทศมีปริมาณลดลงไม่น้อย กว่าร้อยละ ๒๕ ในปี ๒๕๗๐ ตัวชี้วัดที่ ๑.๓ ดัชนีการหมุนเวียน วัสดุสำหรับผลิตภัณฑ์เป้าหมาย (พลาสติก, วัสดุก่อสร้าง, เกษตร- อาหาร) เพิ่มขึ้นไม่น้อยกว่าร้อยละ ๑๐๐ ในปี ๒๕๗๐	ภูมิภาคเอเชียตะวันออกเฉียงใต้ โดยมีคะแนนไม่น้อยกว่า ๕๕ คะแนน ในปี ๒๕๗๐ ตัวชี้วัดที่ ๒.๒ พื้นที่ป่าไม้ เพิ่มขึ้น โดยเป็นป่าไม้ธรรมชาติ ร้อยละ ๓๓ และพื้นที่ป่าเศรษฐกิจ เพื่อการใช้ประโยชน์ ร้อยละ ๑๒ ของพื้นที่ประเทศภายในปี ๒๕๗๐	พลังงานขั้นสุดท้ายเพิ่มขึ้น มี สัดส่วนไม่น้อยกว่าร้อยละ ๒๔ ภายในปี ๒๕๗๐ ตัวชี้วัดที่ ๓.๒ การนำขยะกลับมา ใช้ประโยชน์ใหม่เพิ่มขึ้น โดยมี อัตราการนำขยะกลับมาใช้ใหม่ ของประเทศไม่ต่ำกว่าร้อยละ ๔๐ ของปริมาณขยะที่นำกลับมาใช้ ใหม่ได้ ภายในปี ๒๕๗๐ ตัวชี้วัดที่ ๓.๓ ปริมาณขยะต่อหัว ในปี ๒๕๗๐ ลดลงจากปี ๒๕๖๐ ร้อยละ ๑๐

**หมวดหมายที่ ๑๑ ไทยสามารถลดความเสี่ยงและผลกระทบจากภัยธรรมชาติและ
เปลี่ยนแปลงสภาพภูมิอากาศ
เป้าหมาย ตัวชี้วัด และค่าเป้าหมายของการพัฒนาระดับหมวดหมาย**

เป้าหมายที่ ๑ ความเสียหายและผลกระทบจาก ภัยธรรมชาติและ การเปลี่ยนแปลงสภาพภูมิอากาศ ลดลง	เป้าหมายที่ ๒ ความเสี่ยงจากภัยธรรมชาติและ การเปลี่ยนแปลงสภาพ ภูมิอากาศลดลง	เป้าหมายที่ ๓ สังคมไทยมีภูมิคุ้มกันจากภัย ธรรมชาติและ การเปลี่ยนแปลง สภาพภูมิอากาศ
ตัวชี้วัดที่ ๑.๑ จำนวนประชาชน ที่เสียชีวิต สูญหาย และได้รับ ผลกระทบโดยตรงจากภัย ธรรมชาติลดลง เมื่อเทียบกับ ค่าเฉลี่ยในแผนพัฒนาฯ ฉบับที่ ๑๒ ในแต่ละภัย	ตัวชี้วัดที่ ๒.๒ การมีแผนจัดการ ป้องกันความเสี่ยงจากภัย ธรรมชาติและ การเปลี่ยนแปลง สภาพภูมิอากาศในระดับ พื้นที่ โดยเฉพาะพื้นที่สำคัญ ตัวชี้วัดที่ ๒.๓ การเตือนภัยที่มี ประสิทธิภาพ (ครอบคลุมภัย สำคัญสามารถเชื่อมโยงระดับพื้นที่ พื้นที่ระดับประเทศและระดับโลก มีความแม่นยำ ทันต่อเวลา และ สามารถเข้าถึงกลุ่มเปราะบางได้)	ตัวชี้วัดที่ ๓.๑ ชุมชน ท้องถิ่น อาสาสมัครและเครือข่าย ที่ สามารถจัดการความเสี่ยงจากภัย ธรรมชาติและ การเปลี่ยนแปลง สภาพภูมิอากาศเบื้องต้นได้ ด้วยตนเอง เพิ่มขึ้นเป็นร้อยละ ๘๐ ภายใน ปี ๒๕๗๐ และมีการ จัดฝึกอบรมด้านการป้องกันและ บรรเทาผลกระทบจากภัย ธรรมชาติและ การเปลี่ยนแปลง

<p>เป้าหมายที่ ๑</p> <p>ความเสียหายและผลกระทบจากภัยธรรมชาติและการเปลี่ยนแปลงสภาพภูมิอากาศลดลง</p>	<p>เป้าหมายที่ ๒</p> <p>ความเสี่ยงจากภัยธรรมชาติและ การเปลี่ยนแปลงสภาพภูมิอากาศลดลง</p>	<p>เป้าหมายที่ ๓</p> <p>สังคมไทยมีภูมิคุ้มกันจากภัยธรรมชาติและ การเปลี่ยนแปลงสภาพภูมิอากาศ</p>
		<p>สภาพภูมิอากาศครอบคลุมทุกพื้นที่ของประเทศ</p> <p>ตัวชี้วัดที่ ๓.๓ องค์กรปกครองส่วนท้องถิ่นมีองค์ความรู้ และมีแผนในการจัดการด้านภัยธรรมชาติและ การเปลี่ยนแปลงสภาพภูมิอากาศ</p>

๔. มิติปัจจัยผลักดันการพลิกโฉมประเทศ

หมวดหมู่ที่ ๑๒ ไทยมีกำลังคนสมรรถนะสูง มุ่งเรียนรู้อย่างต่อเนื่อง

ตอบโจทย์การพัฒนาแห่งอนาคต

เป้าหมาย ตัวชี้วัด และค่าเป้าหมายของการพัฒนาระดับหมวดหมู่

<p>เป้าหมายที่ ๑</p> <p>คนไทยได้รับการพัฒนาอย่างเต็มศักยภาพในทุกช่วงวัย มีสมรรถนะที่จำเป็นสำหรับโลกยุคใหม่ มีคุณลักษณะตามบรรทัดฐานที่ดีของสังคม มีคุณธรรม จริยธรรม และมีภูมิคุ้มกันต่อการเปลี่ยนแปลงอย่างพลิกโฉมฉับพลันของโลก สามารถดำรงชีวิตร่วมกันในสังคมได้อย่างสงบสุข</p>	<p>เป้าหมายที่ ๒</p> <p>กำลังคนมีสมรรถนะสูง สอดคล้องกับความต้องการของภาคการผลิตเป้าหมาย และสามารถสร้างงานอนาคต</p>	<p>เป้าหมายที่ ๓</p> <p>ประชาชนทุกกลุ่มเข้าถึงการเรียนรู้ตลอดชีวิต</p>
<p>ตัวชี้วัดที่ ๑.๑ ดัชนีพัฒนาการเด็กสมวัยเพิ่มขึ้นเป็นร้อยละ ๘๘ เมื่อสิ้นสุดแผน</p> <p>ตัวชี้วัดที่ ๑.๒ ร้อยละของนักเรียนที่มีสมรรถนะจากการประเมินโปรแกรมประเมินสมรรถนะนักเรียนมาตรฐานสากลไม่ถึงระดับพื้นฐานของ</p>	<p>ตัวชี้วัดที่ ๒.๑ ดัชนีความสามารถในการแข่งขันของสภาเศรษฐกิจโลกด้านทักษะคะแนนเพิ่มขึ้นร้อยละ ๒๐ เมื่อสิ้นสุดแผน</p> <p>ตัวชี้วัดที่ ๒.๒ การจัดอันดับในด้านบุคลากรผู้มีความสามารถของสถาบันการจัดการนานาชาติ มีคะแนนเพิ่มขึ้น</p> <p>ร้อยละ ๓ ต่อปี</p>	<p>ตัวชี้วัดที่ ๓.๑ การประเมินสมรรถนะผู้ใหญ่ในระดับนานาชาติของคนไทยในทุกด้านไม่ต่ำกว่าค่าเฉลี่ยของประเทศที่เข้ารับการประเมิน</p> <p>ตัวชี้วัดที่ ๓.๒ กลุ่มประชากรอายุ ๑๕-๒๔ ปี ที่ไม่ได้เรียน ไม่ได้ทำงาน หรือไม่ได้ฝึกอบรม ไม่เกินร้อยละ ๕ เมื่อสิ้นสุดแผน</p>

<p>เป้าหมายที่ ๑ คนไทยได้รับการพัฒนาอย่างเต็ม ศักยภาพในทุกช่วงวัย มี สมรรถนะที่จำเป็นสำหรับ โลกยุคใหม่ มีคุณลักษณะตาม บรรทัดฐานที่ดีของสังคม มี คุณธรรม จริยธรรม และมี ภูมิคุ้มกันต่อการเปลี่ยนแปลง อย่างพลิกโฉมฉับพลันของโลก สามารถดำรงชีวิตร่วมกันใน สังคมได้อย่างสงบสุข</p>	<p>เป้าหมายที่ ๒ กำลังคนมีสมรรถนะสูง สอดคล้องกับความต้องการของ ภาคการผลิตเป้าหมาย และ สามารถสร้างงานอนาคต</p>	<p>เป้าหมายที่ ๓ ประชาชนทุกกลุ่มเข้าถึง การเรียนรู้ตลอดชีวิต</p>
<p>ทั้ง ๓ วิชาในแต่ละกลุ่มโรงเรียน ลดลงร้อยละ ๘ เมื่อสิ้นสุดแผน ตัวชี้วัดที่ ๑.๓ ทุนชีวิตเด็กและ เยาวชนไทยเพิ่มขึ้นร้อยละ ๓ เมื่อ สิ้นสุดแผน ตัวชี้วัดที่ ๑.๔ จำนวนนักศึกษาที่ เข้าร่วมการจัดการศึกษาเพื่อ พัฒนาบัณฑิตฐานสมรรถนะเพิ่ม เป็นร้อยละ ๓๐ ตัวชี้วัดที่ ๑.๕ ผลผลิตภาพแรงงาน เพิ่มขึ้นไม่ต่ำกว่าร้อยละ ๔ ต่อปี ตัวชี้วัดที่ ๑.๖ จำนวนผู้สูงอายุที่ ประสบปัญหาความยากจนหลาย มิติลดลงร้อยละ ๒๐ ต่อปี</p>	<p>ตัวชี้วัดที่ ๒.๓ จำนวนและมูลค่า ของธุรกิจสตาร์ทอัพเพิ่มขึ้น</p>	

หมวดหมู่ที่ ๑๓ ไทยมีภาครัฐที่ทันสมัย มีประสิทธิภาพ และตอบโจทย์ประชาชน
เป้าหมาย ตัวชี้วัด และค่าเป้าหมายของการพัฒนาระดับหมวดหมู่

เป้าหมายที่ ๑ การบริการภาครัฐ มีคุณภาพ เข้าถึงได้	เป้าหมายที่ ๒ ภาครัฐที่มีขีดสมรรถนะสูง คล่องตัว
ตัวชี้วัดที่ ๑.๑ ความพึงพอใจในคุณภาพการให้บริการของภาครัฐ ไม่น้อยกว่าร้อยละ ๙๐	ตัวชี้วัดที่ ๒.๑ ผลการสำรวจรัฐบาลอิเล็กทรอนิกส์ ในองค์ประกอบ ดัชนีรัฐบาลอิเล็กทรอนิกส์ ดัชนีการมีส่วนร่วมทางอิเล็กทรอนิกส์ ดัชนีทุนมนุษย์ และดัชนีการให้บริการภาครัฐออนไลน์ ไม่เกินอันดับที่ ๔๐ ของโลก และมีคะแนนไม่ต่ำกว่า ๐.๘๒

๒.๓.๓ เป้าหมายการพัฒนายั่งยืน (Sustainable Development Goals : SDGs)

เป้าหมายที่	ชื่อเป้าหมาย	เป้าประสงค์
๑	ขจัดความยากจนทุกรูปแบบในทุกพื้นที่	๑.๑ ภายในปี ๒๕๗๓ ขจัดความยากจนขั้นรุนแรงทั้งหมดซึ่งในปัจจุบัน วัดจากคนที่มีความยากจนรายวันต่ำกว่า \$๑.๒๕ ต่อวัน
		๑.๒ ภายในปี ๒๕๗๓ ลดสัดส่วนชาย หญิง และเด็ก ในทุกช่วงวัย ที่อยู่ภายใต้ความยากจนในทุกมิติ ตามนิยามของแต่ละประเทศ ให้ลดลงอย่างน้อยครึ่งหนึ่ง
		๑.๓ ดำเนินการให้เป็นผลตามระบบและมาตรการคุ้มครองทางสังคมที่เหมาะสมของแต่ละประเทศ และให้ครอบคลุมถึงกลุ่มที่ยากจนและเปราะบางภายในปี ๒๕๗๓
		๑.๔ ภายในปี ๒๕๗๓ สร้างหลักประกันว่าชายและหญิงทุกคน โดยเฉพาะที่ยากจนและเปราะบาง มีสิทธิเท่าเทียมกันในทรัพยากรทางเศรษฐกิจ รวมถึงการเข้าถึงบริการขั้นพื้นฐาน การเป็นเจ้าของและควบคุมเหนือที่ดินและอสังหาริมทรัพย์ในรูปแบบอื่น มรดก ทรัพยากรธรรมชาติเทคโนโลยีใหม่ที่เหมาะสม และบริการทางการเงิน ซึ่งรวมถึงระบบการเงินระดับฐานราก (microfinance)
		๑.๕ ภายในปี ๒๕๗๓ สร้างภูมิคุ้มกัน และลดการเปิดรับและความเปราะบางต่อเหตุรุนแรงที่เกี่ยวข้องกับภูมิอากาศและภัยพิบัติทางเศรษฐกิจ สังคมและสิ่งแวดล้อม ให้กับผู้ที่ยากจนและอยู่ในสถานการณ์เปราะบาง
		๑.๖.๑ สร้างหลักประกันว่าจะมีการระดมทรัพยากรอย่างมีนัยสำคัญจากแหล่งที่หลากหลาย รวมไปถึงการยกระดับความร่วมมือเพื่อการพัฒนาเพื่อที่จะจัดให้มีแนวทางที่เพียงพอและคาดเดาได้แก่ประเทศกำลังพัฒนาเฉพาะอย่างยิ่งประเทศ

เป้าหมายที่	ชื่อเป้าหมาย	เป้าประสงค์
		<p>พัฒนาน้อยที่สุด ในการดำเนินงานตามแผนงานและนโยบายเพื่อขจัดความยากจนในทุกมิติ</p> <p>๑.๑.๒ สร้างหลักประกันว่าจะมีการระดมทรัพยากรอย่างมีนัยสำคัญจากแหล่งที่หลากหลาย รวมไปถึงการยกระดับความร่วมมือเพื่อการพัฒนาเพื่อที่จะจัดให้มีแนวทางที่เพียงพอและคาดเดาได้ แก่ประเทศกำลังพัฒนา โดยเฉพาะอย่างยิ่งประเทศพัฒนาน้อยที่สุด ในการดำเนินงานตามแผนงานและนโยบายเพื่อยุติความยากจนในทุกมิติ</p> <p>๑.๑.๑ สร้างกรอบนโยบายที่เหมาะสมในระดับประเทศ ระดับภูมิภาคและระดับนานาชาติ บนฐานของยุทธศาสตร์การพัฒนาที่สนับสนุนคนยากจน (pro-poor) และคำนึงถึงความละเอียดอ่อนเชิงเพศภาวะ (gender-sensitive) เพื่อจะสนับสนุนการเร่งการลงทุนเพื่อปฏิบัติการขจัดความยากจน</p>
๒	<p>ขจัดความหิวโหย บรรลุความมั่นคงทางอาหาร ปรับปรุงโภชนาการ และสนับสนุนการทำเกษตรกรรมอย่างยั่งยืน</p>	<p>๒.๑ ขจัดความหิวโหย สร้างความมั่นคงทางอาหารให้ทุกคน โดยเฉพาะที่ยากจนและอยู่ในภาวะเปราะบางอันรวมถึงทารกได้เข้าถึงอาหารที่ปลอดภัย มีโภชนาการ และเพียงพอตลอดทั้งปี ภายในปี ๒๕๗๓</p> <p>๒.๒ ยุติภาวะทุพโภชนาการทุกรูปแบบและแก้ไขปัญหาความต้องการสารอาหารของหญิงวัยรุ่น หญิงตั้งครรภ์และให้นมบุตรและผู้สูงอายุ ภายในปี ๒๕๗๓ รวมถึงบรรลุเป้าหมายที่ตกลงร่วมกันระหว่างประเทศว่าด้วยภาวะแคระแกร็นและผอมแห้งในเด็กอายุต่ำกว่า ๕ ปี ภายในปี ๒๕๖๘</p> <p>๒.๓ เพิ่มผลิตภาพทางการเกษตรและรายได้ของผู้ผลิตอาหารรายเล็กโดยเฉพาะผู้หญิง คนพื้นเมือง เกษตรกรแบบครอบครัว คนเลี้ยงปศุสัตว์ชาวประมง ให้เพิ่มขึ้นเป็น ๒ เท่า โดยรวมถึงการเข้าถึงที่ดินและทรัพยากรและปัจจัยนำเข้าในการผลิตความรู้ บริการทางการเงิน ตลาดและโอกาสสำหรับการเพิ่มมูลค่าและการจ้างงานนอกฟาร์ม อย่างปลอดภัยและเท่าเทียม ภายในปี ๒๕๗๓</p> <p>๒.๔ สร้างหลักประกันว่าจะมีระบบการผลิตอาหารที่ยั่งยืนและดำเนินการตามแนวปฏิบัติทางการเกษตรที่มีภูมิคุ้มกันที่จะเพิ่มผลิตภาพและการผลิต ซึ่งจะช่วยรักษาระบบนิเวศ เสริมขีดความสามารถในการปรับตัวต่อการเปลี่ยนแปลงสภาพภูมิอากาศ ภาวะอากาศรุนแรง ภัยแล้ง อุทกภัยและภัยพิบัติอื่นๆ และจะช่วยพัฒนาที่ดินและคุณภาพดินอย่างต่อเนื่อง ภายในปี ๒๕๗๓</p> <p>๒.๕ คงความหลากหลายทางพันธุกรรมของเมล็ดพันธุ์ พืชที่ใช้เพาะปลูกสัตว์ในไร่นาและที่เลี้ยงตามบ้านเรือน และชนิดพันธุ์</p>

เป้าหมายที่	ชื่อเป้าหมาย	เป้าประสงค์
		<p>ตามธรรมชาติที่เกี่ยวข้องกับพืชและสัตว์เหล่านั้น รวมถึงให้มีธนาคารเมล็ดพันธุ์และพืชที่มีการจัดการที่ดีและมีความหลากหลาย ทั้งในระดับประเทศ ระดับภูมิภาค และระดับนานาชาติ และสร้างหลักประกันว่าจะมีการเข้าถึงและแบ่งปันผลประโยชน์ที่เกิดจากการใช้ทรัพยากรทางพันธุกรรมและองค์ความรู้ท้องถิ่นที่เกี่ยวข้องอย่างธรรมและเท่าเทียม ตามที่ตกลงกันระหว่างประเทศ ภายในปี ๒๕๗๓</p> <p>๒.๑ เพิ่มการลงทุนตลอดจนการยกระดับความร่วมมือระหว่างประเทศในเรื่องโครงสร้างพื้นฐานในชนบท การวิจัยเกษตรและการขยายการบริการการพัฒนาเทคโนโลยี และการทำธนาคารยีนของพืชและสัตว์ เพื่อยกระดับขีดความสามารถในการผลิตสินค้าเกษตรในประเทศกำลังพัฒนา โดยเฉพาะอย่างยิ่งในประเทศพัฒนาน้อยที่สุด</p> <p>๒.๒ แก้ไขและป้องกันการกีดกันและการบิดเบือนทางการค้าในตลาดเกษตรโลก รวมถึงทางการจัดการอุดหนุนสินค้าเกษตรเพื่อการส่งออกทุกรูปแบบและมาตรการเพื่อการส่งออกทุกแบบที่ให้ผลในลักษณะเดียวกัน โดยให้เป็นไปตามอาณัติของรอบการพัฒนาโดฮา</p> <p>๒.๓ เลือกใช้มาตรการที่สร้างหลักประกันได้ว่าตลาดโลกมีอาหารและตลาดอนุพันธ์ สามารถทำงานได้อย่างเหมาะสมและอำนวยความสะดวกในการเข้าถึงข้อมูลของตลาดและข้อมูลสำรองอาหารได้อย่างทันการณ์เพื่อจำกัดความผันผวนของราคาอาหารอย่างรุนแรง</p>
๓	สร้างหลักประกันว่าคนมีชีวิตที่มีสุขภาพดีและส่งเสริมสวัสดิภาพสำหรับทุกคนในทุกวัย	<p>๓.๑ ลดอัตราการตายของมารดาทั่วโลก ให้ต่ำกว่า ๗๐ ต่อการเกิดมีชีพ ๑ แสนคน ภายในปี ๒๕๗๓</p> <p>๓.๒ ยุติการตายที่ป้องกันได้ของทารกแรกเกิดและเด็กอายุต่ำกว่า ๕ ปีโดยทุกประเทศมุ่งลดอัตราการตายในทารกถึง ๑๒ ต่อการเกิดมีชีพ ๑,๐๐๐ คน และลดอัตราการตายในเด็กอายุต่ำกว่า ๕ ปี ลงให้ต่ำถึง ๒๕ ต่อการเกิดมีชีพ ๑,๐๐๐ คน ภายในปี ๒๕๗๓</p> <p>๓.๓ ยุติการแพร่กระจายของเอดส์ วัณโรค มาลาเรีย และโรคเขตร้อนที่ถูกละเลย และต่อสู้กับโรคตับอักเสบ โรคติดต่อทางน้ำ และโรคติดต่ออื่น ๆ ภายในปี ๒๕๗๓</p> <p>๓.๔ ลดการตายก่อนวัยอันควรจากโรคไม่ติดต่อให้ลดลงหนึ่งในสามผ่านทางการป้องกันและการรักษาโรค และสนับสนุนสุขภาพจิตและความเป็นอยู่ที่ดี ภายในปี ๒๕๗๓</p>

เป้าหมายที่	ชื่อเป้าหมาย	เป้าประสงค์
		<p>๓.๕ เสริมการป้องกันและการรักษาการใช้สารในทางที่ผิด ซึ่งรวมถึงการใช้ยาเสพติดในทางที่ผิดและการใช้แอลกอฮอล์ในทางอันตราย</p> <p>๓.๖ ลดจำนวนการตายและบาดเจ็บจากอุบัติเหตุทางถนนทั่วโลกครั้งหนึ่ง ภายในปี ๒๕๖๓</p> <p>๓.๗ สร้างหลักประกันว่ามีการเข้าถึงบริการข้อมูล การให้การศึกษาเกี่ยวกับอนามัยเจริญพันธุ์โดยถ้วนหน้า รวมถึงการวางแผนครอบครัวและการผสมอนามัยเจริญพันธุ์ในยุทธศาสตร์และแผนงานระดับชาติภายในปี ๒๕๗๓</p> <p>๓.๘ บรรลุการมีหลักประกันสุขภาพถ้วนหน้า รวมถึงการป้องกันความเสี่ยงทางการเงิน การเข้าถึงการบริการสาธารณสุขจำเป็นที่มีคุณภาพและเข้าถึงยาและวัคซีนจำเป็นที่ปลอดภัย มีประสิทธิภาพ และมีราคาที่สามารถซื้อหาได้</p> <p>๓.๙ ลดจำนวนการตายและการป่วยจากสารเคมีอันตราย และจากการปนเปื้อนและมลพิษทางอากาศ น้ำ และดิน ให้ลดลงอย่างมาก ภายในปี ๒๕๗๓</p> <p>๓.a เสริมการดำเนินงานของกรอบอนุสัญญาขององค์การอนามัยโลกว่าด้วยการควบคุมยาสูบในทุกประเทศตามความเหมาะสม</p> <p>๓.b สนับสนุนการวิจัยและพัฒนาวัคซีนและยาสำหรับโรคที่ติดต่อและไม่ติดต่อที่ส่งผลกระทบต่อประเทศกำลังพัฒนา ให้มีการเข้าถึงยาและวัคซีนจำเป็นในราคาที่สามารถซื้อหาได้ตามปฏิญญาโดฮาความตกลงว่าด้วยสิทธิในทรัพย์สินทางปัญญาที่เกี่ยวข้องกับการค้าและการสาธารณสุข ซึ่งเน้นย้ำสิทธิสำหรับประเทศกำลังพัฒนาที่จะใช้บทบัญญัติในความตกลงว่าด้วยสิทธิในทรัพย์สินทางปัญญาที่เกี่ยวข้องกับการค้าอย่างเต็มที่ในเรื่องการผ่อนปรนเพื่อจะปกป้องสุขภาพสาธารณะและโดยเฉพาะการเข้าถึงยา โดยถ้วนหน้า</p> <p>๓.c เพิ่มการใช้เงินที่เกี่ยวข้องกับสุขภาพและการสรรหา การพัฒนาการฝึกฝน และการเก็บรักษากำลังคนด้านสุขภาพในประเทศกำลังพัฒนาโดยเฉพาะอย่างยิ่งในประเทศพัฒนาน้อยที่สุดและรัฐกำลังพัฒนาที่เป็นเกาะขนาดเล็ก</p> <p>๓.d เสริมขีดความสามารถสำหรับทุกประเทศ โดยเฉพาะอย่างยิ่งในประเทศกำลังพัฒนา ในเรื่องการแจ้งเตือนล่วงหน้า การลดความเสี่ยงและการบริหารจัดการความเสี่ยง ด้านสุขภาพในระดับประเทศและระดับโลก</p>
๔	ส่งเสริมโอกาสในการเรียนรู้และสร้าง	๔.๑ สร้างหลักประกันว่าเด็กชายและเด็กหญิงทุกคนสำเร็จการศึกษาระดับประถมศึกษาและมีมัธยมศึกษาที่มีคุณภาพ เท่า

เป้าหมายที่	ชื่อเป้าหมาย	เป้าประสงค์
	หลักประกันว่าทุกคนมีการศึกษาที่มีคุณภาพอย่างครอบคลุมและเท่าเทียม และส่งเสริมโอกาสในการเรียนรู้ตลอดชีวิตแก่ทุกคน	เท่าเทียมและไม่มีค่าใช้จ่าย นำไปสู่ผลลัพธ์ทางการเรียนรู้ที่มีประสิทธิผล ภายในปี ๒๕๗๓
		๔.๒ สร้างหลักประกันว่าเด็กชายและเด็กหญิงทุกคนเข้าถึงการพัฒนาการดูแลและการจัดการศึกษาระดับก่อนประถมศึกษาสำหรับเด็กปฐมวัยที่มีคุณภาพ ภายในปี ๒๕๗๓ เพื่อให้เด็กเหล่านั้นมีความพร้อมสำหรับการศึกษาระดับประถมศึกษา
		๔.๓ ให้ชายและหญิงทุกคนเข้าถึงการศึกษาระดับอาชีวศึกษาอุดมศึกษา รวมถึงมหาวิทยาลัย ที่มีราคาที่สามารถจ่ายได้และมีคุณภาพภายในปี ๒๕๗๓
		๔.๔ ส่งเสริมและเพิ่มจำนวนเยาวชนและผู้ใหญ่ที่มีทักษะที่จำเป็น รวมถึงทักษะทางเทคนิคและอาชีพ สำหรับการจ้างงาน การมีงานที่ดีและการเป็นผู้ประกอบการ ภายในปี ๒๕๗๓
		๔.๕ ขจัดความเหลื่อมล้ำทางเพศในการศึกษา และละสร้างหลักประกันว่ากลุ่มที่เปราะบาง ซึ่งรวมถึงผู้พิการ ขนพื้นเมือง และเด็ก เข้าถึงการศึกษาระดับอาชีวศึกษาทุกระดับอย่างเท่าเทียม ภายในปี ๒๕๗๓
		๔.๖ สร้างหลักประกันว่าเยาวชนทุกคนและผู้ใหญ่ในสัดส่วนสูง ทั้งชายและหญิง สามารถอ่านออกเขียนได้และคำนวณได้ ภายในปี ๒๕๗๓
		๔.๗ สร้างหลักประกันว่าผู้เรียนทุกคนได้รับความรู้และทักษะที่จำเป็นสำหรับส่งเสริมการพัฒนาที่ยั่งยืน รวมไปถึง การศึกษาสำหรับการพัฒนาที่ยั่งยืนและการมีวิถีชีวิตที่ยั่งยืน สิทธิมนุษยชน ความเสมอภาคระหว่างเพศ การส่งเสริมวัฒนธรรมแห่งความสงบสุขและไม่ใช้ความรุนแรง การเป็นพลเมืองของโลกและความนิยมในความหลากหลายทางวัฒนธรรมและในความร่วมมือของวัฒนธรรมต่อการพัฒนาที่ยั่งยืน ภายในปี ๒๕๗๓
		๔.๘ สร้างและยกระดับอุปกรณ์และเครื่องมือทางการศึกษา ที่อ่อนไหวต่อเด็ก ผู้พิการ และเพศสถานะและให้มีสภาพแวดล้อมทางการเรียนรู้ที่ปลอดภัย ปราศจากความรุนแรง ครอบคลุมและมีประสิทธิผลสำหรับทุกคน
๔.๙ ขยายจำนวนทุนการศึกษาในทั่วโลกที่ให้สำหรับประเทศกำลังพัฒนาโดยเฉพาะประเทศพัฒนาน้อยที่สุด รัฐบาลกำลังพัฒนาที่เป็นเกาะขนาดเล็กและประเทศในแอฟริกา ในการสมัครเข้าศึกษาต่อในระดับอุดมศึกษารวมถึงการฝึกอาชีพและโปรแกรมด้านเทคโนโลยีสารสนเทศและการสื่อสาร ด้านเทคนิค วิศวกรรมและวิทยาศาสตร์ ในประเทศพัฒนาแล้วและประเทศกำลังพัฒนาอื่น ๆ ภายในปี ๒๕๖๓		

เป้าหมายที่	ชื่อเป้าหมาย	เป้าประสงค์
		๔.๘ เพิ่มจำนวนครูที่มีคุณภาพ รวมถึงการดำเนินการผ่านทางความร่วมมือระหว่างประเทศในการฝึกอบรมครูในประเทศ กำลังพัฒนา เฉพาะอย่างยิ่งในประเทศพัฒนาน้อยที่สุดและรัฐกำลังพัฒนาที่เป็นเกาะขนาดเล็ก ภายในปี ๒๕๗๓
๕	บรรลุความเท่าเทียมระหว่างเพศ และเสริมอำนาจให้แก่สตรีและเด็กหญิง	<p>๕.๑ ขจัดทางเลือกปฏิบัติทุกรูปแบบที่มีต่อผู้หญิงและเด็กหญิงในทุกที่</p> <p>๕.๒ ขจัดความรุนแรงทุกรูปแบบที่มีต่อผู้หญิงและเด็กหญิงทั้งในที่สาธารณะและที่รโหฐาน รวมถึงการค้ามนุษย์ การกระทำทางเพศ และการแสวงประโยชน์ในรูปแบบอื่น</p> <p>๕.๓ ขจัดแนวปฏิบัติที่เป็นภัยทุกรูปแบบ อาทิ การแต่งงานในเด็กก่อนวัยอันควร โดยการบังคับ และการทำลายอวัยวะเพศหญิง</p> <p>๕.๔ ยอมรับและให้คุณค่าต่อการดูแลและการทำงานบ้านแบบได้รับค่าจ้าง โดยจัดเตรียมบริการสาธารณะ โครงสร้างพื้นฐาน และนโยบายการคุ้มครองทางสังคมให้ และสนับสนุนความรับผิดชอบร่วมกันภายในครัวเรือนและครอบครัว ตามความเหมาะสมของแต่ละประเทศ</p> <p>๕.๕ สร้างหลักประกันว่าผู้หญิงจะมีส่วนร่วมอย่างเต็มที่และมีประสิทธิภาพและมีโอกาสที่เท่าเทียมในการเป็นผู้นำในทุกระดับของการตัดสินใจในทางการเมือง เศรษฐกิจ และภาคสาธารณะ</p> <p>๕.๖ สร้างหลักประกันว่าจะมีการเข้าถึงสุขภาพทางเพศและอนามัยการเจริญพันธุ์และสิทธิการเจริญพันธุ์โดยถ้วนหน้าตามที่ตกลงในแผนปฏิบัติการของการประชุมนานาชาติว่าด้วยประชากรและการพัฒนาและแผนปฏิบัติการปักกิ่งและเอกสารผลลัพธ์ของการประชุมทบวทวนเหล่านั้น</p> <p>๕.๗ ดำเนินการปฏิรูปเพื่อให้ผู้หญิงมีสิทธิที่เท่าเทียมในทรัพยากรทางเศรษฐกิจ รวมทั้งการเข้าเป็นเจ้าของที่ดิน การควบที่ดินและทรัพย์สินในรูปแบบอื่น การบริการทางการเงิน การรับมรดกและทรัพยากรธรรมชาติ ตามกฎหมายของประเทศ</p> <p>๕.๘ เพิ่มพูนการใช้เทคโนโลยี โดยเฉพาะเทคโนโลยีสารสนเทศและการสื่อสาร เพื่อส่งเสริมการให้ความเท่าเทียมกันแก่ผู้หญิง</p> <p>๕.๙ เลือกใช้และเสริมความเข้มแข็งแก่นโยบายที่ดีและกฎระเบียบที่บังคับใช้ได้ เพื่อส่งเสริมความเสมอภาคระหว่างเพศและการให้ความเท่าเทียมกันแก่ผู้หญิงและเด็กหญิงทุกคนในทุกระดับ</p>
๖	สร้างหลักประกันให้มีน้ำใช้	๖.๑ บรรลุเป้าหมายการให้ทุกคนเข้าถึงน้ำดื่มที่ปลอดภัยและมีราคาที่สามารถซื้อหาได้ ภายในปี ๒๕๗๓

เป้าหมายที่	ชื่อเป้าหมาย	เป้าประสงค์
	<p>และมีการบริหารจัดการน้ำและการสุขาภิบาลอย่างยั่งยืนสำหรับทุกคน</p>	<p>๖.๒ บรรลุเป้าหมายการให้ทุกคนเข้าถึงสุขอนามัยที่พอเพียงและเป็นธรรม และจัดการขี้ถ่ายในที่โล่ง โดยให้ความสนใจเป็นพิเศษต่อความต้องการของผู้หญิง เด็กหญิงและกลุ่มที่อยู่ใต้สถานการณ์ที่เปราะบาง ภายในปี ๒๕๗๓</p> <p>๖.๓ ยกระดับคุณภาพน้ำ โดยลดมลพิษ ขจัดกาทิ้งขยะและลดการปล่อยสารเคมีและวัสดุอันตราย ลดสัดส่วนน้ำเสียที่ไม่ผ่านกระบวนการลงครึ่งหนึ่งและเพิ่มการนำกลับมาใช้ใหม่ทั่วโลก ภายในปี ๒๕๗๓</p> <p>๖.๔ เพิ่มประสิทธิภาพการใช้น้ำในทุกภาคส่วน และสร้างหลักประกันว่าจะมีการใช้น้ำและจัดหาน้ำที่ยั่งยืน เพื่อแก้ปัญหาการขาดแคลนน้ำ และลดจำนวนประชาชนที่ประสบความทุกข์จากการขาดแคลนน้ำ ภายในปี ๒๕๗๓</p> <p>๖.๕ ดำเนินการบริหารจัดการทรัพยากรน้ำแบบองค์รวมในทุกระดับรวมถึงผ่านทางความร่วมมือระหว่างเขตแดนตามความเหมาะสม ภายในปี ๒๕๗๓</p> <p>๖.๖ ปกป้องและฟื้นฟูระบบนิเวศที่เกี่ยวข้องกับแหล่งน้ำ รวมถึงภูเขา ป่าไม้ พื้นที่ชุ่มน้ำ แม่น้ำ ชั้นหินอุ้มน้ำและทะเลสาบ ภายในปี ๒๕๖๓</p> <p>๖.a ขยายความร่วมมือระหว่างประเทศและการสนับสนุนการเสริมสร้างขีดความสามารถให้แก่ประเทศกำลังพัฒนาในกิจกรรมและแผนงานที่เกี่ยวข้องกับน้ำและสุขอนามัยซึ่งรวมถึงด้านการเก็บน้ำ การขจัดเกลือการใช้น้ำอย่างมีประสิทธิภาพ การจัดการน้ำเสีย เทคโนโลยีการนำน้ำกลับมาใช้ใหม่</p> <p>๖.b สนับสนุนและเพิ่มความเข้มแข็งในการมีส่วนร่วมของชุมชนท้องถิ่นในการพัฒนาการจัดการน้ำและสุขอนามัย</p>
๗	<p>สร้างหลักประกันว่าทุกคนเข้าถึงพลังงานสมัยใหม่ในราคาที่ สามารถซื้อหาได้ เชื่อถือได้ และยั่งยืน (สร้างหลักประกันให้ทุกคนสามารถเข้าถึงพลังงานสมัยใหม่ที่ยั่งยืนและพึ่งพาได้ในราคาที่ย่อมเยา)</p>	<p>๗.๑ สร้างหลักประกันว่ามีการเข้าถึงบริการพลังงานสมัยใหม่ในราคาที่ สามารถซื้อหาได้ และเชื่อถือได้ ภายในปี ๒๕๗๓</p> <p>๗.๒ เพิ่มสัดส่วนของพลังงานทดแทนในการผสมผสานการใช้พลังงานของโลก ภายในปี ๒๕๗๓</p> <p>๗.๓ เพิ่มอัตราการปรับปรุงประสิทธิภาพการใช้พลังงานของโลกให้เพิ่มขึ้น ๒ เท่า ภายในปี ๒๕๗๓</p> <p>๗.a ยกระดับความร่วมมือระหว่างประเทศในการอำนวยความสะดวกในการเข้าถึงการวิจัยและเทคโนโลยีพลังงานที่สะอาด โดยรวมถึงพลังงานทดแทน ประสิทธิภาพการใช้พลังงาน และเทคโนโลยีเชื้อเพลิงฟอสซิลขั้นสูงและสะอาด และสนับสนุนการลงทุนในโครงสร้างพื้นฐานด้านพลังงานและเทคโนโลยีพลังงานที่สะอาด ภายในปี ๒๕๗๓</p>

เป้าหมายที่	ชื่อเป้าหมาย	เป้าประสงค์
		๗.๖ ขยายโครงสร้างพื้นฐานและพัฒนาเทคโนโลยีสำหรับการจัดส่งบริการพลังงานที่เป็นสมัยใหม่และยั่งยืนให้โดยถ้วนหน้าในประเทศกำลังพัฒนา เฉพาะอย่างยิ่งในประเทศพัฒนาน้อยที่สุดและรัฐกำลังพัฒนาที่เป็นเกาะขนาดเล็กภายในปี ๒๕๗๓
๘	ส่งเสริมการเติบโตทางเศรษฐกิจที่ต่อเนื่อง ครอบคลุม และยั่งยืน การจ้างงานเต็มที่ และมีผลิตภาพและการมีงานที่สมควรสำหรับทุกคน	<p>๘.๑ ทำให้การเติบโตทางเศรษฐกิจต่อหัวประชากรมีความยั่งยืนตามบริบทของประเทศ โดยเฉพาะอย่างยิ่ง ให้ผลิตภัณฑ์มวลรวมในประเทศของประเทศพัฒนาน้อยที่สุด มีการขยายตัวอย่างน้อยร้อยละ ๗ ต่อปี</p> <p>๘.๒ บรรลุการมีผลิตภาพทางเศรษฐกิจในระดับที่สูงขึ้นผ่านการทำให้หลากหลาย การยกระดับเทคโนโลยีและนวัตกรรม รวมถึงการมุ่งเน้นในภาคส่วนที่มีมูลค่าเพิ่มสูงและใช้แรงงานเข้มข้น</p> <p>๘.๓ ส่งเสริมนโยบายที่มุ่งการพัฒนาที่สนับสนุนกิจกรรมที่มีผลิตภาพการสร้างงานที่สมควร การเป็นผู้ประกอบการ การสร้างสรรค์และนวัตกรรม และส่งเสริมการเกิดและการเติบโตของวิสาหกิจรายย่อยขนาดเล็กและขนาดกลาง ซึ่งรวมถึงผ่านทาง การเข้าถึงบริการทางการเงิน</p> <p>๘.๔ พัฒนาความมีประสิทธิภาพในการใช้ทรัพยากรของโลกในการบริโภคและการผลิต และพยายามที่จะตัดความเชื่อมโยงระหว่างการเติบโตทางเศรษฐกิจและการทำให้สิ่งแวดล้อมเสื่อมโทรม ซึ่งเป็นไปตามกรอบการดำเนินงาน ๑๐ ปีของแผนการทำงานเพื่อการบริโภคและการผลิตที่ยั่งยืนโดยมีประเทศที่พัฒนาแล้วเป็นผู้นำในการดำเนินการ ไปจนถึงปี ๒๕๗๓</p> <p>๘.๕ บรรลุการจ้างงานเต็มที่และมีผลิตภาพ และการมีงานที่สมควรสำหรับหญิงและชายทุกคน รวมถึงเยาวชนและผู้มีภาวะทุพพลภาพ และให้มีการจ่ายที่เท่าเทียมสำหรับงานที่มีคุณค่าเท่าเทียมกัน ภายในปี ๒๕๗๓</p> <p>๘.๖ ลดสัดส่วนของเยาวชนที่ไม่มีงานทำ ไม่มีการศึกษาและที่ไม่ได้รับการฝึกอบรม ภายในปี ๒๕๖๓</p> <p>๘.๗ ดำเนินมาตรการโดยทันทีและมีประสิทธิภาพเพื่อขจัดแรงงานบังคับ ยุติความเป็นทาสสมัยใหม่และการค้ามนุษย์ และยับยั้งและกำจัดการใช้แรงงานเด็กในรูปแบบที่เลวร้ายที่สุด ซึ่งรวมถึงการเกณฑ์และการใช้ทหารเด็ก และยุติการใช้แรงงานเด็กในทุกรูปแบบในปี ๒๕๖๘</p> <p>๘.๘ ปกป้องสิทธิแรงงานและส่งเสริมสภาพแวดล้อมในการทำงานที่ปลอดภัยและมั่นคงสำหรับผู้ทำงานทุกคน รวมถึงผู้ทำงานต่างด้าวโดยเฉพาะหญิงต่างด้าว และผู้ทำงานเสี่ยงอันตราย</p>

เป้าหมายที่	ชื่อเป้าหมาย	เป้าประสงค์
		<p>๘.๙ ออกแบบและใช้นโยบายที่ส่งเสริมการท่องเที่ยวที่ยั่งยืนที่จะสร้างงานและส่งเสริมวัฒนธรรมและผลิตภัณฑ์ท้องถิ่น ภายในปี ๒๕๗๓</p> <p>๘.๑๐ เสริมความแข็งแกร่งของสถาบันทางการเงินภายในประเทศเพื่อส่งเสริมและขยายการเข้าถึงการธนาคาร การประกันภัย และบริการทางการเงินแก่ทุกคน</p> <p>๘.a เพิ่มเติมความช่วยเหลือเพื่อการค้า (Aid for Trade) สำหรับประเทศกำลังพัฒนา เฉพาะอย่างยิ่งในประเทศพัฒนาน้อยที่สุด รวมถึงผ่านช่องทางของกรอบการทำงานแบบบูรณาการสำหรับความช่วยเหลือทางวิชาการที่เกี่ยวข้องกับการค้าแก่ประเทศพัฒนาน้อยที่สุด</p> <p>๘.b พัฒนาและทำให้เกิดการดำเนินงานของยุทธศาสตร์โลกสำหรับการจ้างงานในเยาวชนและดำเนินงานตามข้อตกลงเรื่องงานของโลกขององค์การแรงงานระหว่างประเทศ ภายในปี ๒๕๖๓</p>
๙	สร้างโครงสร้างพื้นฐานที่มีความทนทาน ส่งเสริมการพัฒนาอุตสาหกรรมที่ครอบคลุมและยั่งยืน และส่งเสริมนวัตกรรม	<p>๙.๑ พัฒนาโครงสร้างพื้นฐานที่มีคุณภาพ เชื่อถือได้ ยั่งยืนและมีความทนทาน ซึ่งรวมถึงโครงสร้างพื้นฐานของภูมิภาคและที่ข้ามเขตแดน เพื่อสนับสนุนการพัฒนาทางเศรษฐกิจและความเป็นอยู่ที่ดีของมนุษย์ โดยมุ่งเป้าไปที่การเข้าถึงได้ในราคาที่สามารถจ่ายได้และเท่าเทียมสำหรับทุกคน</p> <p>๙.๒ ส่งเสริมการพัฒนาอุตสาหกรรมที่ครอบคลุมและยั่งยืน และภายในปี ๒๕๗๓ ให้เพิ่มส่วนแบ่งของอุตสาหกรรมในการจ้างงานและผลิตภัณฑ์มวลรวมของประเทศ โดยให้เป็นไปตามสถานะแวดล้อมของประเทศ และให้เพิ่มส่วนแบ่งขึ้นเป็น ๒ เท่าในประเทศน่าน้อยที่สุด</p> <p>๙.๓ เพิ่มการเข้าถึงบริการทางการเงินโดยรวมถึงเครดิตในราคาที่สามารถจ่ายได้ให้แก่อุตสาหกรรมและวิสาหกิจขนาดเล็ก โดยเฉพาะในประเทศกำลังพัฒนา และให้เพิ่มการผนวกกลุ่มเหล่านี้เข้าสู่ห่วงโซ่มูลค่าและตลาด</p> <p>๙.๔ ยกระดับโครงสร้างพื้นฐานและปรับปรุงอุตสาหกรรมเพื่อให้เกิดความยั่งยืน โดยเพิ่มประสิทธิภาพการใช้ทรัพยากรและการใช้เทคโนโลยีและกระบวนการทางอุตสาหกรรมที่สะอาดและเป็นมิตรต่อสิ่งแวดล้อมมากขึ้น โดยทุกประเทศดำเนินการตามขีดความสามารถของแต่ละประเทศ ภายในปี ๒๕๗๓</p> <p>๙.๕ เพิ่มทุนการวิจัยทางวิทยาศาสตร์ ยกระดับขีดความสามารถทางเทคโนโลยีของภาคอุตสาหกรรมในทุกประเทศ โดยเฉพาะในประเทศกำลังพัฒนา และให้ภายในปี</p>

เป้าหมายที่	ชื่อเป้าหมาย	เป้าประสงค์
		<p>๒๕๗๓ มีการส่งเสริมนวัตกรรมและให้เพิ่มจำนวนผู้ทำงานวิจัยและพัฒนาต่อประชากร ๑ ล้านคนและการใช้จ่ายในภาคสาธารณะและเอกชนในการวิจัยและพัฒนาให้เพิ่มมากขึ้น</p> <p>๙.๖ อำนาจความสะดวกรวดการพัฒนาโครงสร้างพื้นฐานที่ยั่งยืน และในประเทศกำลังพัฒนา ผ่านทางการยกระดับการสนับสนุนทางการเงินเทคโนโลยีและด้านวิชาการ ให้แก่ประเทศในแอฟริกา ประเทศพัฒนาน้อยที่สุด ประเทศกำลังพัฒนาที่ไม่มีทางออกสู่ทะเล และรัฐกำลังพัฒนาที่เป็นหมู่เกาะขนาดเล็ก</p> <p>๙.๖ สนับสนุนการพัฒนาเทคโนโลยี การวิจัย และนวัตกรรมภายในประเทศในประเทศกำลังพัฒนา รวมถึงการให้มีสภาพแวดล้อมทางนโยบายที่นำไปสู่ความหลากหลายของอุตสาหกรรมและการเพิ่มมูลค่าของสินค้าโภคภัณฑ์</p> <p>๙.๖ การเพิ่มการเข้าถึงเทคโนโลยีด้านข้อมูลและการสื่อสาร และพยายามที่จะจัดให้มีการเข้าถึงอินเทอร์เน็ตโดยถ้วนหน้า และในราคาที่สมารถจ่ายได้สำหรับประเทศพัฒนาน้อยที่สุด ภายในปี ๒๕๖๓</p>
๑๐	ลดความไม่เท่าเทียมทั้งภาคภายในประเทศและระหว่างประเทศ	<p>๑๐.๑ ให้บรรลุอย่างต่อเนื่องและคงการเติบโตของรายได้ในกลุ่มประชากรร้อยละ ๔๐ ที่ยากจนที่สุดในอัตราที่สูงกว่าค่าเฉลี่ยของประเทศ ภายในปี ๒๕๗๓</p> <p>๑๐.๒ ให้อำนาจและส่งเสริมความครอบคลุมด้านสังคม เศรษฐกิจและการเมืองสำหรับทุกคน โดยไม่คำนึงถึงอายุ เพศ ความบกพร่องทางร่างกาย เชื้อชาติ ชาติพันธุ์ แหล่งกำเนิด ศาสนา หรือสถานะทางเศรษฐกิจหรืออื่น ๆ ภายในปี ๒๕๗๓</p> <p>๑๐.๓ สร้างหลักประกันว่าจะมีโอกาสที่เท่าเทียมและลดความไม่เสมอภาคของผลลัพธ์ รวมถึงโดยการขจัดกฎหมาย นโยบาย และแนวปฏิบัติที่เลือกปฏิบัติ และส่งเสริมการออกกฎหมาย นโยบายและการกระทำที่เหมาะสมในเรื่องนี้</p> <p>๑๐.๔ เลือกใช้นโยบาย โดยเฉพาะนโยบายการคลัง ค่าจ้าง และการคุ้มครองทางสังคม และให้บรรลุความเสมอภาคยิ่งขึ้นอย่างต่อเนื่อง</p> <p>๑๐.๕ พัฒนากฎระเบียบและการติดตามตรวจสอบตลาดเงิน และสถาบันการเงินของโลกและเสริมความแข็งแกร่งในการดำเนินการกฎระเบียบดังกล่าว</p> <p>๑๐.๖ สร้างหลักประกันว่าจะมีตัวแทนและเสียงสำหรับประเทศกำลังพัฒนาในการตัดสินใจของสถาบันทางเศรษฐกิจและการเงินระหว่างประเทศเพิ่มมากขึ้น เพื่อให้สถาบันมี</p>

เป้าหมายที่	ชื่อเป้าหมาย	เป้าประสงค์
		<p>ประสิทธิผล เชื่อถือได้ มีความรับผิดชอบและชอบธรรมมากขึ้น</p> <p>๑๐.๗ อำนวยความสะดวกในการอพยพและเคลื่อนย้ายคนให้ เป็นไปด้วย ความสงบ ปลอดภัย เป็นไปตามระเบียบและมีความรับผิดชอบ รวมถึงผ่านทางการดำเนินงานตามนโยบาย ด้านการอพยพที่มีการวางแผนและจัดการที่ดีในเมืองท่า</p> <p>๑๐.a ดำเนินการตามหลักการการปฏิบัติที่เป็นพิเศษและแตกต่างสำหรับประเทศกำลังพัฒนา เฉพาะอย่างยิ่งประเทศ พัฒนาน้อยที่สุด โดยเป็นไปตามความตกลงองค์การการค้าโลก</p> <p>๑๐.b สนับสนุนการให้ความช่วยเหลือเพื่อการพัฒนาอย่างเป็นทางการและการไหลของเงิน ซึ่งรวมถึงการลงทุนโดยตรงจาก ต่างประเทศ ไปยังรัฐที่มีความจำเป็นมากที่สุด เฉพาะอย่างยิ่ง ประเทศกำลังพัฒนาน้อยที่สุด ประเทศในแอฟริกา รัฐกำลัง พัฒนาที่เป็นเกาะขนาดเล็ก และประเทศกำลังพัฒนาที่ไม่มี ทางออกสู่ทะเล โดยให้เป็นไปตามแผนและแผนงานของ ประเทศเหล่านั้น</p> <p>๑๐.c ลดค่าใช้จ่ายในการทำธุรกรรมของการส่งเงินกลับ ประเทศของผู้อพยพ (migrant remittances) ให้ต่ำกว่าร้อยละ ๓ และจัดการชำระเงินระหว่างประเทศ (remittance corridors) ที่มีค่าใช้จ่ายสูงกว่าร้อยละ ๕ ภายในปี ๒๕๗๓</p>
๑๑	ทำให้เมืองและการตั้งถิ่นฐานของมนุษย์มีความปลอดภัยความต้านทานและความยืดหยุ่นต่อการเปลี่ยนแปลงอย่างครอบคลุมและยั่งยืน	<p>๑๑.๑ สร้างหลักประกันว่าจะมีการเข้าถึงที่อยู่อาศัยและบริการพื้นฐานที่พอเพียง ปลอดภัยและในราคาที่สามารถจ่ายได้และยกระดับชุมชนแออัด ภายในปี ๒๕๗๓</p> <p>๑๑.๒ จัดให้มีการเข้าถึงระบบคมนาคมขนส่งที่ยั่งยืน เข้าถึงได้ ปลอดภัยในราคาที่สามารถจ่ายได้สำหรับทุกคน พัฒนาความปลอดภัยทางถนนโดยการขยายการขนส่งสาธารณะ และคำนึงเป็นพิเศษถึงกลุ่มคนที่อยู่ในสถานการณ์ที่เปราะบาง ผู้หญิง เด็ก ผู้มีความบกพร่องทางร่างกาย และผู้สูงอายุ ภายในปี ๒๕๗๓</p> <p>๑๑.๓ ยกกระตือรือร้นการพัฒนาเมืองและขีดความสามารถให้ครอบคลุมและยั่งยืน เพื่อการวางแผนและการบริหารจัดการ การตั้งถิ่นฐานของมนุษย์อย่างมีส่วนร่วม บูรณาการและยั่งยืน ในทุกประเทศ ภายในปี ๒๕๗๓</p> <p>๑๑.๔ เสริมความพยายามที่จะปกป้องและคุ้มครองมรดกทางวัฒนธรรมและทางธรรมชาติของโลก</p> <p>๑๑.๕ ลดจำนวนการตายและจำนวนคนที่ได้รับผลกระทบ และลดการสูญเสียโดยตรงทางเศรษฐกิจที่เกี่ยวกับผลิตภัณฑ์มวลรวมภายในประเทศของโลกที่เกิดจากภัยพิบัติ ซึ่งรวมถึงภัย</p>

เป้าหมายที่	ชื่อเป้าหมาย	เป้าประสงค์
		<p>พิบัติที่เกี่ยวกับน้ำโดยมุ่งเป้าปกป้องคนจนและคนที่อยู่ในสถานการณ์ที่เปราะบาง ภายในปี ๒๕๗๓</p> <p>๑๑.๖ ลดผลกระทบทางลบของเมืองต่อสิ่งแวดล้อมต่อหัว ประชากรโดยรวมถึงการให้ความสนใจเป็นพิเศษต่อคุณภาพอากาศและการจัดการของเสียขององค์กรปกครองส่วนท้องถิ่น และอื่น ๆ ภายในปี ๒๕๗๓</p> <p>๑๑.๗ จัดให้มีการเข้าถึงพื้นที่สาธารณะสีเขียว ที่ปลอดภัย ครอบคลุมและเข้าถึงได้ โดยถ้วนหน้า โดยเฉพาะผู้หญิง เด็ก คนชราและผู้มีความบกพร่องทางร่างกาย ภายในปี ๒๕๗๓</p> <p>๑๑.๑ สนับสนุนการเชื่อมโยงทางเศรษฐกิจ สังคม และ สิ่งแวดล้อมในทางบวกระหว่างพื้นที่เมือง รอบเมือง และชนบท โดยการเสริมความแข็งแกร่งของการวางแผนการพัฒนาในระดับชาติและระดับภูมิภาค</p> <p>๑๑.๒ ภายในปี ๒๕๖๓ เพิ่มจำนวนเมืองและกระบวนการตั้งถิ่นฐานของมนุษย์ที่เลือกใช้และดำเนินการตามนโยบายและแผนที่บูรณาการเพื่อนำไปสู่ความครอบคลุม ความมีประสิทธิผลการใช้ทรัพยากร การลดผลกระทบและปรับตัวต่อการเปลี่ยนแปลงสภาพภูมิอากาศ มีภูมิต้านทานต่อภัยพิบัติ และให้พัฒนาและดำเนินการตามการบริหารความเสี่ยงจากภัยพิบัติแบบองค์รวมในทุกระดับให้เป็นไปตามกรอบการดำเนินงานเซนไดเพื่อการลดความเสี่ยงจากภัยพิบัติ พ.ศ. ๒๕๕๘-๒๕๗๓</p> <p>๑๑.๓ สนับสนุนประเทศพัฒนาน้อยที่สุด รวมถึงผ่านทางความช่วยเหลือทางการเงินและวิชาการ ในการสร้างอาคารที่ยั่งยืน และทนทานโดยใช้วัสดุท้องถิ่น</p>
๑๒	สร้างหลักประกันให้มีแบบแผนการบริโภคและการผลิตที่ยั่งยืน	<p>๑๒.๑ ดำเนินการให้เป็นผลตามกรอบการดำเนินงานระยะ ๑๐ ปีว่าด้วยการผลิตและการบริโภคที่ยั่งยืน ทุกประเทศนำไปปฏิบัติโดยประเทศพัฒนาแล้วเป็นผู้นำ โดยคำนึงถึงการพัฒนาและขีดความสามารถของประเทศกำลังพัฒนา</p> <p>๑๒.๒ บรรลุการจัดการที่ยั่งยืนและการใช้ทรัพยากรทางธรรมชาติอย่างมีประสิทธิภาพ ภายในปี ๒๕๗๓</p> <p>๑๒.๓ ลดขยะเศษอาหารของโลกครึ่งหนึ่งในระดับค้าปลีกและผู้บริโภคและลดการสูญเสียอาหารจากระบบการผลิตและห่วงโซ่อุปทานรวมถึงการสูญเสียหลังการเก็บเกี่ยว ภายในปี ๒๕๗๓</p> <p>๑๒.๔ บรรลุการจัดการสารเคมีและของเสียทุกชนิดในวิธีที่เป็นมิตรต่อสิ่งแวดล้อมตลอดทั้งวงจรชีวิตของสิ่งเหล่านั้น ตามกรอบความร่วมมือระหว่างประเทศที่ตกลงกันแล้วและลดการ</p>

เป้าหมายที่	ชื่อเป้าหมาย	เป้าประสงค์
		<p>ปลดปล่อยสิ่งเหล่านั้นออกสู่อากาศ น้ำและดินอย่างมีนัยสำคัญ เพื่อที่จะลดผลกระทบทางลบที่จะมีต่อสุขภาพของมนุษย์และสิ่งแวดล้อมให้มากที่สุด ภายในปี ๒๕๖๓</p> <p>๑๒.๕ ลดการผลิตของเสียโดยการป้องกัน การลด การแปรรูป เพื่อนำกลับมาใช้ใหม่ และการนำมาใช้ซ้ำ ภายในปี ๒๕๗๓</p> <p>๑๒.๖ สนับสนุนให้บริษัท โดยเฉพาะบริษัทข้ามชาติและบริษัทขนาดใหญ่รับแนวปฏิบัติที่ยั่งยืนไปใช้ และผนวกข้อมูลด้านความยั่งยืนลงในวงจรการรายงานของบริษัทเหล่านั้น</p> <p>๑๒.๗ ส่งเสริมแนวปฏิบัติด้านการจัดซื้อจัดจ้างภาคสาธารณะที่ยั่งยืนตามนโยบายและการให้ลำดับความสำคัญของประเทศ</p> <p>๑๒.๘ สร้างหลักประกันว่าประชามิในทุกแห่งมีข้อมูลที่เกี่ยวข้องและความตระหนักถึงการพัฒนายั่งยืนและวิถีชีวิตที่สอดคล้องกับธรรมชาติ ภายในปี ๒๕๗๓</p> <p>๑๒.๑ สนับสนุนประเทศกำลังพัฒนาในการเสริมความแข็งแกร่งของขีดความสามารถด้านวิทยาศาสตร์และเทคโนโลยีที่จะขับเคลื่อนไปสู่รูปแบบการผลิตและการบริโภคที่ยั่งยืนยิ่งขึ้น</p> <p>๑๒.๒ พัฒนาและดำเนินการใช้เครื่องมือเพื่อจะติดตาม ตรวจสอบผลกระทบของการพัฒนายั่งยืนสำหรับการท่องเที่ยวที่ยั่งยืนที่สร้างงานและส่งเสริมวัฒนธรรมและผลิตภัณฑ์ท้องถิ่น</p> <p>๑๒.๓ ทำให้การอุดหนุนเชื้อเพลิงฟอสซิลที่ไร้ประสิทธิภาพและนำไปสู่การบริโภคที่สิ้นเปลืองมีความสมเหตุสมผล โดยจำกัดการบิดเบือนทางการตลาดโดยให้สอดคล้องกับสถานะแวดล้อมของประเทศ รวมถึงการปรับโครงสร้างภาษีและเลิกการอุดหนุนที่เป็นภัยเหล่านั้นในที่ยังมีการใช้อยู่เพื่อให้สะท้อนผลกระทบต่อสิ่งแวดล้อม โดยคำนึงอย่างเต็มที่ถึงความจำเป็นและเงื่อนไขที่เจาะจงของประเทศกำลังพัฒนาและลดผลกระทบทางลบที่อาจเกิดขึ้นที่จะมีต่อการพัฒนาของประเทศเหล่านั้นในลักษณะที่เป็นการคุ้มครองคนจนและชุมชนที่ได้รับผลกระทบ</p>
๑๓	<p>ปฏิบัติการอย่างเร่งด่วนเพื่อต่อสู้การเปลี่ยนแปลงสภาพภูมิอากาศและผลกระทบที่เกิดขึ้นผ่านการควบคุมการปล่อยแก๊สและการส่งเสริมการพัฒนาพลังงานทดแทน</p>	<p>๑๓.๑ เสริมภูมิทัศน์ด้านทานและขีดความสามารถในการปรับตัวต่ออันตรายและภัยพิบัติทางธรรมชาติที่เกี่ยวข้องกับภูมิอากาศในทุกประเทศ</p> <p>๑๓.๒ บูรณาการมาตรการด้านการเปลี่ยนแปลงสภาพภูมิอากาศในนโยบาย ยุทธศาสตร์ และการวางแผนระดับชาติ</p> <p>๑๓.๓ พัฒนาการศึกษ การสร้างความตระหนักรู้ และขีดความสามารถของมนุษย์และของสถาบันในเรื่องการลดปัญหา</p>

เป้าหมายที่	ชื่อเป้าหมาย	เป้าประสงค์
		<p>การเปลี่ยนแปลงสภาพภูมิอากาศ การปรับตัว การลดผลกระทบ และการเตือนภัยล่วงหน้า</p> <p>๑๓.๑ ดำเนินการให้เกิดผลตามพันธกรณีที่ผูกมัดต่อประเทศพัฒนาแล้วซึ่งเป็นภาคีของอนุสัญญาสหประชาชาติว่าด้วยการเปลี่ยนแปลงสภาพภูมิอากาศ ที่มีเป้าหมายร่วมกันระดมทุนจากทุกแหล่งให้ได้ จำนวน ๑ แสนล้านเหรียญสหรัฐต่อปี ภายในปี ๒๕๖๓ เพื่อจะแก้ปัญหาความจำเป็นของประเทศกำลังพัฒนาในบริบทของการดำเนินการด้านการลดก๊าซเรือนกระจกที่สำคัญและมีความโปร่งใสในการดำเนินงาน และทำให้กองทุน Green Climate Fund ดำเนินงานอย่างเต็มที่ โดยเร็วที่สุดผ่านการให้ทุน (capitalization)</p> <p>๑๓.๒ ส่งเสริมกลไกที่จะเพิ่มขีดความสามารถในการวางแผนและการบริหารจัดการที่เกี่ยวข้องกับการเปลี่ยนแปลงสภาพภูมิอากาศอย่างมีประสิทธิภาพในประเทศพัฒนาน้อยที่สุด และให้ความสำคัญสำคัญต่อผู้หญิงเยาวชน และชุมชนท้องถิ่นและชายขอบ</p>
๑๔	อนุรักษ์และใช้มหาสมุทร ทะเล และทรัพยากรทางทะเลอื่น ๆ อย่างยั่งยืน เพื่อการพัฒนาที่ยั่งยืน	<p>๑๔.๑ ปกป้องและลดมลพิษทางทะเลทุกประเภท โดยเฉพาะจากกิจกรรมบนแผ่นดิน รวมถึงขยะในทะเลและมลพิษจากสารอาหาร (nutrient pollution) ภายในปี ๒๕๖๘</p> <p>๑๔.๒ บริหารจัดการและปกป้องระบบนิเวศทางทะเลและชายฝั่งเพื่อหลีกเลี่ยงผลกระทบทางลบที่มีนัยสำคัญ รวมถึงโดยการเสริมภูมิคุ้มกันและปฏิบัติการเพื่อฟื้นฟู เพื่อบรรลุการมีมหาสมุทรที่มีสุขภาพดีและมีผลผลิต ภายในปี ๒๕๖๓</p> <p>๑๔.๓ ลดและแก้ปัญหาผลกระทบของการเป็นกรดในมหาสมุทร โดยรวมถึงผ่านทาง การเพิ่มพูนความร่วมมือทางวิทยาศาสตร์ในทุกระดับ</p> <p>๑๔.๔ ภายในปี ๒๕๖๓ ให้กำกับอย่างมีประสิทธิภาพในเรื่องการเก็บเกี่ยวและยุติการประมงเกินขีดจำกัด การประมงที่ผิดกฎหมาย ที่ไม่มีการรายงาน และที่ไม่มีการควบคุม และแนวปฏิบัติด้านการประมงที่เป็นไปในทางทำลาย และดำเนินการให้เป็นผลตามแผนการบริหารจัดการที่อยู่บนฐานวิทยาศาสตร์ เพื่อจะฟื้นฟูมวลปลา (fish stock) ในเวลาที่สั้นที่สุดที่จะเป็นไปได้ อย่างน้อยที่สุดในระดับที่สามารถไปถึงจุดสูงสุดที่ให้ผลตอบแทนแบบยั่งยืน (maximum sustainable yield) ตามคุณลักษณะทางชีววิทยาของสัตว์น้ำเหล่านั้น</p> <p>๑๔.๕ ภายในปี ๒๕๖๓ อนุรักษ์พื้นที่ทางทะเลและชายฝั่งอย่างน้อยร้อยละ ๑๐ ให้เป็นไปตามกฎหมายระหว่างประเทศและ</p>

เป้าหมายที่	ชื่อเป้าหมาย	เป้าประสงค์
		<p>ภายในประเทศ และอยู่บนพื้นฐานของข้อมูลทางวิทยาศาสตร์ที่ดีที่สุดที่มีอยู่</p> <p>๑๔.๖ ภายในปี ๒๕๖๓ ยับยั้งรูปแบบการอุดหนุนการประมงบางอย่างที่มีส่วนทำให้เกิดการประมงเกินขีดจำกัด ขจัดการอุดหนุนที่มีส่วนทำให้เกิดการประมงที่ผิดกฎหมาย ที่ไม่มีการรายงาน และที่ไม่มีการควบคุมและระงับการริเริ่มการอุดหนุนในลักษณะดังกล่าว ตระหนักว่าการปฏิบัติที่เป็นพิเศษและแตกต่างที่เหมาะสมและมีประสิทธิผลสำหรับประเทศกำลังพัฒนาและประเทศพัฒนาน้อยที่สุดควรเป็นส่วนควบในการเจรจาการอุดหนุนการประมงขององค์การการค้าโลก</p> <p>๑๔.๗ ภายในปี ๒๕๗๓ เพิ่มผลประโยชน์ทางเศรษฐกิจแก่รัฐกำลังพัฒนาที่เป็นเกาะขนาดเล็กและประเทศพัฒนาน้อยที่สุดจากการใช้ทรัพยากรทางทะเลอย่างยั่งยืน รวมถึงผ่านทางการบริหารจัดการอย่างยั่งยืนในเรื่องการประมง การเพาะเลี้ยงสัตว์น้ำและการท่องเที่ยว</p> <p>๑๔.๘ เพิ่มความรู้ทางวิทยาศาสตร์ พัฒนาขีดความสามารถในการวิจัยและถ่ายทอดเทคโนโลยีทางทะเล โดยคำนึงถึงหลักเกณฑ์และแนวปฏิบัติเกี่ยวกับการถ่ายทอดเทคโนโลยีทางทะเลของคณะกรรมการสมุทรศาสตร์ระหว่างรัฐบาล เพื่อจะพัฒนาคุณภาพของมหาสมุทรและเพิ่มพูนให้ความหลากหลายทางชีวภาพในทะเลมีส่วนสนับสนุนการพัฒนาของประเทศกำลังพัฒนามากขึ้น เฉพาะอย่างยิ่งในรัฐกำลังพัฒนาที่เป็นเกาะขนาดเล็กและประเทศพัฒนาน้อยที่สุด</p> <p>๑๔.๘.๑ จัดให้มีการเข้าถึงทรัพยากรทางทะเลและตลาดสำหรับชาวประมงพื้นบ้านรายเล็ก</p> <p>๑๔.๘.๒ เพิ่มพูนการอนุรักษ์และการใช้มหาสมุทรและทรัพยากรเหล่านั้นอย่างยั่งยืน โดยการดำเนินการให้เกิดผลตามกฎหมายระหว่างประเทศตามที่สะท้อนใน UNCLOS ซึ่งเป็นกรอบทางกฎหมายสำหรับการอนุรักษ์และการใช้มหาสมุทรและทรัพยากรเหล่านั้นอย่างยั่งยืน ตามที่ระบุในย่อหน้าที่ ๑๕๘ ของเอกสาร The Future We Want</p>
๑๕	<p>ฟื้นฟู ปกป้อง และส่งเสริมการใช้ระบบนิเวศบนบกอย่างยั่งยืน การบริหารจัดการป่าไม้ที่ยั่งยืน การต่อต้านการกลายสภาพเป็นทะเลทราย หยุดยั้งการเสื่อมโทรมของที่ดิน</p>	<p>๑๕.๑ สร้างหลักประกันว่าจะมีการอนุรักษ์ การฟื้นฟู และการใช้ระบบนิเวศบนบกและในน้ำจืดในแผ่นดินรวมทั้งบริการทางระบบนิเวศอย่างยั่งยืน เฉพาะอย่างยิ่ง ป่าไม้ พื้นที่ชุ่มน้ำ ภูเขาและเขตแห้งแล้ง โดยเป็นไปตามข้อบังคับภายใต้ความตกลงระหว่างประเทศ ภายในปี ๒๕๖๓</p> <p>๑๕.๒ ส่งเสริมการดำเนินการด้านการบริหารจัดการป่าไม้ทุกประเภทอย่างยั่งยืน หยุดยั้งการตัดไม้ทำลายป่า ฟื้นฟูป่าที่</p>

เป้าหมายที่	ชื่อเป้าหมาย	เป้าประสงค์
	และฟื้นฟูสภาพดิน และหยุดยั้งการสูญเสียความหลากหลายทางชีวภาพ	เสื่อมโทรม และเพิ่มการปลูกป่าและฟื้นฟูป่าทั่วโลก ภายในปี ๒๕๖๓
		๑๕.๓ ต่อสู้การกลายสภาพเป็นทะเลทราย ฟื้นฟูแผ่นดินและดินที่เสื่อมโทรม รวมถึงแผ่นดินที่ได้รับผลกระทบจากการกลายสภาพเป็นทะเลทราย ความแห้งแล้งและอุทกภัย และพยายามที่จะบรรลุถึงโลกที่ไร้ความเสื่อมโทรมของที่ดิน ภายในปี ๒๕๗๓
		๑๕.๔ สร้างหลักประกันว่าจะมีการอนุรักษ์ระบบนิเวศภูเขาและความหลากหลายทางชีวภาพของระบบนิเวศเหล่านั้น เพื่อเพิ่มพูนขีดความสามารถของระบบนิเวศเหล่านั้นที่จะให้ผลประโยชน์อันสำคัญต่อการพัฒนาที่ยั่งยืน ภายในปี ๒๕๗๓
		๑๕.๕ ปฏิบัติการที่จำเป็นและเร่งด่วนเพื่อลดการเสื่อมโทรมของดินที่อยู่ตามธรรมชาติ หยุดยั้งการสูญเสียความหลากหลายทางชีวภาพ และภายในปี ๒๕๖๓ จะปกป้องและป้องกันการสูญพันธุ์ของชนิดพันธุ์ที่ถูกคุกคาม
		๑๕.๖ สร้างหลักประกันว่าจะมีการแบ่งปันผลประโยชน์ที่เกิดจากการใช้ประโยชน์ทรัพยากรพันธุกรรมอย่างเท่าเทียมและยุติธรรม และส่งเสริมการเข้าถึงทรัพยากรเหล่านั้นอย่างเหมาะสม
		๑๕.๗ ปฏิบัติการอย่างเร่งด่วนเพื่อจะยุติการค้าและการขนย้ายชนิดพันธุ์พืชและสัตว์คุ้มครอง และแก้ปัญหาทั้งอุปสงค์และอุปทานต่อผลิตภัณฑ์สัตว์ป่าที่ผิดกฎหมาย
		๑๕.๘ นำมาตรการมาใช้เพื่อป้องกันการนำเข้าและลดผลกระทบของชนิดพันธุ์ต่างถิ่นที่รุกรานในระบบนิเวศบกและน้ำและควบคุมหรือขจัด priority species ภายในปี ๒๕๖๓
		๑๕.๙ บูรณาการมูลค่าของระบบนิเวศและความหลากหลายทางชีวภาพเข้าไปสู่การวางแผน กระบวนการพัฒนายุทธศาสตร์ การลดความยากจนและบัญชีที่ระดับท้องถิ่นและระดับประเทศ ภายในปี ๒๕๖๓
		๑๕.a ระดมและเพิ่มทรัพยากรทางการเงินจากทุกแหล่งเพื่อการอนุรักษ์และการใช้ความหลากหลายทางชีวภาพและระบบนิเวศอย่างยั่งยืน
		๑๕.b ระดมทรัพยากรจากทุกแหล่งและทุกระดับเพื่อสนับสนุนเงินแก่การบริหารจัดการป่าไม้อย่างยั่งยืนและจัดหาแรงจูงใจที่เหมาะสมสำหรับประเทศกำลังพัฒนาให้เกิดความก้าวหน้าในการบริหารจัดการ ซึ่งรวมถึงการอนุรักษ์และการปลูกป่า

เป้าหมายที่	ชื่อเป้าหมาย	เป้าประสงค์
		๑๕.๘ เพิ่มพูนการสนับสนุนในระดับโลกสำหรับความพยายามที่จะต่อสู้การล่าและการเคลื่อนย้ายชนิดพันธุ์คุ้มครอง รวมถึงโดยการเพิ่มขีดความสามารถของชุมชนท้องถิ่น
๑๖	สนับสนุนสังคมที่สงบสุขและครอบคลุมที่เอื้อต่อการพัฒนาที่ยั่งยืน ให้ทุกคนเข้าถึงกระบวนการยุติธรรมและสร้างสถาบันที่มีประสิทธิภาพ รับผิดชอบและทุกคน และทุกคนสามารถเข้าถึงในระดับ	<p>๑๖.๑ ลดความรุนแรงทุกรูปแบบและอัตราการตายที่เกี่ยวข้องในทุกแห่งให้ลดลงอย่างมีนัยสำคัญ</p> <p>๑๖.๒ ขจัดการข่มเหง การใช้หาประโยชน์อย่างไม่ถูกต้อง การค้ามนุษย์และความรุนแรงและการทรมานทุกรูปแบบที่มีต่อเด็ก</p> <p>๑๖.๓ ส่งเสริมนิติธรรมทั้งในระดับชาติและระหว่างประเทศ และสร้างหลักประกันว่าจะมีการเข้าถึงความยุติธรรมอย่างเท่าเทียมแก่ทุกคน</p> <p>๑๖.๔ ลดการลักลอบเคลื่อนย้ายอาวุธและเงิน เสริมความแข็งแกร่งของกระบวนการติดตามและการส่งคืนสินทรัพย์ที่ถูกขโมยไปและต่อสู้กับอาชญากรรมที่จัดตั้งในลักษณะองค์กรทุกรูปแบบ ภายในปี ๒๕๗๓</p> <p>๑๖.๕ ลดการทุจริตในตำแหน่งหน้าที่และการรับสินบนทุกรูปแบบ</p> <p>๑๖.๖ พัฒนาสถาบันที่มีประสิทธิผล มีความรับผิดชอบ และโปร่งใสในทุกระดับ</p> <p>๑๖.๗ สร้างหลักประกันว่าจะมีกระบวนการตัดสินใจที่มีความรับผิดชอบครอบคลุม มีส่วนร่วม และมีความเป็นตัวแทนที่ดี ในทุกระดับการตัดสินใจ</p> <p>๑๖.๘ ขยายและเสริมความแข็งแกร่งของการมีส่วนร่วมของประเทศกำลังพัฒนาในสถาบันโลกาภิบาล</p> <p>๑๖.๙ จัดให้มีเอกลักษณ์ทางกฎหมายสำหรับทุกคน โดยรวมถึงการให้มีสูติบัตร ภายในปี ๒๕๗๓</p> <p>๑๖.๑๐ สร้างหลักประกันว่าสาธารณชนสามารถเข้าถึงข้อมูล และมีการปกป้องเสรีภาพขั้นพื้นฐาน โดยเป็นไปตามกฎหมายภายในประเทศและความตกลงระหว่างประเทศ</p> <p>๑๖.๑๑ เสริมความแข็งแกร่งของสถาบันระดับชาติที่เกี่ยวข้อง โดยรวมถึงกระทำผ่านทางความร่วมมือระหว่างประเทศ เพื่อสร้างขีดความสามารถในทุกระดับ โดยเฉพาะในประเทศกำลังพัฒนา เพื่อจะป้องกันความรุนแรงและต่อสู้กับการก่อการร้ายและอาชญากรรม</p> <p>๑๖.๑๒ ส่งเสริมและบังคับใช้กฎหมายและนโยบายที่ไม่เลือกปฏิบัติเพื่อการพัฒนาที่ยั่งยืน</p>
๑๗	เสริมสร้างความแข็งแกร่ง	๑๗.๑ เสริมความแข็งแกร่งของการระดมทรัพยากรภายในประเทศโดยรวมถึงผ่านทางการสนับสนุนระหว่าง

เป้าหมายที่	ชื่อเป้าหมาย	เป้าประสงค์
	ของกลไกการดำเนินงาน และฟื้นฟูหุ้นส่วนความร่วมมือระดับโลกเพื่อการพัฒนาที่ยั่งยืน	ประเทศไปยังประเทศกำลังพัฒนาเพื่อพัฒนาขีดความสามารถภายในประเทศในการเก็บภาษีและรายได้ของอื่น ๆ ของรัฐ
	๑๗.๒ ประเทศพัฒนาแล้วจะดำเนินการให้เป็นผลตามพันธกรณีเรื่องการให้ความช่วยเหลือเพื่อการพัฒนาอย่างเป็นทางการโดยเต็มที่ โดยรวมถึงพันธกรณีที่ให้ไว้โดยประเทศพัฒนาแล้วหลายประเทศที่จะบรรลุเป้าหมายการมีสัดส่วน ODA/GNI ร้อย ๐.๗ สำหรับให้แก่ประเทศกำลังพัฒนา และมีสัดส่วน ODA/GNI ร้อยละ ๐.๑๕ ถึง ๐.๒๐ สำหรับให้แก่ประเทศพัฒนาน้อยที่สุด โดยสนับสนุนให้ผู้ให้ ๑๐๐A พิจารณาตั้งเป้าหมายที่จะให้มีสัดส่วน ODA/GNI ถึงอย่างน้อยร้อยละ ๐.๒๐ สำหรับให้แก่ประเทศพัฒนาน้อยที่สุด	
	๑๗.๓ ระดมทรัพยากรทางการเงินเพิ่มเติมจากแหล่งที่หลากหลายไปยังประเทศกำลังพัฒนา	
	๑๗.๔ ช่วยประเทศกำลังพัฒนาในการบรรลุความยั่งยืนของหนี้ระยะยาวโดยใช้นโยบายที่ประสานงานกันที่มุ่งส่งเสริมการจัดหาเงินทุนโดยการก่อหนี้ การบรรเทาหนี้และการปรับโครงสร้างหนี้ตามความเหมาะสม และแก้ปัญหาหนี้ต่างประเทศของประเทศที่ยากจนและมีหนี้สินในในระดับเพื่อลดการประสบปัญหาหนี้	
	๑๗.๕ ใช้และดำเนินการให้เกิดผลตามระบอบการส่งเสริมการลงทุนสำหรับประเทศพัฒนาน้อยที่สุด	
	๑๗.๖ เพิ่มพูนความร่วมมือระหว่างประเทศและในภูมิภาคแบบเหนือ-ใต้ ใต้-ใต้ และไตรภาคี และการเข้าถึงวิทยาศาสตร์ เทคโนโลยีและนวัตกรรม และยกระดับการแบ่งปันความรู้ตามเงื่อนไขที่ตกลงร่วมกันโดยรวมถึงผ่านการพัฒนาการประสานงานระหว่างกลไกที่มีอยู่เดิมเฉพาะอย่างยิ่งในระดับของสหประชาชาติ และผ่านทางกลไกอำนวยความสะดวกด้านเทคโนโลยีของโลก	
	๑๗.๗ ส่งเสริมการพัฒนา การถ่ายทอดและการเผยแพร่เทคโนโลยีที่เป็นมิตรกับสิ่งแวดล้อมให้กับประเทศกำลังพัฒนาภายใต้เงื่อนไขที่อำนวยความสะดวกแก่ประเทศกำลังพัฒนารวมทั้งตามเงื่อนไขสิทธิพิเศษตามที่ตกลงร่วมกัน	
	๑๗.๘ ให้ธนาคารเทคโนโลยีและกลไกการเสริมสร้างขีดความสามารถด้านวิทยาศาสตร์ เทคโนโลยีและนวัตกรรมสำหรับประเทศพัฒนาน้อยที่สุดทำงานได้อย่างเต็มที่ ภายในปี ๒๕๖๐ และเพิ่มพูนการใช้เทคโนโลยีสนับสนุนที่สำคัญ (enabling technology) เฉพาะอย่างยิ่งเทคโนโลยีสารสนเทศและการสื่อสาร	

เป้าหมายที่	ชื่อเป้าหมาย	เป้าประสงค์
		๑๗.๙ เพิ่มพูนการสนับสนุนระหว่างประเทศสำหรับการดำเนินการด้านการเสริมสร้างขีดความสามารถที่มีประสิทธิผล และมีการตั้งเป้าในประเทศกำลังพัฒนาเพื่อสนับสนุนแผนระดับชาติที่จะดำเนินงานในทุกเป้าหมายการพัฒนาที่ยั่งยืน รวมถึงผ่านทางความร่วมมือแบบเหนือ-ใต้ ใต้-ใต้ และไตรภาคี
		๑๗.๑๐ ส่งเสริมระบบการค้าพหุภาคีที่เป็นสากล มีกติกา เปิดกว้าง ไม่เลือกปฏิบัติ และเสมอภาค ภายใต้องค์การการค้าโลก โดยรวมถึงผ่านการสิ้นสุดการเจรจาภายใต้วาระการพัฒนารอบโตฮา
		๑๗.๑๑ เพิ่มส่วนแบ่งการส่งออกของประเทศกำลังพัฒนาในการส่งออกทั่วโลกให้สูงขึ้นอย่างมีนัยสำคัญ โดยเพิ่มส่วนแบ่งของประเทศพัฒนาพัฒนาน้อยที่สุดให้สูงขึ้น ๒ เท่าในปี ๒๕๖๓
		๑๗.๑๒ ทำให้เกิดการดำเนินการในเวลาที่เหมาะสมในเรื่องการเข้าถึงตลาดปลอดภาษีและปลอดการจำกัดปริมาณในระยะยาวสำหรับประเทศพัฒนาน้อยที่สุด โดยให้สอดคล้องกับการตัดสินใจขององค์การการค้าโลกโดยรวมถึงการสร้างหลักประกันว่ากว่าด้วยแหล่งกำเนิดสินค้าที่มีการให้สิทธิพิเศษทางการค้าที่ใช้กับประเทศพัฒนาน้อยที่สุดจะมีความโปร่งใสและเรียบง่าย และมีส่วนช่วยอำนวยความสะดวกในการเข้าถึงตลาด
		๑๗.๑๓ เพิ่มพูนเสถียรภาพเศรษฐกิจมหภาคของโลก โดยรวมถึงผ่านทาง การประสาน งานนโยบายและความสอดคล้องเชิงนโยบาย
		๑๗.๑๔ ยกกระดับความสอดคล้องเชิงนโยบายเพื่อการพัฒนาที่ยั่งยืน
		๑๗.๑๕ เคารพพื้นที่ทางนโยบายและความเป็นผู้นำของแต่ละประเทศที่จะสร้างและดำเนินงานตามนโยบายเพื่อการขจัดความยากจนและการพัฒนาที่ยั่งยืน
		๑๗.๑๖ ยกกระดับหุ้นส่วนความร่วมมือระดับโลกเพื่อการพัฒนาที่ยั่งยืนโดยรวมเพิ่มเติมโดยหุ้นส่วนความร่วมมือจากภาคส่วนที่หลากหลายซึ่งจะระดมและแบ่งปันความรู้ ความเชี่ยวชาญ เทคโนโลยี และทรัพยากรเงินเพื่อจะสนับสนุนการบรรลุเป้าหมายการพัฒนาที่ยั่งยืนในทุกประเทศโดยเฉพาะในประเทศกำลังพัฒนา
		๑๗.๑๗ สนับสนุนและส่งเสริมหุ้นส่วนความร่วมมือระหว่างภาครัฐ ภาครัฐ-ภาคเอกชน และประชาสังคม โดยสร้างบนประสบการณ์และกลยุทธ์ด้านทรัพยากรของหุ้นส่วน

เป้าหมายที่	ชื่อเป้าหมาย	เป้าประสงค์
		๑๗.๑๘ ยกระดับการสนับสนุนด้านการเสริมสร้างขีดความสามารถให้กับประเทศกำลังพัฒนา รวมถึงประเทศพัฒนาน้อยที่สุดและรัฐกำลังพัฒนาที่เป็นเกาะขนาดเล็ก ให้เพิ่มการมีอยู่ของข้อมูลที่มีคุณภาพ ทันเวลาและเชื่อถือได้ ที่จำแนกในเรื่องรายได้ เพศ อายุ เชื้อชาติ ชาติพันธุ์ สถานะการอพยพ ความบกพร่องทางร่างกาย ตำแหน่งทางภูมิศาสตร์และคุณลักษณะอื่น ๆ ที่เกี่ยวข้องตามบริบทของประเทศ ภายในปี ๒๕๖๓
		๑๗.๑๙ ต่อยอดจากข้อริเริ่มที่มีอยู่แล้วในการพัฒนาการตรวจวัดความก้าวหน้าของการพัฒนาที่ยั่งยืนที่มีผลต่อผลิตภัณฑ์มวลรวมภายในประเทศ และสนับสนุนการสร้างขีดความสามารถด้านสถิติในประเทศกำลังพัฒนา ภายในปี ๒๕๗๓

๒.๓.๔ ประเด็นการพัฒนากลุ่มจังหวัด/ภาค

กลุ่มที่ ๕ ภาคตะวันออกเฉียงเหนือ

(๔) กลุ่มจังหวัดภาคตะวันออกเฉียงเหนือตอนล่าง ๑ ประกอบด้วย จังหวัดชัยภูมิ จังหวัดนครราชสีมา จังหวัดบุรีรัมย์ และจังหวัดสุรินทร์ โดยให้จังหวัดนครราชสีมาเป็นศูนย์ปฏิบัติการของกลุ่มจังหวัด

กรอบทิศทางการพัฒนาภาคตะวันออกเฉียงเหนือ

๑. **บทบาทของภาค** ภาคตะวันออกเฉียงเหนือเป็นฐานการผลิตการเกษตรทั้งข้าว อ้อย มันสำปะหลัง และเป็นแหล่งผลิตข้าวหอมมะลิที่ดีที่สุดของประเทศ มีทรัพยากรท่องเที่ยวที่หลากหลายและมีสถาบันการศึกษาและสถาบันวิจัยที่มีความสามารถเฉพาะทางที่โดดเด่น แต่มีปัญหาพื้นฐานคือคนมีปัญหาด้านความยากจนและคุณภาพชีวิต ประสบอุทกภัยและภัยแล้งซ้ำซาก และดินคุณภาพต่ำ ดังนั้น การพัฒนาเศรษฐกิจและสังคมภาคตะวันออกเฉียงเหนือจำเป็นต้องแก้ไขปัญหาพื้นฐานโดยใช้ความรู้เทคโนโลยี นวัตกรรม และความคิดสร้างสรรค์ รวมทั้งการใช้ประโยชน์จากการเชื่อมโยงกับประเทศเพื่อนบ้านในการเสริมสร้างความเข้มแข็งเศรษฐกิจภายในภาคให้มีการเจริญเติบโตได้อย่างเต็มศักยภาพ

๒. **ทิศทางการพัฒนาภาค** การพัฒนาภาคตะวันออกเฉียงเหนือกำหนดทิศทางการพัฒนาตามแนวคิดการเป็นฐานการผลิตของประเทศที่เป็นมิตรกับสิ่งแวดล้อม เป็นประตูเชื่อมโยงประเทศเพื่อนบ้านเพื่อสร้างโอกาสในการเพิ่มขีดความสามารถในการแข่งขันและยกระดับคุณภาพชีวิตประชาชน โดยกำหนดทิศทางการพัฒนาภาคตะวันออกเฉียงเหนือ (Northeast Direction) ที่ให้ความสำคัญกับการพัฒนา ๓G ได้แก่

(๑) การเป็นฐานการผลิตของประเทศที่เป็นมิตรกับสิ่งแวดล้อม (Green) เน้นส่งเสริมเกษตรปลอดภัย เกษตรอินทรีย์ ขับเคลื่อนการพัฒนาด้วยโมเดลเศรษฐกิจ BCG (เศรษฐกิจชีวภาพ เศรษฐกิจหมุนเวียน และเศรษฐกิจสีเขียว หรือ Bio Circular Green Economy) และการบริหารจัดการน้ำอย่างยั่งยืน

(๒) การเป็นประตูเชื่อมโยงประเทศเพื่อนบ้าน (Gate) ใช้โอกาสจากการเชื่อมโยงเศรษฐกิจชายแดน ระเบียงเศรษฐกิจพิเศษพัฒนาการค้า การลงทุน การท่องเที่ยว และโลจิสติกส์ และ

(๓) การเพิ่มขีดความสามารถในการแข่งขันและยกระดับคุณภาพชีวิตประชาชน (Growth) ใช้องค์ความรู้ เทคโนโลยี นวัตกรรม และความคิดสร้างสรรค์ในการพัฒนาพื้นที่ระเบียงเศรษฐกิจพิเศษภาค

ตะวันออกเฉียงเหนือ สนับสนุนการพัฒนาศูนย์กลางบริการทางการแพทย์ พัฒนาเศรษฐกิจฐานราก ท่องเที่ยวชุมชน และยกระดับคุณภาพชีวิตของคนทุกช่วงวัย



๓. เป้าหมายรวม

๓.๑ อัตราการเจริญเติบโตทางเศรษฐกิจของภาคตะวันออกเฉียงเหนือขยายตัวเพิ่มขึ้น

๓.๒ สัมประสิทธิ์ความไม่เสมอภาค (Gini Coefficient) ในการกระจายรายได้ของภาค

ตะวันออกเฉียงเหนือลดลง

เป้าหมายการพัฒนาภาค พัฒนาภาคตะวันออกเฉียงเหนือให้เป็น “ศูนย์กลางเศรษฐกิจของอนุภูมิภาคแม่น้ำโขง”

๔. แนวทางการพัฒนา

๔.๑ พัฒนาภาคเกษตรด้วยเทคโนโลยีสมัยใหม่มุ่งสู่ฐานเศรษฐกิจชีวภาพที่มีมูลค่าสูง

๔.๒ บริหารจัดการน้ำให้เพียงพอเพื่อรองรับการพัฒนาเมืองและกิจกรรมทางเศรษฐกิจ

๔.๓ พัฒนาผลิตภัณฑ์พื้นถิ่นไปสู่มาตรฐานสากลเพื่อสร้างเศรษฐกิจในชุมชน

๔.๔ พัฒนาเมือง เขตพัฒนาเศรษฐกิจพิเศษชายแดนและเมืองชายแดน รวมทั้งพื้นที่ ระเบียงเศรษฐกิจพิเศษภาคตะวันออกเฉียงเหนือ (NeEC-Bioeconomy) ให้เป็นพื้นที่เศรษฐกิจหลักของภาค

๔.๕ พัฒนาและส่งเสริมการท่องเที่ยวหลักและแหล่งท่องเที่ยวชุมชนให้ได้มาตรฐาน เพื่อสร้างรายได้ให้กับชุมชน

๔.๖ ยกระดับคุณภาพชีวิตของคนทุกช่วงวัยให้ได้มาตรฐานและแก้ปัญหาความยากจนให้กับผู้มีรายได้น้อยเพื่อลดความเหลื่อมล้ำทางสังคม

๕. ประเด็นการพัฒนากลุ่มจังหวัด

แผนพัฒนากลุ่มจังหวัดภาคตะวันออกเฉียงเหนือตอนล่าง ๑ (นครราชสีมา ชัยภูมิ บุรีรัมย์ สุรินทร์) ภายใต้วิสัยทัศน์ “ศูนย์กลางของเกษตร อุตสาหกรรม ท่องเที่ยวเชิงสร้างสรรค์ อารยธรรมขอม การค้าชายแดน ผลิตภัณฑ์ใหม่ และสังคมเป็นสุข สู่การพัฒนาเศรษฐกิจอย่างยั่งยืน” โดยมีประเด็นการพัฒนา ดังนี้

ประเด็นการพัฒนาที่ ๑ การพัฒนาขีดความสามารถเกษตรกรอุตสาหกรรมครบวงจร
ประเด็นการพัฒนาที่ ๒ การพัฒนาอุตสาหกรรมการท่องเที่ยว การค้าชายแดน และ
 ผลิตภัณฑ์ใหม่

ประเด็นการพัฒนาที่ ๓ ยกระดับการพัฒนาคุณภาพชีวิต

๒.๓.๕ ประเด็นการพัฒนาจังหวัด

เป้าหมายการพัฒนาจังหวัดนครราชสีมา

“มหานครแห่งนวัตกรรม เกษตร อุตสาหกรรม ท่องเที่ยวและกีฬา ก้าวสู่สังคมคุณภาพสูง และ
 การพัฒนาอย่างยั่งยืน”

ประเด็นการพัฒนาจังหวัดนครราชสีมา

๑) ส่งเสริมสินค้าเกษตรพื้นถิ่นสู่เกษตรปลอดภัย เกษตร BCG เพิ่มมูลค่าผลิตภัณฑ์เกษตรด้วย
 นวัตกรรม ผลักดันสินค้าเกษตรปลอดภัยสู่ตลาดโลก

๒) ยกระดับการพัฒนาเศรษฐกิจ อุตสาหกรรม การค้า การลงทุน การท่องเที่ยวและกีฬา
 เศรษฐกิจ BCG สู่เศรษฐกิจฐานความรู้อย่างยั่งยืน

๓) พัฒนาโครงสร้างพื้นฐาน ระบบคมนาคมไร้รอยต่อเชื่อมโยงภูมิภาค เพิ่มประสิทธิภาพการ
 บริหารจัดการภาครัฐแบบบูรณาการสู่การเป็น smart city

๔) เสริมสร้างความมั่นคง ความสงบ และยกระดับคุณภาพชีวิตของประชาชน เพื่อก้าวสู่สังคม
 คุณภาพสูง

๕) ยกระดับการบริหารจัดการทรัพยากรธรรมชาติและสิ่งแวดล้อมอย่างสมดุลอย่างยั่งยืน ส่งเสริมการ
 พัฒนาอุทยานธรณี โบราณสถานคูเมืองโคราช

๒.๓.๖ ประเด็นการพัฒนาท้องถิ่นขององค์กรปกครองส่วนท้องถิ่นในระดับจังหวัด

ประเด็นการพัฒนาที่ ๑ ด้านโครงการตามแนวพระราชดำริ

๑.๑ การบริหารจัดการน้ำตามแนวพระราชดำริ

๑.๒ น้อมนำและเผยแพร่หลักปรัชญาเศรษฐกิจพอเพียง และแนวพระราชดำริ

ประเด็นการพัฒนาที่ ๒ ด้านการพัฒนาคุณภาพชีวิต

๒.๑ ยกระดับคุณภาพการศึกษา พัฒนากำลังคนสมรรถนะสูง ส่งเสริมการเรียนรู้ตลอดชีวิต

๒.๒ ลดความเหลื่อมล้ำ สร้างคนให้มีคุณภาพ

๒.๓ การแก้ไขปัญหาความยากจนอย่างยั่งยืนสร้างโอกาสที่เสมอภาค พัฒนาระบบความ
 คู่ครองทางสังคมให้มีประสิทธิภาพ

๒.๔ พัฒนาระบบสาธารณสุข

๒.๕ ส่งเสริมงานป้องกันแก้ไขปัญหาสุขภาพจิต

๒.๖ ส่งเสริมกีฬาและนันทนาการ

ประเด็นการพัฒนาที่ ๓ ด้านการพัฒนาเศรษฐกิจ

๓.๑ การส่งเสริมการผลิตและการขยายตัวของตลาดสินค้าเกษตรและผลิตภัณฑ์เกษตรแปรรูป
 ที่มีมูลค่าเพิ่มสูง

๓.๒ การส่งเสริมการท่องเที่ยวเชิงวัฒนธรรมและเศรษฐกิจสร้างสรรค์

๓.๓ ยกระดับการผลิต พัฒนาและเพิ่มศักยภาพการผลิตด้านการประมงและทรัพยากรสัตว์น้ำ
 ให้มีความยั่งยืน

ประเด็นการ พัฒนาท้องถิ่น ของ อปท.ใน ระดับจังหวัด	จุดมุ่งหมายการพัฒนา (Goals)	ความคาดหวังความสำเร็จในเชิงเป้าหมาย (Targets)					
		ปี ๗๑-๗๕	ปี ๗๑	ปี ๗๒	ปี ๗๓	ปี ๗๔	ปี ๗๕
		เพิ่มผลผลิตสร้างโอกาส ให้กับคนในชุมชน ๒. พัฒนาแหล่งน้ำโครงข่าย น้ำเพื่อการเกษตร ๓. สร้างงาน สร้างอาชีพ พัฒนาผลิตภัณฑ์และบรรจุ ภัณฑ์ส่งเสริมอาชีพขยาย ตลาดพัฒนาวิสาหกิจชุมชน ๔. ส่งเสริมการท่องเที่ยววิถี ชุมชน วัฒนธรรมประเพณี เส้นทางการท่องเที่ยวสาย วัฒนธรรมอุตสาหกรรม SOFT POWER					
๔. ประเด็นการ พัฒนาด้านการ พัฒนาเมือง	อปท.ดำเนินโครงการ/ กิจกรรม เกี่ยวกับ ๑. พัฒนาโครงสร้างพื้นฐาน ไฟฟ้าแสงสว่าง ๒. โคราชเมืองสีเขียว พื้นที่ ทรัพยากร ธรรมชาติและ สิ่งแวดล้อม ส่งเสริม พลังงานทดแทน ป้องกัน และแก้ไขปัญหาฝุ่น PM ๒.๕ สร้างต้นแบบเมือง คาร์บอนต่ำ ๓. ป้องกันและบรรเทา สาธารณภัย และรักษา ความสงบเรียบร้อย การ ช่วย เหลือประชาชน	ไม่น้อย กว่าร้อยละ ๖๐ ของ อปท. ทั้งหมด	ไม่น้อย กว่าร้อยละ ๖๐ ของ อปท. ทั้งหมด	ไม่น้อย กว่าร้อยละ ๖๐ ของ อปท. ทั้งหมด	ไม่น้อย กว่าร้อยละ ๖๐ ของ อปท. ทั้งหมด	ไม่น้อย กว่าร้อยละ ๖๐ ของ อปท. ทั้งหมด	ไม่น้อย กว่าร้อยละ ๖๐ ของ อปท. ทั้งหมด

๒) ประเด็นการพัฒนาท้องถิ่นและแนวทางการพัฒนาท้องถิ่น

ลำดับ	ประเด็นการพัฒนา ท้องถิ่นของ อปท.ใน ระดับจังหวัด	แนวทางการพัฒนาหรือกลยุทธ์	ความคาดหวังในเชิงพื้นที่ (จำนวน/ปริมาณ)
๑	ประเด็นด้านโครงการตาม แนวพระราชดำริ	๑.๑ การบริหารจัดการน้ำตามแนว พระราชดำริ ๑.๒ น้อมนำและเผยแพร่หลักปรัชญา เศรษฐกิจพอเพียง และแนว พระราชดำริ	องค์กรปกครองส่วนท้องถิ่นมีการดำเนิน โครงการหรือกิจกรรมเกี่ยวกับโครงการ ตามแนวพระราชดำริ ไม่น้อยกว่าร้อยละ ๑๕ ของ อปท.ทั้งหมด
๒	ประเด็นด้านการพัฒนา คุณภาพชีวิต	๒.๑ ยกระดับคุณภาพการศึกษา พัฒนากำลังคนสมรรถนะสูง ส่งเสริม การเรียนรู้ตลอดชีวิต	องค์กรปกครองส่วนท้องถิ่นมีการดำเนิน โครงการหรือกิจกรรมเกี่ยวกับการพัฒนา คุณภาพชีวิต ไม่น้อยกว่าร้อยละ ๗๐ ของ

ลำดับ	ประเด็นการพัฒนา ท้องถิ่นของ อบท.ใน ระดับจังหวัด	แนวทางการพัฒนาหรือกลยุทธ์	ความคาดหวังในเชิงพื้นที่ (จำนวน/ปริมาณ)
		๒.๒ ลดความเหลื่อมล้ำ สร้างคนให้มี คุณภาพ ๒.๓ การแก้ไขปัญหาความยากจน อย่างยั่งยืนสร้างโอกาสที่เสมอภาค พัฒนาระบบความคุ้มครองทางสังคม ให้มีประสิทธิภาพ ๒.๔ พัฒนาระบบสาธารณสุข ๒.๕ ส่งเสริมงานป้องกันแก้ไขปัญหา ยาเสพติด ๒.๖ ส่งเสริมกีฬาและนันทนาการ	อบท.ทั้งหมด
๓	ประเด็นด้านการพัฒนา เศรษฐกิจ	๓.๑ การส่งเสริมการผลิตและการ ขยายตัวของตลาดสินค้าเกษตรและ ผลิตภัณฑ์เกษตรแปรรูปที่มีมูลค่าเพิ่ม สูง ๓.๒ การส่งเสริมการท่องเที่ยวเชิง วัฒนธรรมและเศรษฐกิจสร้างสรรค์ ๓.๓ ยกระดับการผลิต พัฒนาและ เพิ่มศักยภาพการผลิตด้านการประมง และทรัพยากรสัตว์น้ำให้มีความยั่งยืน ๓.๔ พัฒนาแหล่งน้ำ โครงข่ายน้ำเพื่อ การเกษตร	องค์กรปกครองส่วนท้องถิ่นมีการดำเนิน โครงการหรือกิจกรรมเกี่ยวกับการ พัฒนาเศรษฐกิจ ไม่น้อยกว่าร้อยละ ๓๐ ของ อบท.ทั้งหมด
๔	ประเด็นด้านการพัฒนาเมือง	๔.๑ พัฒนาโครงสร้างพื้นฐาน ๔.๒ บำรุงรักษา พื้นฟู ทรัพยากรธรรมชาติและสิ่งแวดล้อม กำจัดขยะมูลฝอยและสิ่งปฏิกูลรวม จัดตั้ง คูและระบบน้ำเสียรวม ๔.๓ ส่งเสริม สนับสนุนงานป้องกัน และบรรเทาสาธารณภัย และการ รักษาความสงบเรียบร้อย	องค์กรปกครองส่วนท้องถิ่นมีการดำเนิน โครงการหรือกิจกรรมเกี่ยวกับการพัฒนา เมือง ไม่น้อยกว่าร้อยละ ๖๐ ของ อบท. ทั้งหมด

๓) จุดยืนการพัฒนาท้องถิ่น

“โคราชโฉมใหม่ คนคุณภาพ ศูนย์รวมเศรษฐกิจการค้า เมืองแห่งการพัฒนาที่ยั่งยืน”

๑. ประเด็นด้านโครงการตามแนวพระราชดำริ
 ๑. การบริหารจัดการน้ำ
 ๒. ส่งเสริม การพัฒนาชุมชนและสังคมตามแนวปรัชญาเศรษฐกิจพอเพียง
๒. ประเด็นด้านการพัฒนาคุณภาพชีวิต
 ๑. พัฒนาระบบสาธารณสุข
 ๒. ยกระดับคุณภาพชีวิต ผู้สูงอายุ เด็ก สตรี ผู้ด้อยโอกาส
 ๓. พัฒนาคุณภาพการศึกษา

๔. รมรณรงค์ป้องกันและแก้ไขปัญหายาเสพติด
๓. ประเด็นด้านการพัฒนาเศรษฐกิจ
๑. เพิ่มขีดความสามารถในการแข่งขัน ด้านเศรษฐกิจ เกษตร อุตสาหกรรม และการท่องเที่ยว ยกกระดับมาตรฐาน การผลิต ส่งเสริมเกษตรทันสมัย ปรับใช้เทคโนโลยี เพื่อลดต้นทุน เพิ่มผลผลิต สร้างโอกาสให้กับคนในชุมชน
๒. พัฒนาแหล่งน้ำ โครงข่ายน้ำเพื่อการเกษตร
๓. สร้างงาน สร้างอาชีพ พัฒนาผลิตภัณฑ์และบรรจุภัณฑ์ส่งเสริมอาชีพ ขยายตลาด พัฒนาวิสาหกิจชุมชน
๔. ส่งเสริมการท่องเที่ยว วิถีชุมชน วัฒนธรรมประเพณีเส้นทางการท่องเที่ยวสาย วัฒนธรรม อุตสาหกรรม SOFT POWER
๔. ประเด็นด้านการพัฒนาเมือง
๑. พัฒนาโครงสร้างพื้นฐาน ไฟฟ้าแสงสว่าง
๒. โครชาเมืองสีเขียว พื้นฟูทรัพยากรธรรมชาติและสิ่งแวดล้อม ส่งเสริมพลังงานทดแทน ป้องกันและแก้ไขปัญหามลพิษ PM ๒.๕ สร้างต้นแบบเมืองคาร์บอนต่ำ
๓. ป้องกันและบรรเทาสาธารณภัย และรักษาความสงบเรียบร้อย การช่วยเหลือประชาชน

๔) สรุปภาพรวมประเด็นการพัฒนาท้องถิ่น

ลำดับ	ประเด็นการพัฒนา ท้องถิ่น ของ อบท. ใน ระดับจังหวัด	จุดมุ่งหมายการพัฒนา (Goals)	ความคาดหวัง (Expect)	หน่วยงาน รับผิดชอบ
๑	ประเด็นด้านโครงการตาม แนวพระราชดำริ	อบท.ดำเนินโครงการ/กิจกรรม เกี่ยวกับการบริหารจัดการน้ำและส่งเสริม การพัฒนาชุมชน และสังคมตามแนว ปรัชญาเศรษฐกิจ พอเพียง	องค์กรปกครองส่วนท้องถิ่นมีการดำเนินโครงการหรือกิจกรรมเกี่ยวกับโครงการตามแนวพระราชดำริ ไม่น้อยกว่าร้อยละ ๑๕ ของ อบท.ทั้งหมด	
๒	ประเด็นด้านการพัฒนา คุณภาพชีวิต	อบท.ดำเนินโครงการ/กิจกรรม เกี่ยวกับ ๑. พัฒนาระบบสาธารณสุข ๒. ยกกระดับคุณภาพชีวิต ผู้สูงอายุ เด็ก สตรี ผู้ด้อยโอกาส ๓. พัฒนาคุณภาพการศึกษา ๔. รมรณรงค์ป้องกันและแก้ไขปัญหายาเสพติด ๕. ส่งเสริมกีฬา นันทนาการ สวนสาธารณะ สถานที่พักผ่อนหย่อนใจ	องค์กรปกครองส่วนท้องถิ่นมีการดำเนินโครงการหรือกิจกรรมเกี่ยวกับการพัฒนาคุณภาพ ไม่น้อยกว่าร้อยละ ๗๐ ของ อบท.ทั้งหมด	
๓	ประเด็นด้านการพัฒนา เศรษฐกิจ	อบท.ดำเนินโครงการ/กิจกรรม เกี่ยวกับ ๑. เพิ่มขีดความสามารถในการแข่งขันด้านเศรษฐกิจ เกษตร อุตสาหกรรม และการท่องเที่ยว ยกกระดับมาตรฐาน การผลิต ส่งเสริมเกษตรทันสมัย ปรับใช้เทคโนโลยี เพื่อลดต้นทุน เพิ่มผลผลิตสร้างโอกาสให้กับคนในชุมชน	องค์กรปกครองส่วนท้องถิ่นมีการดำเนินโครงการหรือกิจกรรมเกี่ยวกับการพัฒนาเศรษฐกิจ ไม่น้อยกว่าร้อยละ ๓๐ ของ อบท.ทั้งหมด	

ลำดับ	ประเด็นการพัฒนา ท้องถิ่น ของ อปท. ใน ระดับจังหวัด	จุดมุ่งหมายการพัฒนา (Goals)	ความคาดหวัง (Expect)	หน่วยงาน รับผิดชอบ
		๒. พัฒนาแหล่งน้ำ โครงข่ายน้ำเพื่อ การเกษตร ๓. สร้างงาน สร้างอาชีพ พัฒนาผลิตภัณฑ์ และบรรจุภัณฑ์ส่งเสริมอาชีพ ขยายตลาด พัฒนาวิสาหกิจชุมชน ๔. ส่งเสริมการท่องเที่ยว วิถีชุมชน วัฒนธรรมประเพณีเส้นทางการท่องเที่ยว สายวัฒนธรรม อุตสาหกรรม SOFT POWER		
๔	ประเด็นด้านการพัฒนา เมือง	อปท.ดำเนินโครงการ/กิจกรรม เกี่ยวกับ ๑. พัฒนาโครงสร้างพื้นฐาน ไฟฟ้าแสงสว่าง ๒. โคราชเมืองสีเขียว พันธุ์ ทรัพยากรธรรมชาติและสิ่งแวดล้อม ส่งเสริม พลังงานทดแทน ป้องกันและแก้ไขปัญหาฝุ่น PM ๒.๕ สร้างต้นแบบเมืองคาร์บอนต่ำ ๓. ป้องกันและบรรเทาสาธารณภัย และ รักษาความสงบเรียบร้อย การช่วยเหลือ ประชาชน	องค์กรปกครองส่วน ท้องถิ่นมีการดำเนิน โครงการหรือกิจกรรม เกี่ยวกับการพัฒนา เมืองไม่น้อยกว่าร้อย ละ ๖๐ ของ อปท. ทั้งหมด	

๒.๔ ประเด็นการพัฒนาท้องถิ่นขององค์กรปกครองส่วนท้องถิ่น

ที่	ประเด็นการพัฒนา ท้องถิ่น	แนวทางการพัฒนาท้องถิ่นหรือกล ยุทธ์	ตัวชี้วัด (KPIs)	จำนวน โครงการ
๑	ด้านโครงสร้างพื้นฐานและ สิ่งสาธารณูปโภค	๑.๑ ส่งเสริมสนับสนุนและ ประสานงานจัดให้มีแหล่งน้ำเพื่อการ อุปโภคบริโภคและการเกษตรกรรม แก้ปัญหาการขาดแคลนน้ำในฤดูแล้ง และน้ำท่วมในฤดูน้ำหลาก	๑. พื้นที่กักเก็บน้ำ เพิ่มขึ้น ๒. ร้อยละของ ประชาชนที่ได้ใช้น้ำ เพื่อการเกษตรและ อุปโภค	๑๒
		๑.๒ ส่งเสริม สนับสนุนและ ประสานงานสร้าง ซ่อมแซม ถนน ภายในหมู่บ้าน และถนนเข้าสู่พื้นที่ การเกษตรกรรม ให้มีสภาพดีใช้ สัญจรไปมาได้สะดวก มีความ ปลอดภัยและความเจริญเติบโตของ ชุมชน	๑. ร้อยละของ ประชาชนในพื้นที่ที่ได้ใช้ ถนนเพื่อขนส่งผลผลิต ทางการเกษตร ๒. ร้อยละความพึง พอใจของผู้ใช้ถนนและ ผู้มีส่วนได้เสีย	๓๕
		๑.๓ จัดให้มีไฟฟ้าสาธารณะภายใน หมู่บ้าน ระหว่างหมู่บ้าน ตามจุด อันตราย และความจำเป็นและ	๑. ร้อยละของพื้นที่จุด เสี่ยง/จุดอันตรายมี ไฟฟ้าส่องสว่าง	๒๑

ที่	ประเด็นการพัฒนา ท้องถิ่น	แนวทางการพัฒนาท้องถิ่นหรือกล ยุทธ์	ตัวชี้วัด (KPIs)	จำนวน โครงการ
		เหมาะสมภายในขอบเขตและอำนาจ ของ อบต.	ครอบคลุมครบ ๑๐๐% ตามที่ได้สำรวจไว้	
			๒. จำนวนกิโลเมตร ของเส้นทางระหว่าง หมู่บ้านที่มีไฟส่องสว่าง ติดตั้งเพิ่มขึ้นในแต่ละปี	
		๑.๔ ดำเนินการปรับปรุงซ่อมแซม ระบบประปาหมู่บ้าน ขุดเจาะบ่อ บาดาล ให้ประชาชนได้มีน้ำสะอาด ได้อุปโภคและบริโภค เพียงพอต่อ ความต้องการของประชาชน ตาม ขอบเขตและอำนาจหน้าที่ของ อบต.	๑. จำนวนครัวเรือนที่มี น้ำประปาใช้	๑๕
		๑.๕. ดำเนินการก่อสร้าง ซ่อมแซม บำรุงรักษา ระบบระบายน้ำ ให้ สามารถระบายน้ำได้อย่างรวดเร็ว รวมถึงการจัดวางระบบป้องกันน้ำ ท่วมขังในพื้นที่ทำการเกษตร และ ชุมชนอย่างเหมาะสม ตามขอบเขต และอำนาจหน้าที่ของ อบต.	๑. จำนวนจุดที่เคยเกิด น้ำท่วมขังซ้ำซากใน พื้นที่เกษตรและชุมชน ต้องลดลง	๑๑
		๑.๖ ปรับปรุงพัฒนาแหล่งน้ำ ธรรมชาติ เพื่อให้ประชาชนได้ใช้ ประโยชน์ในการเกษตรกรรม ตาม ขอบเขตและอำนาจหน้าที่ของ อบต.	๑. ปริมาณความจุน้ำที่ เพิ่มขึ้น	๖
	๒. จำนวนเกษตรกร หรือครัวเรือนที่มีน้ำใช้ ในการเกษตรกรรม อย่างทั่วถึง			
๒	ด้านเศรษฐกิจและการ ท่องเที่ยว	๑.๗ ประสานงานขอรับการ สนับสนุนกับหน่วยงานที่เกี่ยวข้อง เพื่อพัฒนาโครงสร้างพื้นฐานและสิ่ง สาธารณูปโภค	๑. ร้อยละของจำนวน โครงการที่ได้รับการ อนุมัติงบประมาณจาก หน่วยงานภายนอก เทียบกับจำนวน โครงการที่ยื่นขอไป	๓๒
		๒.๑. ส่งเสริม สนับสนุนเพื่อจัดให้มี โครงการของกลุ่มอาชีพต่าง ๆ เพื่อ สร้างรายได้ ลดรายจ่ายของ ประชาชน เช่น กลุ่มอาชีพผู้สูงอายุ กลุ่มพัฒนาสตรี กลุ่มเลี้ยงกบเลี้ยง	๑. สมาชิกกลุ่มอาชีพมี รายได้เพิ่มขึ้น	๑
	๒. สมาชิกกลุ่มอาชีพ สามารถลดรายจ่ายได้			

ที่	ประเด็นการพัฒนา ท้องถิ่น	แนวทางการพัฒนาท้องถิ่นหรือกล ยุทธ์	ตัวชี้วัด (KPIs)	จำนวน โครงการ
		ปลา กลุ่มจักรสาน กลุ่มปศุสัตว์ กลุ่ม ทำปุ๋ย กลุ่มข้าว ผักและผลไม้ ฯลฯ		
		๒.๒. ส่งเสริม พัฒนาอาชีพให้แก่ ประชาชน ทั้งด้านการเกษตร ด้าน อุตสาหกรรมครัวเรือน ส่งเสริมการ ผลิตและพัฒนาคุณภาพสินค้าโอท็อป สินค้าพื้นเมืองให้ได้มาตรฐาน สร้าง รายได้มูลค่าเพิ่มให้กับประชาชนและ ใช้เวลาว่างให้เกิดประโยชน์	๑.จำนวนผลิตภัณฑ์ที่ ได้รับการรับรอง มาตรฐานที่เพิ่มขึ้นใน แต่ละปี ๒.จำนวนรายการ สินค้าที่มีการปรับปรุง รูปแบบบรรจุภัณฑ์ และตราสินค้าให้มี ความทันสมัยและ ดึงดูดการตลาด	๑
		๒.๓. ดำเนินการส่งเสริมจัดตั้งจุด จำหน่ายสินค้าพื้นเมือง สินค้า การเกษตร พืชผักสวนครัว สินค้าโอ ท็อป เพื่อสร้างรายได้ให้แก่ประชาชน ในพื้นที่	๑.จำนวนจุดจำหน่ายที่ ได้รับการจัดตั้งหรือ ปรับปรุงสภาพภูมิทัศน์ ให้ดึงดูดลูกค้า ๒.จำนวนวันที่เปิดทำ การจำหน่าย (เช่น เปิด ทุกวัน หรือตลาดนัด สัปดาห์ละกี่วัน) เพื่อ สร้างการรับรู้ให้ผู้ซื้อ	๑
		๒.๔. ดำเนินการส่งเสริมและ สนับสนุน และประสานงานขอรับ การสนับสนุนจากหน่วยงานที่ เกี่ยวข้องเพื่อพัฒนาแหล่งท่องเที่ยว เชิงอนุรักษ์ธรรมชาติและ เกษตรกรรม แหล่งท่องเที่ยวเชิง สถาปัตยกรรม ศาสนาและ วัฒนธรรม ในตำบลบึงปรือโดย บูรณาการร่วมกับหน่วยงานที่ เกี่ยวข้อง เพื่อให้เกิดการสร้างงาน สร้างรายได้ เช่น วัดเขาตอยเจดีย์ วัด ป่าเกาะแหลม ถ้ำทองวัดวังน้ำโดน และปรับปรุงภูมิทัศน์สระน้ำบ้านบึงปรือ เป็นสถานที่พักผ่อนหย่อนใจและเป็น ที่ออกกำลังกาย เป็นต้น	๑.จำนวนโครงการที่ ได้รับงบประมาณจาก ภายนอก	๑

ที่	ประเด็นการพัฒนา ท้องถิ่น	แนวทางการพัฒนาท้องถิ่นหรือกล ยุทธ์	ตัวชี้วัด (KPIs)	จำนวน โครงการ
		๒.๕. ส่งเสริมและพัฒนาการเกษตร ตามแนวปรัชญาเศรษฐกิจพอเพียง เช่น การปลูกผักสวนครัวในครัวเรือน เป็นต้น	๑. ร้อยละของครัวเรือน ที่มีสวนผักกินได้ ๒. มูลค่ารายจ่ายใน ครัวเรือนที่ลดลงจาก การเก็บผักสวนครัว บริโภคเอง	๑
		๒.๖. ส่งเสริมสนับสนุนให้มีศูนย์ ถ่ายทอดเทคโนโลยีการเกษตรและ พัฒนาควบคุมปัญหาท้องถิ่น	๑. จำนวนเกษตรกรที่ นำเทคโนโลยีหรือภูมิ ปัญญาจากศูนย์ฯ ไป ปรับใช้ในไร่นาของ ตนเองจนเกิดผลผลิตที่ ดีขึ้น	๑
๓	ด้านการพัฒนาการศึกษา ศาสนาและวัฒนธรรม	๓.๑. ส่งเสริมและสนับสนุนพัฒนา การศึกษาระดับปฐมวัยของศูนย์ พัฒนาเด็กเล็ก และการศึกษาตาม อัธยาศัยให้ได้มาตรฐานการศึกษา ให้ มีความพร้อมด้านบุคลากร สถานที่ วัสดุอุปกรณ์ สื่อการเรียนการสอน และอาหารกลางวัน ให้มีมาตรฐาน ก้าวทันต่อเทคโนโลยีที่เปลี่ยนแปลง	๑. ศพด. ทุกแห่งใน สังกัดต้องผ่านการ ประเมินมาตรฐาน สถานศึกษาปฐมวัย แห่งชาติ (หรือจาก สม ศ.) ในระดับ “ดี” ขึ้น ไป	๙
		๓.๒. ส่งเสริมและสนับสนุนทั้งผู้สอน และผู้เรียนและประชาชนมีโอกาส ศึกษาแหล่งเรียนรู้ จัดการอบรมการ ถ่ายทอดความรู้ทางวิชาการต่าง ๆ	๑. ร้อยละของครูและ ดูแลเด็กที่ได้รับการ ฝึกอบรมพัฒนาทักษะ การสอนสมัยใหม่ หรือ ทักษะด้านดิจิทัล (Digital Literacy) อย่าง น้อย ๒ ครั้งต่อปี	๑
		๓.๓. ส่งเสริมและสนับสนุนให้มีลาน กีฬา สถานที่ออกกำลังกาย สถานที่ พักผ่อนหย่อนใจ และจัดกิจกรรม กีฬาและนันทนาการเพื่อสุขภาพตาม ช่วงวัยต่าง ๆ ของประชาชน ทั้งกีฬา สากลและกีฬาพื้นบ้านเพื่อใช้เวลา ว่างให้เกิดประโยชน์	๑. จำนวนหมู่บ้านที่มี ลานกีฬาหรือพื้นที่ออก กำลังกายที่ได้ มาตรฐานและใช้งานได้ จริง ๒. ร้อยละของสถานที่ พักผ่อนหย่อนใจและ ลานกีฬาที่มีสภาพ สมบูรณ์ ปลอดภัย และมีอุปกรณ์กีฬาที่	๓

ที่	ประเด็นการพัฒนา ท้องถิ่น	แนวทางการพัฒนาท้องถิ่นหรือกล ยุทธ์	ตัวชี้วัด (KPIs)	จำนวน โครงการ
		<p>๓.๔ ดำเนินการจัดกิจกรรมเพื่อส่งเสริมการเรียนรู้ของเด็กตามช่วงวัยต่างๆ เช่น กิจกรรมงานวันเด็ก กิจกรรมการเรียนรู้สู่โลกกว้าง เป็นต้น</p>	<p>เพียงพอสอดคล้องความต้องการของประชาชน</p> <p>๑.จำนวนเด็กในพื้นที่เป้าหมาย (ตามช่วงวัย) ที่เข้าร่วมกิจกรรม (เช่น วันเด็ก, ทัศนศึกษา) ไม่น้อยกว่าร้อยละ ๘๐ ของจำนวนเด็กทั้งหมดในตำบล</p> <p>๒.จำนวนประเภทกิจกรรมที่จัดขึ้นครอบคลุมทุกด้าน (เช่น ด้านวิชาการ, ด้านศิลปวัฒนธรรม, ด้านทักษะชีวิต และด้านเทคโนโลยี)</p>	๕
		<p>๓.๕ ส่งเสริมและสนับสนุนให้มีกิจกรรมโครงการด้านการอนุรักษ์สืบสานขนบธรรมเนียมประเพณี ศิลปวัฒนธรรมและภูมิปัญญาท้องถิ่น เช่น งานวันสำคัญของชาติ ศาสนา และพระมหากษัตริย์ วันสงกรานต์ ประเพณีวันลอยกระทง งานประเพณีดอยเจดีย์ และงานปรีวาสกรรมถือนีลปฏิบัติธรรม เป็นต้น</p>	<p>๑.ร้อยละความสำเร็จในการจัดงานประเพณีหลัก</p>	๑๑
๔	<p>ด้านการพัฒนาคุณภาพชีวิตและการป้องกันบรรเทาสาธารณภัย</p>	<p>๔.๑ ส่งเสริมสนับสนุนการพัฒนาศักยภาพความรู้ความสามารถ ความสามัคคี การมีจิตอาสา เพื่อให้อยู่ร่วมกันในสังคมอย่างเป็นสุข ของกลุ่มองค์กรต่าง ๆ เช่น กลุ่มพัฒนาผู้นำชุมชน กลุ่มพัฒนาสตรี กลุ่มผู้สูงอายุ กลุ่มอาสาสมัครป้องกันภัยฝ่ายพลเรือน (อปพร.) ฝ่ายปกครอง เป็นต้น ตามขอบเขตอำนาจหน้าที่ของ อบต.</p>	<p>๑.ร้อยละของผู้นำและสมาชิกที่ผ่านการพัฒนาทักษะ</p> <p>๒.ระดับความรู้ความเข้าใจที่เพิ่มขึ้น</p>	๑
		<p>๔.๒ ส่งเสริมสนับสนุนและประสานโครงการเพื่อปรับสภาพแวดล้อมด้าน</p>	<p>๑.จำนวนบ้านของผู้สูงอายุ ผู้พิการ หรือ</p>	๑

ที่	ประเด็นการพัฒนา ท้องถิ่น	แนวทางการพัฒนาท้องถิ่นหรือกล ยุทธ์	ตัวชี้วัด (KPIs)	จำนวน โครงการ
		ที่อยู่อาศัยให้แก่ผู้ด้อยโอกาส ผู้สูงอายุ ผู้พิการ ผู้ป่วยติดเตียง ที่มี ฐานะยากจน รวมทั้งสนับสนุน อุปกรณ์ และของใช้ที่จำเป็น ตาม ขอบเขตอำนาจหน้าที่ของ อบต.	ผู้ด้อยโอกาส ที่ได้รับ การซ่อมแซมหรือ ปรับปรุง (เช่น ทำราว จับ ทำทางลาด เปลี่ยน โถสุขภัณฑ์) ครบตาม บัญชีรายชื่อผู้ เดือดร้อนที่สำรวจไว้ ๒.ร้อยละของ กลุ่มเป้าหมายที่ได้รับ อุปกรณ์จำเป็น	
		๔.๓ ส่งเสริมสนับสนุนดำเนินการจัด ฝึกอบรมให้ความรู้ ความเข้าใจใน เรื่องการป้องกันและบรรเทา สาธารณภัย และให้การช่วยเหลือ ผู้ประสบภัยพิบัติต่าง ๆ เช่น อุทกภัย วาตภัย อัคคีภัย ภัยแล้ง และ อุบัติเหตุ	๑.ร้อยละของ กลุ่มเป้าหมายที่ผ่าน การอบรม ๒.ระดับความเข้าใจ หลังการอบรม	๓
		๔.๔ ดำเนินการช่วยเหลือประชาชน อย่างเร่งด่วนเวลาที่เกิดสาธารณภัย ต่าง ๆ และจัดทำโครงการฟื้นฟู ผู้ประสบภัย ตามระเบียบและ ข้อกำหนดของทางราชการ	๑.ร้อยละของ เหตุการณ์สาธารณภัย ที่เจ้าหน้าที่สามารถ เข้าถึงพื้นที่และเริ่ม ดำเนินการระงับเหตุได้ ภายในเวลาที่กำหนด	๑
		๔.๕ สนับสนุนการป้องกันและ ควบคุมโรคระบาดต่างๆ ที่ก่อให้เกิด ผลกระทบต่อความเป็นอยู่และ สุขภาพพลานามัยของประชาชน มุ่งเน้นให้ความรู้แก่ประชาชนในการ ป้องกันและเข้าใจในการรักษา สุขภาพอนามัยอย่างทั่วถึง	๑.ร้อยละความ ครอบคลุมของการฉีด วัคซีน/ป้องกันโรค ๒.จำนวนผู้ป่วยโรค ไข้เลือดออกลดลง เมื่อ เทียบกับปีที่ผ่านมา หรือ ไม่พบการแพร่ ระบาดเป็นวงกว้าง (Outbreak) ในชุมชน	๑
		๔.๖ ประสานงานและบูรณาการ ร่วมกับหน่วยงานต่าง ๆ เพื่อขอรับ การสนับสนุน การกู้ชีพกู้ภัยพร้อม อุปกรณ์ สำหรับช่วยเหลือประชาชน	๑.จำนวนรายการ อุปกรณ์ที่ได้รับมอบ จากหน่วยงาน ภายนอก	๓

ที่	ประเด็นการพัฒนา ท้องถิ่น	แนวทางการพัฒนาท้องถิ่นหรือกล ยุทธ์	ตัวชี้วัด (KPIs)	จำนวน โครงการ
		กรณีเกิดภัยพิบัติและอุบัติเหตุ อย่าง เร่งด่วน	๒.จำนวนงบประมาณที่ ประสานขอรับ สนับสนุนจาก หน่วยงาน	
		๔.๗ จัดให้มีการติดตั้งกล้องวงจรปิด ในพื้นที่สาธารณะที่เห็นได้ง่ายและ จำเป็น เช่น ทางแยก จุดเสี่ยง สถานที่ราชการ เพื่อป้องกันและลด ปัญหาอาชญากรรมและรักษาความ ปลอดภัยในชีวิตและทรัพย์สินของ ประชาชนตามขอบเขตอำนาจและ หน้าที่ของ อบต.	๑.ร้อยละของจุดเสี่ยงที่ ได้รับการติดตั้ง ๒.จำนวนกล้องที่ติดตั้ง เพิ่มขึ้น	๑
๕	ด้านการพัฒนาการ สาธารณสุขและ สิ่งแวดล้อม และการ จัดการทรัพยากร ธรรมชาติให้ดำรงความ สมบูรณ์และยั่งยืน	๕.๑ สนับสนุนการดำเนินงานของ กองทุนหลักประกันสุขภาพระดับ ท้องถิ่น อบต.บึงปรือ ให้จัดกิจกรรม รณรงค์ป้องกัน และส่งเสริมความรู้ ความเข้าใจในการดูแลสุขภาพและ ป้องกันโรคต่าง ๆ และพัฒนาสุข ภาวะที่ดีของประชาชนในท้องถิ่น	๑.ร้อยละของ แผนงาน/โครงการที่ ได้รับการอนุมัติ ๒.อัตราการเบิกจ่าย งบประมาณกองทุน	๗
		๕.๒ ส่งเสริมและสนับสนุนการ ป้องกันและระงับโรคติดต่อต่าง ๆ ตลอดจนพัฒนางานด้านสาธารณสุข ให้มีประสิทธิภาพ	๑.ร้อยละของ ประชาชนที่เข้าถึง กิจกรรมรณรงค์ ๒.ระดับความรู้ความ เข้าใจด้านสุขภาพ (Health Literacy)	๓
		๕.๓ ส่งเสริมและสนับสนุนพัฒนา ระบบสาธารณสุขและสิ่งแวดล้อม ตามขอบเขตอำนาจและหน้าที่ของ อบต.	๑.คุณภาพชีวิตของ ประชาชนดีขึ้น	-
		๕.๔ พัฒนาการดูแลสุขภาพ สะอาดในเขต อบต.บึงปรือ โดยการ ส่งเสริมการคัดแยกขยะในครัวเรือน และหน่วยงานราชการในพื้นที่	๑.ร้อยละของครัวเรือน ที่มีการจัดการขยะ อย่างถูกสุขลักษณะ	๑
		๕.๕ ดำเนินการปรับปรุงภูมิทัศน์ใน เขต อบต.บึงปรือให้สวยงาม สะอาด น่าอยู่ น่ามอง	๑.จำนวนกิจกรรมที่จัด ขึ้น	๑

ที่	ประเด็นการพัฒนา ท้องถิ่น	แนวทางการพัฒนาท้องถิ่นหรือกล ยุทธ์	ตัวชี้วัด (KPIs)	จำนวน โครงการ
		๕.๖. ดำเนินการส่งเสริมและสนับสนุนการมีส่วนร่วมของชุมชนในการอนุรักษ์ทรัพยากรธรรมชาติและสิ่งแวดล้อมอย่างยั่งยืน เช่น โครงการบวชป่า ปลูกป่า	๑. ร้อยละของครัวเรือนที่ร่วมกิจกรรมอนุรักษ์	๒
		๕.๗. ส่งเสริมการรณรงค์ปลูกจิตสำนึกของเด็กและเยาวชนและประชาชนในการป้องกันและแก้ไขปัญหาสัตว์เลื้อม	๑. ร้อยละของกลุ่มเป้าหมายที่เข้าร่วมกิจกรรม	๒
		๕.๘. ส่งเสริมการมีส่วนร่วมของประชาชนในการคัดแยกขยะและดูแลรักษาความสะอาด โดยจัดให้มีถังขยะตั้งตามจุดบริการต่าง ๆ	๑. มีการติดตั้งถังขยะแยกประเภท (ขยะทั่วไป, ขยะรีไซเคิล, ขยะอันตราย) ครบทุกหมู่บ้านและจุดบริการสาธารณะสำคัญ (เช่น หน้าตลาด, สระน้ำบึงปรือ) ครบ ๑๐๐% ตามแผนที่กำหนด	๓
		๕.๙. สนับสนุนหรือจัดหาบริการเก็บพร้อมสถานที่จัดเก็บขยะ ศูนย์คัดแยก กระบวนการจัดการทำลายการรีไซเคิล ตามขอบเขตอำนาจและหน้าที่ของ อบต.	๑. มีระบบการจัดเก็บขยะที่ครอบคลุม โดยมีศูนย์คัดแยกขยะที่สามารถแยกขยะเพื่อนำกลับมาใช้ประโยชน์ได้ไม่น้อยกว่าร้อยละ ๓๐ และขยะทั้งหมดในเขตตำบลบึงปรือต้องถูกนำไปกำจัดอย่างถูกวิธีตามหลักสุขาภิบาล	๑
๖	ด้านการบริหารจัดการ	๖.๑. ดำเนินงานโดยจะบริหารงานแบบประชาชนมีส่วนร่วมและยึดหลักการเมืองสมานฉันท์ สามัคคี โปร่งใส ตรวจสอบได้ตามหลักธรรมาภิบาล	๑. ต้องได้รับผลการประเมินคุณธรรมและความโปร่งใสในการดำเนินงานของหน่วยงานภาครัฐ (ITA) ในระดับ "A" หรือ "AA" อย่างต่อเนื่อง ๒. ร้อยละของข้อมูลข่าวสาร (เช่น	๕

ที่	ประเด็นการพัฒนา ท้องถิ่น	แนวทางการพัฒนาท้องถิ่นหรือกล ยุทธ์	ตัวชี้วัด (KPIs)	จำนวน โครงการ
			งบประมาณจัดซื้อจัด จ้าง แผนพัฒนา ท้องถิ่น) ที่มีการ เผยแพร่ผ่านเว็บไซต์ และบอร์ด ประชาสัมพันธ์อย่าง ครบถ้วนและเป็น ปัจจุบัน ๑๐๐%	
		๖.๒. ประชาชนต้องได้รับความ สะดวกรวดเร็วในงานบริการของ อบต. ปราศจากการทุจริตคอร์รัปชั่น ไม่ว่าจะทางตรงหรือทางอ้อมในการ ติดต่อกับทาง อบต.	๑. ร้อยละของงาน บริการ (เช่น การเสีย ภาษีที่ดิน, การขอ อนุญาตก่อสร้าง, การ จดทะเบียนเบี้ยยังชีพ) ที่ดำเนินการเสร็จสิ้น ภายในระยะเวลาที่ กำหนดไว้ในคู่มือ สำหรับประชาชน (เป้าหมาย ๑๐๐%) ๒. จำนวนข้อร้องเรียน เกี่ยวกับเรียกรับ ผลประโยชน์ทั้ง ทางตรงและทางอ้อม ต้องเป็น "ศูนย์"	๒
		๖.๓. ปรับปรุงพัฒนาอาคารสถานที่ อบต. และวัสดุอุปกรณ์ เพื่ออำนวยความสะดวกและให้เกิดประสิทธิภาพ สูงสุดในการให้บริการประชาชน	๑. สำนักงานได้รับการ ปรับปรุงให้มี สภาพแวดล้อมที่ สะอาด เป็นระเบียบ และมีป้ายบอกจุด บริการที่ชัดเจน ๑๐๐%	๓
		๖.๔. กระจายงบประมาณสู่ทุก หมู่บ้านอย่างทั่วถึงเป็นธรรมและตาม ความจำเป็นเร่งด่วน	๑. ทุกหมู่บ้านในเขต ตำบลบึงปรือ (๑๐๐%) จะต้องมีอย่างน้อย ๑- ๒ โครงการที่ได้รับ งบประมาณลงไป ดำเนินการในแต่ละ ปีงบประมาณ	-

ที่	ประเด็นการพัฒนา ท้องถิ่น	แนวทางการพัฒนาท้องถิ่นหรือกล ยุทธ์	ตัวชี้วัด (KPIs)	จำนวน โครงการ
		๖.๕. ส่งเสริมสนับสนุนให้ประชาชนมีส่วนร่วมในการจัดทำแผนพัฒนาติดตาม ประเมินผลการดำเนินงาน เพื่อให้การพัฒนาท้องถิ่นเป็นไปอย่างมีประสิทธิภาพ	๑. ร้อยละของหมู่บ้านที่จัดทำประชาคม ๒. มีการประกาศผลการติดตามและประเมินผลโครงการให้ประชาชนทราบผ่านสื่อต่างๆ	๑
		๖.๖. จัดทำโครงการ อบต.เคลื่อนที่เพื่อบริการด้านต่าง ๆ แก่ประชาชน และรับฟังปัญหาจากประชาชนอย่างทั่วถึง	๑. ร้อยละของหมู่บ้านที่ได้รับการบริการ	๑
		๖.๗. ส่งเสริมสนับสนุนการจัดตั้งศูนย์ไกล่เกลี่ยข้อพิพาทภาคประชาชน ประจำตำบล เพื่อลดความขัดแย้งและส่งเสริมการเข้าถึงกระบวนการยุติธรรมทางเลือกของประชาชน ตามขอบเขตอำนาจและหน้าที่ของ อบต.	๑. ความสำเร็จในการจัดตั้งศูนย์	๑
		๖.๘. ประสานงานความร่วมมือส่วนราชการต่าง ๆ ในพื้นที่ ฝ่ายปกครอง ตำรวจ กลุ่มจิตอาสาต่าง ๆ โดยจัดให้มีการประชุม กิจกรรมสนทนาการสัมมนา แลกเปลี่ยนความคิดเห็น ทำความเข้าใจ เพื่อการพัฒนาท้องถิ่นแบบมีส่วนร่วม ให้บรรลุความสำเร็จอย่างเป็นธรรม โปร่งใส ตรวจสอบได้	๑. จำนวนครั้งของการประชุมบูรณาการร่วม	๑
		๖.๙. จัดตั้งส่วนราชการใหม่หรือปรับปรุงโครงสร้างส่วนราชการตามขอบเขตอำนาจและหน้าที่ของ อบต.	๑. มีโครงสร้างส่วนราชการที่ทันสมัย สอดคล้องกับภารกิจจริง ๑๐๐% โดยภาระค่าใช้จ่ายด้านบุคลากรเป็นไปตามที่กฎหมายกำหนด และสามารถตอบสนองต่อความต้องการของประชาชนได้รวดเร็วและมีประสิทธิภาพมากขึ้น	-

๒.๕ จุดมุ่งหมายการพัฒนาท้องถิ่นในประเด็นการพัฒนา

ประเด็นการพัฒนา ท้องถิ่น	จุดมุ่งหมายการ พัฒนาท้องถิ่น (Goals)	ความคาดหวังความสำเร็จในเชิงเป้าหมาย (Targets)					
		ปี ๗๑-๗๕	ปี ๗๑	ปี ๗๒	ปี ๗๓	ปี ๗๔	ปี ๗๕
๑. ด้านโครงสร้างพื้นฐาน และสิ่งสาธารณูปโภค	๑. มีพื้นที่กักเก็บน้ำที่ เพียงพอต่อความ ต้องการของประชาชน	๑๒	๔	๔	๑	๒	๑
	๒. ก่อสร้างถนนให้ได้ มาตรฐาน	๓๕	๘	๗	๑๒	๘	๖
	๓. จัดให้มีไฟฟ้า สาธารณะ	๒๑	-	๑๑	๕	-	๓
	๔. บริหารจัดการน้ำให้ เหมาะสมกับพื้นที่และ การใช้น้ำที่เหมาะสม	๑๕	๕	๔	๔	๒	-
	๕. ยกระดับคุณภาพ ชีวิตของประชาชนให้ดี ขึ้น	๔๓	๑๑	๑๑	๘	๙	๔
๒. ด้านเศรษฐกิจและการ ท่องเที่ยว	๑. พัฒนาแหล่ง ท่องเที่ยวให้ได้ มาตรฐาน	๑	-	-	-	๑	-
	๒. สร้างรายได้ให้กับ ประชาชนในท้องถิ่น	๕	๕	๔	๔	๔	๔
๓. ด้านการพัฒนาการศึกษา ศาสนาและวัฒนธรรม	๑. จัดกิจกรรมเรียนรู้ อย่างมีประสิทธิภาพทั้ง ในและนอกโรงเรียน	๙	๙	๙	๙	๙	๙
	๒. การบริการสนับสนุน การศึกษาให้ได้ระดับ มาตรฐาน	๑	๑	๑	๑	๑	๑
	๓. สนับสนุน ส่งเสริม กีฬาการแข่งขันกีฬา และความเป็นเลิศใน การเป็นนักกีฬา	๓	๓	๓	๓	๓	๓
	๔. การอนุรักษ์และสืบ สานศาสนา ศิลปวัฒนธรรม ประเพณี ภูมิปัญญา ท้องถิ่น	๑๑	๑๑	๑๑	๑๑	๑๑	๑๑
	๕. ส่งเสริม สนับสนุน การจัดงานวันสำคัญ ของชาติ	๕	๕	๕	๕	๕	๕

ประเด็นการพัฒนา ท้องถิ่น	จุดมุ่งหมายการ พัฒนาท้องถิ่น (Goals)	ความคาดหวังความสำเร็จในเชิงเป้าหมาย (Targets)					
		ปี ๗๑-๗๕	ปี ๗๑	ปี ๗๒	ปี ๗๓	ปี ๗๔	ปี ๗๕
๔. ด้านการพัฒนาคุณภาพ ชีวิตและการป้องกันบรรเทา สาธารณภัย	๑. ป้องกันอุบัติเหตุบน ท้องถิ่นอย่างเป็นระบบ และมีการควบคุมได้ อย่างเหมาะสม	๖	๕	๕	๕	๖	๕
	๒. เด็ก สตรี ผู้สูงอายุ ได้รับการช่วยเหลือ สงเคราะห์อย่าง เหมาะสมและเท่าเทียม กัน	๑	๑	๑	๑	๑	๑
	๓. สร้างการมีส่วนร่วม ของประชาชนเพื่อ จัดการปัญหาและ พัฒนาด้านเศรษฐกิจ สังคม วัฒนธรรม การศึกษาและ สิ่งแวดล้อมอย่างยั่งยืน	๔	๔	๔	๔	๔	๔
๕. ด้านการพัฒนาการ สาธารณสุขและสิ่งแวดล้อม และการจัดการทรัพยากร ธรรมชาติให้ดำรงความ สมบูรณ์และยั่งยืน	๑. เพิ่มพื้นที่สีเขียว และฟื้นฟู ทรัพยากรธรรมชาติ	๒	๒	๒	๒	๒	๒
	๒. สร้างการมีส่วนร่วม ของประชาชนในการ บริหารจัดการขยะมูล ฝอยและแก้ไขปัญหา สิ่งแวดล้อม	๕	๒	๑	๑	๒	๓
	๓. ประชาชนในท้องถิ่น มีสุขภาวะที่ดี	๑๓	๑๒	๑๓	๑๒	๑๒	๑๒
๖. ด้านการบริหารจัดการ	๑. จัดให้มีอาคาร สถานที่ที่เหมาะสม สำหรับการบริหาร ราชการท้องถิ่น	๓	๒	๑	๑	๑	๑
	๒. บริหารงานโปร่งใส มีประสิทธิภาพ เปิด โอกาสให้ประชาชนเข้า มามีส่วนร่วมในการ พัฒนาท้องถิ่น	๑๑	๑๑	๑๑	๑๑	๑๑	๑๑
รวม		๒๐๖	๑๐๑	๑๐๘	๑๐๑	๙๔	๘๖

**** หมายเหตุ** บางโครงการดำเนินการทุกปีงบประมาณ จึงทำให้จำนวนโครงการ ปี ๗๑ รวมกันจนถึงปี ๗๕ ไม่ตรงกับช่องแยกแต่ละปีงบประมาณ

๒.๖ การวิเคราะห์ปัจจัยและสถานการณ์การเปลี่ยนแปลงที่มีผลต่อการพัฒนาท้องถิ่น

ลำดับ	ประเด็นการพัฒนาท้องถิ่น	หลักการวิเคราะห์	ผลการวิเคราะห์	ผลกระทบ
๑	ด้านโครงสร้างพื้นฐานและ สิ่งสาธารณูปโภค	<p>PDCA/ PESTEL Analysis/ การบริหารจัดการห่วงโซ่อุปทาน (Supply Chain Management : SCM)/SWOT Analysis เป็นเครื่องมือที่ใช้เพื่อการพัฒนาโครงสร้างพื้นฐานและเพิ่มมูลค่าผลผลิตทางการเกษตรนอกจากนี้ ยังใช้ PESTEL Analysis ในการวิเคราะห์โดยกำหนดให้</p> <p>P: Politic หรือการเมือง การกำหนดนโยบายของรัฐบาล และผู้บริหารท้องถิ่นมีส่วนสำคัญของการดำเนินการพัฒนาโครงสร้างพื้นฐานและเพิ่มมูลค่าผลผลิตทางการเกษตร</p> <p>E : Economics หรือ เศรษฐศาสตร์ การได้รับการจัดสรรงบประมาณส่งผลกระทบต่อการบริหารงานการจัดสรรงบประมาณ การได้รับงบประมาณส่งผลกระทบต่อการบริหารงานในการพัฒนาโครงสร้างพื้นฐานและเพิ่มมูลค่าผลผลิตทางการเกษตร</p> <p>S : Social หรือสังคมที่เกี่ยวกับการเอื้ออำนวยต่อการพัฒนาการพัฒนาโครงสร้างพื้นฐานและเพิ่มมูลค่าผลผลิตทางการเกษตร</p> <p>T: Technology หรือ เทคโนโลยีที่นำมาวิเคราะห์ว่าเกี่ยวข้องกับการบริการการอำนวยความสะดวกให้แก่ประชาชนมากน้อยเพียงใดเพื่อการพัฒนาโครงสร้าง</p>	<p>๑. พบว่า ผลของการใช้ห่วงโซ่อุปทาน (Supply Chain Management : SCM) (๑) จะช่วยลดภาระการสนองตอบความต้องการของประชาชนได้ในระดับหนึ่ง การบริหารจัดการห่วงโซ่อุปทานที่มีประสิทธิภาพช่วยลดการบริการและการจัดบริการสาธารณะ</p> <p>(๒) เพิ่มประสิทธิภาพการปรับปรุงกระบวนการต่าง ๆ ในห่วงโซ่อุปทานช่วยเพิ่มประสิทธิภาพในการทำงานให้เกิดประโยชน์สูงสุดต่อประชาชนในท้องถิ่น</p> <p>(๓) เพิ่มความพึงพอใจของประชาชน การบริการสาธารณะตรงตามเวลาและตรงตามความต้องการของประชาชนช่วยเพิ่มความพึงพอใจ</p> <p>(๔) สร้างความได้เปรียบทางการพัฒนาท้องถิ่นการมีห่วงโซ่อุปทานที่มีประสิทธิภาพช่วยให้องค์การบริหารส่วนตำบลบึงปรือมีความได้เปรียบในการแข่งขันการบริการ การอำนวยความสะดวก และการจัดบริการสาธารณะ และ</p> <p>(๕) ลดความเสี่ยง การบริหารจัดการความเสี่ยงในห่วงโซ่อุปทานช่วยลดผลกระทบจากเหตุการณ์ที่ไม่คาดฝัน (Risk Reduction)</p>	<p>๑. พบว่า ผลกระทบห่วงโซ่อุปทาน (Supply Chain Management : SCM) ด้านผลกระทบหลักต่อการกิจและการบริการสาธารณะจะนำไปสู่ผลกระทบต่อการค้าของประชาชนในท้องถิ่นในส่วนหนึ่งของโครงสร้างพื้นฐานและแหล่งน้ำ</p> <p>๒. ผลกระทบเชิงบวก (๑) ด้านเศรษฐกิจ มีการกระตุ้นการเติบโตเพิ่มขีดความสามารถในการแข่งขัน ลดต้นทุนการขนส่งพืชผลการเกษตรดึงดูดการลงทุน</p> <p>(๒) ด้านสังคม ทำให้เกิดเพิ่มการเข้าถึงบริการพื้นฐาน เช่น น้ำ ไฟ การศึกษา สุขภาพในการยกระดับคุณภาพชีวิต ลดความเหลื่อมล้ำสร้างโอกาสทางเศรษฐกิจและสังคมให้ชุมชน และ</p> <p>(๓) ด้านสิ่งแวดล้อม มีการพัฒนาโครงสร้างพื้นฐานที่ยั่งยืน ส่งเสริมพลังงานหมุนเวียน สร้างพื้นที่สีเขียวในท้องถิ่น</p> <p>๓. ผลกระทบเชิงบวก</p>

ลำดับ	ประเด็นการพัฒนา ท้องถิ่น	หลักการวิเคราะห์	ผลการวิเคราะห์	ผลกระทบ
		<p>พื้นฐานและเพิ่มมูลค่าผลผลิตทางการเกษตร</p> <p>E : Environmental หรือ สิ่งแวดล้อม เป็นปัจจัยปัจจัยด้านสิ่งแวดล้อมเกี่ยวข้องโดยตรงกับผลกระทบต่อระบบนิเวศในท้องถิ่นเมื่อมีการพัฒนาโครงสร้างพื้นฐานและเพิ่มมูลค่าผลผลิตทางการเกษตร และ</p> <p>L : Legal หรือกฎหมาย ซึ่งปัจจัยเรื่องกฎหมาย ระเบียบต่าง ๆ นั้น มักจะต้องนำมาประเมินควบคู่ไปกับแผนพัฒนาท้องถิ่น การจัดทำงบประมาณรายจ่ายนโยบายของผู้บริหารท้องถิ่นให้สอดคล้องกับอำนาจหน้าที่ขององค์การบริหารส่วนตำบลบึงปรือ</p> <p>SWOT Analysis เป็นการวิเคราะห์สภาพองค์การบริหารส่วนตำบลบึงปรือ หรือหน่วยงานที่เป็นสำนัก กอง ฝ่ายต่าง ๆ เพื่อค้นหาจุดแข็ง จุดอ่อน หรือสิ่งที่อาจเป็นปัญหาสำคัญในการดำเนินงานสู่สภาพที่ต้องการในอนาคตสำหรับการพัฒนาท้องถิ่น</p> <p>S (Strengths) - จุดแข็ง : สิ่งที่ยังคงทำได้มีข้อได้เปรียบเหนือคู่แข่ง (ปัจจัยภายใน)</p> <p>W (Weaknesses) - จุดอ่อน : สิ่งที่ยังคงขาดหรือทำไม่ได้ดีเป็นข้อเสียเปรียบ (ปัจจัยภายใน)</p> <p>O (Opportunities) - โอกาส : ปัจจัยภายนอกที่เอื้ออำนวยต่อองค์กรสามารถนำมาใช้สร้างความได้เปรียบได้</p>	<p>๒. พบว่า โครงสร้างพื้นฐานที่ตื้นตันต้องครอบคลุม เชื่อมโยงและมีประสิทธิภาพ เพื่อให้เศรษฐกิจดำเนินไปอย่างรวดเร็ว และประชาชนใช้ถนนสัญจรไปมาได้สะดวก เหมาะแก่การเดินทาง๓. พบว่า การพิจารณาที่รอบด้านโดยเฉพาะการพัฒนาที่คำนึงถึงทั้งประโยชน์ทางเศรษฐกิจและผลกระทบต่อสังคมและสิ่งแวดล้อม เพื่อให้เกิดการพัฒนายั่งยืนจริงๆ และผลเสียที่จะเกิดขึ้นจากการพัฒนาโครงสร้างพื้นฐานด้วย</p> <p>๔. พบว่า ด้านการบริการและการจัดการนั้น ความครบถ้วนและรวดเร็วมีส่วนสำคัญต่อการให้บริการที่ตรงตามความต้องการ เสร็จสมบูรณ์ และรวดเร็ว ทั้งนี้ ห่วงโซ่คุณค่า (Value Chain) จะเป็นการพิจารณาถึงโครงการสำคัญตลอดถึงรายละเอียดของโครงการ กล่าวคือ ตั้งแต่การวางแผนพัฒนา การออกแบบ การก่อสร้าง และการบริหารจัดการเพื่อรักษาคุณค่าความยั่งยืนของโครงการหรือผลผลิตและเป้าหมายที่ได้รับ</p> <p>๕. พบว่า ด้านเศรษฐกิจและสังคม การขับเคลื่อนเศรษฐกิจจะช่วยให้เพิ่มขีดความสามารถในการแข่งขัน ลดความเหลื่อมล้ำ สร้างงานในท้องถิ่น และคุณภาพชีวิต จะทำให้ประชาชนในหมู่บ้าน ตำบลหรือชุมชนเข้าถึงบริการโครงสร้างพื้นฐานได้อย่างรวดเร็ว เช่น ระบบประปา แหล่งน้ำ ถนน ไฟฟ้า สุขภาพ การศึกษา สิ่งแวดล้อม ฯลฯ</p>	<p>(Positive Impacts/Solutions) ประกอบด้วย</p> <p>(๑) การสร้างมูลค่าเพิ่มด้วยการแปรรูป เช่น ประชาชนมีรายได้เพิ่มขึ้น ลดระยะเวลาการเดินทาง มีแหล่งน้ำที่เพียงพอต่อความต้องการทางการเกษตรและอุปโภค</p> <p>(๒) เกษตรผสมผสาน เช่น ช่วยบรรเทาผลกระทบจากโลกร้อน โดยพิจารณาพืชสัตว์ ประมงร่วมกัน เกิดการหมุนเวียนการประกอบอาชีพ</p> <p>การเกษตร และ</p> <p>(๓) การปรับตัวด้านสิ่งแวดล้อม เช่น หากมีการปรับตัวเร็ว ของบุคลากรก็สามารถสร้างแต้มต่อทางการจัดการบริการสาธารณะ การอำนวยความสะดวกให้กับประชาชนได้</p> <p>๔. ผลกระทบเชิงลบ ประกอบด้วย</p> <p>(๑) ด้านสิ่งแวดล้อม เช่น การก่อสร้างและกิจกรรมที่เกี่ยวข้องสร้างเสียงรบกวน ทำลายสภาพแวดล้อม ส่งผลต่อความหลากหลายทางชีวภาพ เสียงดัง กีดขวางการจราจร</p> <p>อุปสรรคในการเดินทางทาง พื้นผิว</p>

ลำดับ	ประเด็นการพัฒนา ท้องถิ่น	หลักการวิเคราะห์	ผลการวิเคราะห์	ผลกระทบ
		<p>T (Threats)</p> <p>- ภัยคุกคาม : ปัจจัยภายนอกที่อาจก่อให้เกิดปัญหา หรือเป็นอุปสรรคต่อความสำเร็จขององค์กรเพื่อวางแผนพัฒนาให้ตรงจุดใช้ห่วงโซ่อุปทาน (Supply Chain Management : scm) ในการเพิ่มมูลค่าผลผลิตทางการเกษตร โดยกำหนดให้มีการวางแผน (Planning) การกำหนดแนวทางการพัฒนาท้องถิ่นหรือกลยุทธ์เพื่อจัดทำโครงการพัฒนาท้องถิ่นสำหรับห่วงโซ่อุปทานการที่เกิดจากปัญหาและความต้องการของประชาชนและการตอบสนองความต้องการได้จริงจากการประเมิน คัดเลือก (Sourcing) การจัดหาวัตถุดิบและส่วนประกอบต่าง ๆ ที่จำเป็นในการพัฒนาท้องถิ่น โครงการต่าง ๆ ที่ต้องกระจายให้ครอบคลุมทั่วถึง (Distribution) ไปยังพื้นที่ได้อย่างรวดเร็วตามความต้องการของประชาชน (People's needs หรือ Public demands/Customer Demand Management) การสร้างความสัมพันธ์ที่ดีกับประชาชนและผู้มีส่วนได้เสีย (Relationship Management) เพื่อการได้เปรียบกับองค์กรอื่น ๆ ในห่วงโซ่อุปทาน (Manufacturing) การผลิตด้านบริการสาธารณะการบริการให้มีประสิทธิภาพสูงสุดต่อประชาชนในท้องถิ่น</p>	<p>และเชื่อมโยงกันได้ดีขึ้น</p> <p>๖. พบว่าการพัฒนาโครงสร้างพื้นฐานและการจัดให้มีแหล่งน้ำเพื่อการเกษตรและอื่น ๆ นั้น จะช่วยเพิ่มมูลค่าผลผลิตทางการเกษตรต้องช่วยเหลือเรื่องน้ำ ส่งเสริมพืชน้ำน้อย เน้นการแปรรูปและการสร้างมูลค่าเพิ่ม การจัดการความเสี่ยง เช่น วางแผนการผลิตให้สอดคล้องกับสภาพอากาศและตลาดของท้องถิ่นและตลาดกลาง</p> <p>๗. พบว่า การเพิ่มมูลค่าผลผลิตทางการเกษตร จะก่อให้เกิดการผลิต ปริมาณผลผลิตต่อพื้นที่ ประเภทของพืช/สัตว์ปัจจัยการผลิตที่ดี ในเรื่องของต้นทุนการผลิต จะเห็นถึงต้นทุนคงที่และผันแปรการใช้ที่ดินในท้องถิ่น และมีการเพิ่มมูลค่าการผลิตที่เกิดจากการพัฒนาโครงสร้างพื้นฐาน</p> <p>๘. พบว่า ด้านสิ่งแวดล้อมและธรรมาภิบาล (ESG) Environment/ Social/ Governance คือ แนวคิดการดำเนินธุรกิจที่มุ่งเน้นความยั่งยืน โดยนับถึง ๓ มิติหลัก ได้แก่ สิ่งแวดล้อม (E) สังคม (S) และการบริหารจัดการ (G) นั้น พบว่าโครงสร้างพื้นฐานสีเขียวคือ การออกแบบที่ต้องคำนึงถึงผลกระทบต่อสิ่งแวดล้อม เช่น พลังงานสะอาด การจัดการน้ำที่ดีตั้งแต่ต้นจนจบ ในการบริหารที่ต้องสร้างความยืดหยุ่น (Resilience) จะต้องมีกรอบการทำงานให้ทนทานต่อภัยธรรมชาติที่จะ</p>	<p>ทางเดินริมคลองงดิน ทุดตัวจากการขุดลอกคลอง และ</p> <p>(๒) ปัญหาสังคม เช่น มีการคอร์รัปชันในโครงการโครงสร้างพื้นฐานกีดกันเกษตรกร โครงสร้างพื้นฐานที่ไม่เพียงพอ มีการจำกัดโอกาสทางเศรษฐกิจและคุณภาพชีวิตของประชาชนในท้องถิ่น</p> <p>๕. ผลกระทบเชิงลบ (Negative Impacts) (๑) ผลผลิตทางการเกษตร เช่น การเปลี่ยนแปลงสภาพภูมิอากาศ ภัยแล้ง น้ำท่วมอุทกภัยสูงชัน ทำให้ผลผลิตลดลง (ข้าว/พืชไร่ ฯลฯ) และสร้างความเสียหายทางเศรษฐกิจจำนวนมาก (๒) ต้นทุนการผลิตสูง เช่น การนำเข้าและใช้สารเคมีกำจัดศัตรูพืชเพิ่มขึ้น และค่าจ้างฉีดพ่นเพิ่มต้นทุนอีก (๓) การแข่งขัน มีการปลูกพืชผลทางการเกษตรชนิดเดียวกันมากเกินไปจนความจำเป็นของตลาด (๔) การสูญเสียความหลากหลายทางชีวภาพ เช่น ส่งผลกระทบต่อ การผสมเกสรและศัตรูพืชต่อธรรมชาติ ลดความยืดหยุ่นของระบบเกษตร และ</p>

ลำดับ	ประเด็นการพัฒนา ท้องถิ่น	หลักการวิเคราะห์	ผลการวิเคราะห์	ผลกระทบ
			เกิดขึ้นและเปลี่ยนแปลงได้ ตามสภาพอากาศ ในด้านธรร มาภิบาลนั้นมีการวางแผนและ ดำเนินงานโปร่งใส ตรวจสอบ ได้ ไม่ใช่แค่การทำโครงสร้าง พื้นฐานให้เสร็จจกนจากนี้ ยัง ใช้ในการวิเคราะห์โดย กำหนดให้หลักธรรมาภิบาล หรือ Good Governance : GG	(๕) ปัญหาโครงสร้าง เช่น เกษตรกรรายได้ ต่ำ ขาดการสร้าง มูลค่าเพิ่ม และปัญหา แรงงานสูงวัยและขาด แคลนแรงงานรุ่นใหม่ ประชาชนในท้องถิ่น ไม่ได้รับโอกาสในการ จ้างงาน
๒	ด้านเศรษฐกิจและการ ท่องเที่ยว	ใช้แนวคิด PDCA/PESTEL Analysis/SWOT Analysis PDCA มีการจัดทำแผน (Plan) นำแผนไปปฏิบัติโดย จัดทำเป็นงบประมาณรายจ่าย (Do) มีการตรวจสอบการ ดำเนินการ (Check) และมี การปรับปรุง (Act) PDCA เป็นเครื่องมือที่ใช้เพื่อ สนับสนุน ส่งเสริมการจัด กิจกรรมท่องเที่ยว และการ พัฒนาและปรับปรุงโครงสร้าง พื้นฐานและสิ่งอำนวยความสะดวก ให้เพียงพอและได้ มาตรฐานนอกจากนี้ยังใช้ใน การวิเคราะห์อีกด้วย นอกจากนี้ ยังใช้ PESTEL Analysis ในการวิเคราะห์ โดยกำหนดให้ P : Politic หรือการเมือง การ กำหนดนโยบายของรัฐบาล และผู้บริหารท้องถิ่นมีส่วน สำคัญของการดำเนินการ พัฒนาแหล่งท่องเที่ยวใน ท้องถิ่นและสร้างรายได้จาก แหล่งท่องเที่ยวให้ประชาชน ในท้องถิ่น E: Economics หรือ เศรษฐศาสตร์ การได้รับการ จัดสรรงบประมาณส่งผลต่อ การบริหารงานการจัดสร งบประมาณ การได้รับ	๑. พบว่า มีข้อจำกัด เช่น การ เข้าถึง สิ่งอำนวยความสะดวก ที่เหมาะสมกับการท่องเที่ยว และต้องมีสิ่งดึงดูดใจ การ เข้าถึง สิ่งอำนวยความสะดวก และโครงสร้างพื้นฐาน เพื่อ พัฒนาและบริหารจัดการ แหล่งท่องเที่ยวให้มีคุณภาพ และตอบสนองนักท่องเที่ยวให้ ได้ดีที่สุด ๒. พบว่า ต้องมีสิ่งดึงดูดใจ นักท่องเที่ยว (Attraction) ประกอบด้วย (๑) ลักษณะทางกายภาพ เช่น ความสวยงามของธรรมชาติ ความสมบูรณ์ของสภาพเดิม (๒) คุณค่า เช่น มี ประวัติศาสตร์ วัฒนธรรม ประเพณี ภูมิปัญญาท้องถิ่น และ (๓) มีกิจกรรม เช่น ความ น่าสนใจของกิจกรรม นันทนาการ การเรียนรู้วิถีชีวิต ของประชาชนในท้องถิ่น การ มีส่วนร่วมของชุมชนท้องถิ่น ๓. พบว่า สิ่งอำนวยความสะดวก (Amenities) ประกอบด้วย (๑) โครงสร้างพื้นฐาน เช่น ไฟฟ้า น้ำประปา ระบบสื่อสาร และ	๑. ความไม่สมดุลใน การกำหนดแหล่ง ท่องเที่ยวสำคัญกับ ความต้องการของคน ในชุมชนและความ ต้องการของ นักท่องเที่ยวจะ ก่อให้เกิดความเหลื่อม ล้ำในการพัฒนาแหล่ง ท่องเที่ยว ไม่สนอง ต่อความต้องการ ของนักท่องเที่ยว และ ไม่ก่อให้เกิดการสร้าง รายได้ในชุมชนอย่าง ทั่วถึงและเป็นธรรม ๒. การท่องเที่ยวส่งผล กระทบต่อ (๑) สิ่งแวดล้อมเกิด การสะสมของขยะเกิด มลพิษและการใช้ ทรัพยากรที่ไม่สมดุล กับระบบนิเวศ (๒) สังคมและ วัฒนธรรม ทำให้วิถี ชีวิตเปลี่ยน ประชาชน ในท้องถิ่นเดือดร้อน จากปัญหาการท่องเที่ยว สิ่งแวดล้อมเป็นพิษ (๓) เศรษฐกิจ เกิด ปัญหาค่าครองชีพสูง การกระจุกตัวของ รายได้ และ

ลำดับ	ประเด็นการพัฒนา ท้องถิ่น	หลักการวิเคราะห์	ผลการวิเคราะห์	ผลกระทบ
		<p>งบประมาณส่งผลกระทบต่อการบริหารงานในการจัดการแหล่งท่องเที่ยว</p> <p>S : Social หรือสังคมที่เกี่ยวกับการเอื้ออำนวยต่อการพัฒนาเป็นแหล่งท่องเที่ยว รวมถึงการมีทัศนคติต่อการใช้ชีวิตเพื่อบริการต่อนักท่องเที่ยว และการสร้างวัฒนธรรมการท่องเที่ยว</p> <p>T : Technology หรือเทคโนโลยีที่นำมาวิเคราะห์ว่าเกี่ยวข้องกับการบริการ การอำนวยความสะดวกให้แก่ประชาชนอย่างน้อยเพียงใดเพื่อการท่องเที่ยว</p> <p>E : Environmental หรือสิ่งแวดล้อม เป็นปัจจัยด้านสิ่งแวดล้อมเกี่ยวข้องโดยตรงกับผลกระทบต่อระบบนิเวศในท้องถิ่น และผลกระทบต่อการพัฒนาแหล่งท่องเที่ยว และ</p> <p>L : Legal หรือกฎหมาย ซึ่งปัจจัยเรื่องกฎหมาย ระเบียบต่าง ๆ นั้นมักจะต้องนำมาประเมินควบคู่ไปกับแผนพัฒนาท้องถิ่น การจัดทำงบประมาณรายจ่ายนโยบายของผู้บริหารท้องถิ่นให้สอดคล้องกับอำนาจหน้าที่ขององค์การบริหารส่วนตำบลบึงปรือ และ</p> <p>SWOT Analysis เป็นการวิเคราะห์สภาพองค์การบริหารส่วนตำบลบึงปรือ หรือหน่วยงานที่เป็นสำนัก กอง ฝ่าย ต่าง ๆ เพื่อค้นหาจุดแข็ง จุดอ่อน หรือสิ่งที่อาจเป็นปัญหาสำคัญในการดำเนินงานสู่สภาพที่ต้องการในอนาคตสำหรับการพัฒนาท้องถิ่น S (Strengths)</p>	<p>(๒) การบริการ เช่น ที่พัก ร้านอาหาร ร้านขายของที่ระลึก ห้องน้ำ เจ้าหน้าที่ห้องน้ำนักท่องเที่ยว ต้องอำนวยความสะดวกและบริการให้ทั่วถึง</p> <p>๔. พบว่า การเข้าถึง (Accessibility) ประกอบด้วย</p> <p>(๑) เส้นทาง เช่น คุณภาพถนน ป้ายบอกทาง ความสะดวกในการเดินทาง (รถยนต์ส่วนตัว รถขนส่งสาธารณะ) และ</p> <p>(๒) ความปลอดภัย เช่น ความปลอดภัยในการเดินทางสู่แหล่งท่องเที่ยวต้องได้รับการพัฒนาและจัดทำให้มีความพร้อม</p> <p>๕. พบว่า การจัดกิจกรรม (Activities) นั้น ควรต้องประกอบด้วย</p> <p>(๑) ความหลากหลาย เช่น กิจกรรมที่หลากหลาย ที่เป็นกิจกรรมระยะสั้น กิจกรรมเชิงเกษตร/อินทรีย์ กิจกรรมเกี่ยวกับประเพณี และ (๒) การมีส่วนร่วม เช่น การได้ทดลองทำสิ่งต่าง ๆ การเรียนรู้ ธรรมชาติท้องถิ่น หรือวิถีท้องถิ่น</p> <p>๖. พบว่า บริการเสริม/การบริการทั่วไป (Ancillary Services) / การรับรู้ (Awareness) ประกอบด้วย</p> <p>(๑) การประชาสัมพันธ์ เช่น การให้ข้อมูล การสื่อสาร และ</p> <p>(๒) การบริการ เช่น การต้อนรับ การให้ข้อมูลข่าวสาร มีส่วนสำคัญต่อการท่องเที่ยวและสร้างรายได้</p>	<p>(๔) ปัญหาการจัดการ เช่น นักท่องเที่ยวล้นเมือง/Overtourism โครงสร้างพื้นฐานไม่เพียงพอ ขาดนโยบายต่อเนื่องของผู้บริหารท้องถิ่นและข้าราชการไม่เข้าใจบทบาทหน้าที่ และไม่มีความรู้ ทักษะ การปฏิบัติเพื่อพัฒนาแหล่งท่องเที่ยว</p> <p>๓. ผลกระทบต่อสิ่งแวดล้อม</p> <p>(๑) ทางบวกเกิดกระตุ้นให้เกิดการอนุรักษ์เพื่อตึงตูดนักท่องเที่ยว และ</p> <p>(๒) ทางลบ เกิดมลพิษ เช่น ปัญหาขยะ น้ำเสีย อากาศจากขนส่งหรือการเดินทางด้วยรถยนต์หรือการเปลี่ยนแปลงสภาพภูมิอากาศจากการเดินทาง การทำลายทรัพยากรธรรมชาติ ความเสียหายต่อระบบนิเวศ</p> <p>๔. ผลกระทบทางเศรษฐกิจทางบวก เช่น เป็นการสร้างรายได้เข้าหมู่บ้าน ตำบล อำเภอ และจังหวัดสร้างงาน เช่น มีโรงแรม บ้านพัก รีสอร์ท ร้านอาหาร ร้านค้าขนส่ง มีการกระจายรายได้สู่หมู่บ้านหรือชุมชน พัฒนาสาธารณสุขภาคพื้นฐานและผลกระทบทางเศรษฐกิจทางลบ</p>

ลำดับ	ประเด็นการพัฒนา ท้องถิ่น	หลักการวิเคราะห์	ผลการวิเคราะห์	ผลกระทบ
		<p>- จุดแข็ง : สิ่งที่ยังทำได้ดี มีข้อได้เปรียบเหนือคู่แข่ง (ปัจจัยภายใน)</p> <p>W (Weaknesses) จุดอ่อน : สิ่งที่ยังขาดหรือทำได้เป็นข้อเสียเปรียบ (ปัจจัยภายใน)</p> <p>O (Opportunities) โอกาส : ปัจจัยภายนอกที่เอื้ออำนวยต่อองค์กรสามารถนำมาใช้สร้างความได้เปรียบได้</p> <p>T (Threats) – ภัยคุกคาม : ปัจจัยภายนอกที่อาจก่อให้เกิดปัญหา หรือเป็นอุปสรรคต่อความสำเร็จขององค์กร</p>		<p>ทำให้ค่าครองชีพสูงขึ้น เช่น ราคาที่ดิน บ้าน สินค้า เศรษฐกิจพึ่งพา การท่องเที่ยวมากเกินไปเสี่ยงต่อความผันผวนของรายได้และการดำรงชีวิตของประชาชนในพื้นที่แหล่งท่องเที่ยว</p> <p>๕. ผลกระทบทางสังคมและวัฒนธรรม (๑) ทางบวก มีการแลกเปลี่ยนวัฒนธรรม ส่งเสริมการอนุรักษ์ ประเพณีท้องถิ่นสร้างความภาคภูมิใจในท้องถิ่น มีความสัมพันธ์ที่ดีระหว่างนักท่องเที่ยวกับประชาชนในพื้นที่ท่องเที่ยว และ (๒) ทางลบปัญหาวัฒนธรรมท้องถิ่น ถูกลดทอนเพื่อขาย (Commercialization of culture) ความขัดแย้งระหว่างคนในพื้นที่กับนักท่องเที่ยว อาชญากรรมเพิ่มขึ้น ความวุ่นวาย การเปลี่ยนแปลงค่านิยมต่าง ๆ</p> <p>๖. ผลกระทบด้านการจัดการและการดำรงชีวิตในทางบวก มีการพัฒนาโครงสร้างพื้นฐานให้ได้มาตรฐาน เช่น ถนน น้ำไฟ และในทางลบ เกิดความแออัดในแหล่งท่องเที่ยว การสึกหรอของโครงสร้างพื้นฐาน</p>

ลำดับ	ประเด็นการพัฒนา ท้องถิ่น	หลักการวิเคราะห์	ผลการวิเคราะห์	ผลกระทบ
				การขาดสมดุลระหว่าง ประชาชนในท้องถิ่นกับ การท่องเที่ยวความทำ หายในการบริหาร จัดการทรัพยากรของ องค์การบริหารส่วน ตำบลบึงปรือ
๓	ด้านการพัฒนาการศึกษา ศาสนาและวัฒนธรรม	ใช้แนวคิด PDCA/SWOT Analysis/ทฤษฎีการเรียนรู้ ของผู้เรียน (Learning Theories)/ ทฤษฎีการบริหาร จัดการองค์กร (Organizational Management Theories) PDCA มีการจัดทำแผน (Plan) นำแผนไปปฏิบัติโดย จัดทำเป็นงบประมาณ รายจ่าย (Do) มีการตรวจสอบ การดำเนินการ (Check) และม ีการปรับปรุง (Act) PDCA จึง เป็นเครื่องมือที่ใช้เพื่อปรับปรุง กระบวนการทำงานอย่างเป็น ระบบ จึงได้ผลว่าต้องสนับสนุน พัฒนา ปรับปรุงสิ่งอำนวยความสะดวกและโครงสร้างพื้นฐานที่ เอื้อต่อการเรียนรู้ โดยใช้ทฤษฎี การเรียนรู้ของผู้เรียน (Learning Theories) โดย กำหนดให้เกิดการเรียนรู้จาก ประสบการณ์จริง การลงมือ ทำ และการไตร่ตรอง ผู้เรียน สร้างความรู้เองจาก ประสบการณ์ เรียนรู้จากการ สังเกตและปฏิสัมพันธ์ทาง สังคมการใช้ทฤษฎีการบริหาร จัดการองค์กร (Organizational Management Theories) ส่งผลให้เกิดกรอบในการบริหาร จัดการให้เป็นระบบ เน้นความ ยืดหยุ่น การมีส่วนร่วม และการ พัฒนาบุคลากรการใช้ SWOT	๑. พบว่า ความไม่พร้อมของ สถานที่ดำเนินการจัดทำ กิจกรรม การเรียนการสอนของ บุคลากรทางการศึกษาและ นักเรียนที่ไม่ครอบคลุมหรือไม่มี อาจส่งผลต่อการเรียนรู้ได้ ๒. พบว่า ปัญหาหลักๆ ในการ จัดการเรียนรู้ ประกอบด้วย (๑) ด้านทรัพยากรและ สิ่งแวดล้อม พบว่าโรงเรียนขาด แคลนอาคารสถานที่ สื่อการ สอน อุปกรณ์เทคโนโลยีและ (๒) ด้านครูปครูและสังคม พบว่าผู้ปกครองไม่สนับสนุน การศึกษาเนื่องจากมีปัญหาทาง เศรษฐกิจ ปัญหาสังคมในร อบครัว และพบว่านักเรียนที่อยู่ใน ครอบครัวยากจน และการ เผชิญในความยากจนมักมา เรียนด้วยความลำบากและ เผชิญกับความท้าทายมากกว่า เพื่อนร่วมชั้นเรียน ๓. พบว่า ปัญหาด้านการ บริหารจัดการและองค์กร ประกอบด้วย (๑) โครงสร้างการบริหารงาน พบว่าขาดประสิทธิภาพและ ประสิทธิผล (๒) บุคลากร พบว่าขาด ผู้เชี่ยวชาญ/ผู้รับผิดชอบ โดยตรงในการจัดการเรียนการ สอน (๓) สถานที่และสิ่งอำนวยความสะดวก พบว่าไม่เพียงพอหรือไม่	๑. อาคารอเนกประสงค์ หรืออาคารเรียน-สอน ไม่ได้มาตรฐาน ส่งผล ต่อการศึกษาและการ จัดทำกิจกรรมต่าง ๆ ๒. ผลกระทบเชิงบวก จากการจัดการศึกษาที่ ดี ส่งผลให้ (๑) ต่อบุคคล เกิดการ พัฒนาทักษะคิด วิเคราะห์ความคิด สร้างสรรค์ มี ความมั่นใจ มีทักษะ ชีวิต มีการเตรียมพร้อม สู่อาชีพได้อย่างถูกต้อง และส่งผลให้ (๒) ต่อสังคม เกิดการ ขับเคลื่อนนวัตกรรม ความก้าวหน้าทางคม ลดความเหลื่อมล้ำทาง สังคมและการศึกษาใน ท้องถิ่น ๓. ผลกระทบด้านบวก ในประโยชน์ใช้สอย เช่น เพิ่มพื้นที่สำหรับ กิจกรรมต่าง ๆ (๑) ได้จัดกิจกรรม การ ออกกำลังกายได้ใน สถานที่เดียวกัน (๒) การจัดการพื้นที่ ช่วยให้บริหารจัดการ พื้นที่ได้ดีขึ้น หากมีการ จัดระเบียบที่ดี และ (๓) ส่งเสริมเศรษฐกิจ/ สังคม รองรับกิจกรรม

ลำดับ	ประเด็นการพัฒนา ท้องถิ่น	หลักการวิเคราะห์	ผลการวิเคราะห์	ผลกระทบ
		<p>Analysis เป็นการวิเคราะห์สภาพองค์การบริหารส่วนตำบล บึงปรือ หรือหน่วยงานที่เป็นสำนัก กอง ฝ่ายต่าง ๆ เพื่อค้นหาจุดแข็ง จุดอ่อนหรือสิ่งที้อาจเป็นปัญหาสำคัญในการดำเนินงานสู่สภาพที่ต้องการในอนาคตสำหรับการพัฒนาท้องถิ่น</p> <p>S (Strengths) – จุดแข็ง : สิ่งที้องค์กรทำได้ดี มีข้อได้เปรียบเหนือคู่แข่ง (ปัจจัยภายใน)</p> <p>W (Weaknesses) -จุดอ่อน : สิ่งที้องค์กรขาดหรือทำไม่ได้ดี เป็นข้อเสียเปรียบ (ปัจจัยภายใน)</p> <p>O (Opportunities) - โอกาส : ปัจจัยภายนอกที่เอื้ออำนวยต่อองค์กรสามารถนำมาใช้สร้างความสำเร็จได้เปรียบได้</p> <p>T (Threats) – ภัยคุกคาม : ปัจจัยภายนอกที่อาจก่อให้เกิดปัญหา หรือเป็นอุปสรรคต่อความสำเร็จขององค์กร การวิเคราะห์ผู้เรียนและจัดการเรียนรู้เป็น</p> <p>(๑) การประเมินและรวบรวมข้อมูลโดยใช้ผลการประเมิน สังเกตพฤติกรรมรับฟังความคิดเห็น และใช้เทคโนโลยีช่วย</p> <p>(๒) วิเคราะห์จุดแข็ง/จุดอ่อน : หาความ - แตกต่างและจัดกลุ่มผู้เรียนตามความต้องการ</p> <p>(๓) ออกแบบการสอนที่มีการสร้างกิจกรรมที่หลากหลาย</p> <p>(๔) จัดกิจกรรมการเรียนรู้โดยเน้นให้ผู้เรียนสร้างความรู้เอง (Constructivism) มีปฏิสัมพันธ์และส่วนร่วมและ</p> <p>(๕) ประเมินและปรับปรุงโดยมี</p>	<p>เหมาะสมกับการเรียนการสอน และ</p> <p>(๔) งบประมาณพบว่า มีการจัดสรรไม่เพียงพอหรือไม่เหมาะสม</p> <p>๕. พบว่า ความล้มเหลวทางด้านความรู้ ความเข้าใจทั้งในของด้านการวางแผนการกำหนดนโยบายและวิธีการปฏิบัติ หากขาดหรือไม่มีความรู้ ความเข้าใจที่เพียงพอหรือขาดประสบการณ์ ความรู้ทางด้านกฎหมาย ระเบียบกฎเกณฑ์ต่าง ๆ ก็อาจเป็นช่องโหว่ที่ทำให้การบริหารงานขององค์การบริหารส่วนตำบลบึงปรือดำเนินการไม่เป็นไปตามวัตถุประสงค์และเป้าหมายที่กำหนดไว้</p>	<p>ชุมชน พัฒนาพื้นที่ให้เป็นแหล่งค้าขายสินค้าในชุมชนได้</p> <p>๕. ผลกระทบด้านลบส่งผลให้</p> <p>(๑) ปัญหาสิ่งแวดล้อมมีฝุ่นละอองเสียงดังจากการก่อสร้างส่งผลต่อสุขภาพทางเดินหายใจและระบบประสาทของบุคลากรทางการศึกษา นักเรียน และเกิดขยะสะสมจากการก่อสร้าง</p> <p>(๒) ชุมชนและสังคมเกิดปัญหาความปลอดภัยจากการก่อสร้าง อันตรายจากเครื่องจักรการพังถล่มของอาคารและ</p> <p>(๓) ผลกระทบทางเศรษฐกิจ อาจมีปัญหาเรื่องการทุจริตในการจัดซื้อจัดจ้างโครงการที่ดำเนินการได้</p> <p>๖. การไม่ปฏิบัติตามกฎหมาย ระเบียบของราชการอาจส่งผลกระทบต่อ การกระทำความผิดต่อการใช้อำนาจหน้าที่ขององค์การบริหารส่วนตำบลบึงปรือ</p>

ลำดับ	ประเด็นการพัฒนา ท้องถิ่น	หลักการวิเคราะห์	ผลการวิเคราะห์	ผลกระทบ
		การทดสอบผลลัพธ์และนำข้อมูลมาพัฒนาการสอนอย่างต่อเนื่อง		
๔	ด้านการพัฒนาคุณภาพชีวิตและการป้องกันบรรเทาสาธารณภัย	<p>ใช้แนวคิด DCA/PESTEL Analysis/SWOT Analysis PDCA มีการจัดทำแผน (Plan) นำแผนไปปฏิบัติโดยจัดทำเป็นงบประมาณรายจ่าย (Do) มีการตรวจสอบการดำเนินการ (Check) และมีการปรับปรุง (Act) PDCA จึงเป็นเครื่องมือที่ใช้เพื่อการรักษาความสงบเรียบร้อยและความปลอดภัยในชีวิตและทรัพย์สิน การป้องกันอุบัติเหตุอุบัติภัยและป้องกันบรรเทาสาธารณภัย รวมถึงการส่งเสริมและสนับสนุน เด็ก สตรี คนพิการ คนชรา ผู้ด้อยโอกาส และประชาชนในสังคมให้มีคุณภาพชีวิตที่ดีอีกด้วย</p> <p>นอกจากนี้ ยังใช้ PESTEL Analysis ในการวิเคราะห์โดยกำหนดให้</p> <p>P : Politic หรือการเมือง การกำหนดนโยบายของรัฐบาลและผู้บริหารท้องถิ่นมีส่วนสำคัญของการดำเนินการสร้างความเข้มแข็งของชุมชนและบริหารท้องถิ่นมีส่วนสำคัญของการดำเนินการสร้างความเข้มแข็งของชุมชนและพัฒนาคุณภาพชีวิต</p> <p>E : Economics หรือ เศรษฐศาสตร์ การได้รับการจัดสรรงบประมาณส่งผลต่อการบริหารงานการสร้างความเข้มแข็งของชุมชนและพัฒนาคุณภาพชีวิต</p> <p>S : Social หรือสังคมที่เกี่ยวกับการสร้างความ</p>	<p>๑. พบว่า การขาดความเข้มแข็งของชุมชนซึ่งเกิดจากผู้นำชุมชนที่ไม่มีความรู้ความสามารถ ความเข้าใจในการพัฒนาท้องถิ่น ส่งผลต่อความเข้มแข็งของชุมชน</p> <p>๒. พบว่า การมีส่วนร่วมในกิจกรรมของประชาชนส่งผลต่อการพัฒนาคุณภาพชีวิตและเกิดการสร้างสัมพันธภาพที่ดี เกิดภาพลักษณ์ที่ดีต่อองค์การบริหารส่วนตำบลบึงปรือ</p> <p>๓. พบว่า การบริหารจัดการชุมชนที่ไม่ยึดกฎหมายระเบียบ หรือไม่กำหนดข้อบังคับที่ชัดเจนอาจส่งผลต่อการใช้จ่ายงบประมาณที่ฟุ่มเฟือย ไม่คุ้มค่า และไม่เกิดผลสัมฤทธิ์ตามภารกิจที่กำหนดไว้</p> <p>๔. พบว่า การเรียนรู้ร่วมกันของประชาชนในชุมชน และการสร้างปัญญาท้องถิ่นเพื่อให้เกิดวัฒนธรรมชุมชนนั้น หากใช้แนวคิดเชิงวิเคราะห์ที่ไม่สอดคล้องกับสิ่งที่มีอยู่จริง ที่เกิดจากงานภาครัฐหรือองค์การบริหารส่วนตำบลบึงปรืออาจก่อให้เกิดการพัฒนาท้องถิ่นไม่เป็นที่ตามความต้องการ ตามความคาดหวังของประชาชนในท้องถิ่นได้</p> <p>๕. พบว่า การพัฒนาคุณภาพชีวิตของประชาชนในท้องถิ่นที่จะมีความสุขได้นั้น หากขาดการส่งเสริมและพัฒนาคุณภาพชีวิต ให้มีความมั่นคงทั้งต่อตนเองครอบครัว ชุมชน</p>	<p>๑. เส้นทางคมนาคมไม่มีระบบไฟฟ้าแสงสว่างในเวลาากลางคืนส่งผลกระทบต่อความปลอดภัยในชีวิตและทรัพย์สินของประชาชน</p> <p>๒. อุบัติเหตุบนถนนท้องถิ่นส่งผลกระทบต่อคุณภาพชีวิตในการเดินทางของประชาชน</p> <p>๓. กิจกรรมที่เน้นการต่อสู้สูงอายุต้องสอดคล้องกับความต้องการและสถานการณ์ในท้องถิ่นจริงและเป็นจริงในท้องถิ่น จะช่วยให้ผู้สูงอายุมีความสุขได้อย่างแท้จริง</p> <p>๔. การละเลยต่อเด็กเยาวชน สตรี คนชรา หรือผู้สูงอายุ คนพิการ ผู้ด้อยโอกาส จะส่งผลกระทบต่อพัฒนาคนในชุมชนและจะสร้างปัญหาให้กับสังคมมากขึ้น</p> <p>๕. การพัฒนาคุณภาพชีวิตมีผลกระทบเชิงบวกอย่างมากต่อทั้งบุคคลและสังคมได้แก่ (๑) ด้านสุขภาพและจิตใจ ทำให้ร่างกายแข็งแรง ปราศจากโรค มีอารมณ์แจ่มใส จัดการความเครียดได้ดี มีความสุขและพึงพอใจในชีวิต</p>

ลำดับ	ประเด็นการพัฒนา ท้องถิ่น	หลักการวิเคราะห์	ผลการวิเคราะห์	ผลกระทบ
		<p>เข้มแข็งของชุมชนและพัฒนาคุณภาพชีวิต มีทัศนคติต่อการใช้ชีวิตที่เกี่ยวกับการอยู่ร่วมกันในสังคมชุมชน</p> <p>T : Technology หรือ เทคโนโลยีที่นำมาวิเคราะห์ว่าเกี่ยวข้องกับการบริการการอำนวยความสะดวกให้แก่ประชาชนมากน้อยเพียงใดที่เกี่ยวกับการสร้างความเข้มแข็งของชุมชนและพัฒนาคุณภาพชีวิต</p> <p>E : Environmental หรือ สิ่งแวดล้อม เป็นปัจจัยด้านสิ่งแวดล้อมเกี่ยวข้องโดยตรงกับผลกระทบต่อระบบนิเวศในท้องถิ่น และผลกระทบต่อ การสร้างความเข้มแข็งของชุมชนและพัฒนาคุณภาพชีวิต และ</p> <p>L: Legal หรือกฎหมาย ซึ่งปัจจัยเรื่องกฎหมาย ระเบียบต่างๆ นั้นมักจะต้องนำมาประเมินควบคู่ไปกับแผนพัฒนาท้องถิ่นการจัดทำงบประมาณรายจ่ายนโยบายของผู้บริหารท้องถิ่นให้สอดคล้องกับอำนาจหน้าที่ขององค์การบริหารส่วนตำบลบึงปรือ</p> <p>การใช้ SWOT Analysis เป็น การวิเคราะห์สภาพองค์การบริหารส่วนตำบลบึงปรือ หรือหน่วยงานที่เป็นสำนัก กองต่าง ๆ เพื่อค้นหาจุดแข็ง จุดอ่อนหรือสิ่งที่อาจเป็นปัญหาสำคัญในการดำเนินงานสู่สภาพที่ต้องการในอนาคต สำหรับการพัฒนาท้องถิ่น</p> <p>S (Strengths)</p>	<p>สังคมด้วยการพัฒนาคุณภาพชีวิต ๔ ทาง คือ</p> <p>(๑) ทางกาย</p> <p>(๒) ทางจิตใจและอารมณ์</p> <p>(๓) ทางสังคมและสิ่งแวดล้อม และ</p> <p>(๔) ทางปัญญา ก็จะทำให้การพัฒนาคุณภาพชีวิตนั้นไม่เป็นไปตามวัตถุประสงค์และบรรลุเป้าหมายการพัฒนาท้องถิ่นได้</p>	<p>(๒) ด้านเศรษฐกิจ ทำให้เกิดการเพิ่มโอกาสในการประกอบอาชีพสร้างรายได้ เพิ่มมูลค่าทรัพยากรท้องถิ่นยกระดับเศรษฐกิจครัวเรือนและชุมชน</p> <p>(๓) ด้านการศึกษา และทักษะทำให้ได้รับความรู้ มีทักษะที่นำไปประกอบอาชีพได้จริง และพัฒนาศักยภาพตนเองได้</p> <p>(๔) ด้านสังคมและสิ่งแวดล้อม สามารถอยู่ร่วมกันในสังคมอย่างมีความสุข มีความสัมพันธ์ที่ดีชุมชนน่าอยู่ ปลอดภัยมีส่วนร่วมในชุมชน และ</p> <p>(๕) ด้านการพัฒนาที่ยั่งยืน ทำให้เป็นรากฐานสำคัญในการพัฒนาประเทศให้เติบโตอย่างสมดุลและยั่งยืน โดยเฉพาะสำหรับกลุ่มเปราะบางอย่างผู้สูงอายุ ผู้ด้อยโอกาส ฯลฯ</p>

ลำดับ	ประเด็นการพัฒนา ท้องถิ่น	หลักการวิเคราะห์	ผลการวิเคราะห์	ผลกระทบ
		<ul style="list-style-type: none"> - จุดแข็ง : สิ่งที่ยังคงทำได้ดี มีข้อได้เปรียบเหนือคู่แข่ง (ปัจจัยภายใน) W (Weaknesses) - จุดอ่อน : สิ่งที่ยังคงขาดหรือทำได้ไม่ดี เป็นข้อเสียเปรียบ (ปัจจัยภายใน) O (Opportunities) - โอกาส : ปัจจัยภายนอกที่เอื้ออำนวยต่อองค์กร สามารถนำมาใช้สร้างความได้เปรียบได้ T (Threats) - ภัยคุกคาม : ปัจจัยภายนอกที่อาจก่อให้เกิดปัญหาหรือเป็นอุปสรรคต่อความสำเร็จขององค์กร 		
๕	<p>ด้านการพัฒนาการสาธารณสุขและสิ่งแวดล้อม และการจัดการทรัพยากรธรรมชาติให้ดำรงความสมบูรณ์และยั่งยืน</p>	<p>ใช้แนวคิด SDGs/ Co-governance & Community Participation /SEP/ (Asset-Based Community Development & SWOT)</p> <p>๑. แนวคิดเป้าหมายการพัฒนาที่ยั่งยืน (SDGs - Sustainable Development Goals)</p> <p>(๑) เป้าหมายที่ ๓ (Good Health and Well-being) : วิเคราะห์ประเด็นสุขภาพระดับปฐมนุฎ การป้องกันโรคติดต่อ-ไม่ติดต่อ และการแพทย์ฉุกเฉิน</p> <p>(๒) เป้าหมายที่ ๖ (Clean Water and Sanitation) : วิเคราะห์ประเด็นการเข้าถึงน้ำประปาที่สะอาด การจัดการสิ่งปฏิกูล และการระบายน้ำ</p> <p>(๓) เป้าหมายที่ ๑๒ & ๑๕ (Responsible Consumption & Life on Land) : วิเคราะห์เพื่อกำหนดประเด็นการคัดแยก</p>	<p>๑. ผลการวิเคราะห์ด้านการพัฒนาการสาธารณสุข</p> <p>จุดแข็ง (Strengths) : มีโครงข่าย อสม. (อาสาสมัครสาธารณสุขประจำหมู่บ้าน) ที่เข้มแข็ง เข้าถึงทุกครัวเรือน และมีกองทุนหลักประกันสุขภาพระดับท้องถิ่น (กปท.) ที่เอื้อให้เบิกจ่ายงบจัดกิจกรรมเชิงรุกได้คล่องตัว</p> <p>จุดอ่อน (Weaknesses) : ประชาชนเริ่มก้าวสู่สังคมผู้สูงอายุ ทำให้มีสัดส่วนผู้ป่วยโรคไม่ติดต่อเรื้อรัง (NCDs) เช่น เบาหวาน ความดัน เพิ่มขึ้น ขณะที่ อบต. ยังขาดแคลนบุคลากรเฉพาะทางด้านการแพทย์</p> <p>โอกาส (Opportunities): การถ่ายโอนภารกิจ รพ.สต. มายัง อบต. ทำให้เกิดช่องทางการบูรณาการทำงานร่วมกันระหว่าง อบต. และ รพ.สต. ที่มีระบบชัดเจนขึ้น</p>	<p>๑. ผลกระทบเชิงบวก</p> <p>มิติด้านสาธารณสุขและคุณภาพชีวิต</p> <p>(๑) ลดอัตราการเจ็บป่วยของคนในตำบลจากโรคอุบัติใหม่และโรคติดต่อประจำถิ่น</p> <p>(๒) ผู้สูงอายุและผู้ป่วยเรื้อรังได้รับการดูแลอย่างทั่วถึงในระดับหมู่บ้าน ช่วยลดภาระค่าใช้จ่ายในการเดินทางไปโรงพยาบาลใหญ่</p> <p>มิติด้านสิ่งแวดล้อมและเศรษฐกิจชุมชน</p> <p>(๑) ปริมาณขยะในชุมชนลดลงอย่างเห็นได้ชัด ท้องถิ่นมีความสะอาดและเป็นระเบียบเรียบร้อย</p> <p>(๒) ชุมชนสามารถสร้างรายได้เสริมจากการคัดแยกขยะ หรือ</p>

ลำดับ	ประเด็นการพัฒนา ท้องถิ่น	หลักการวิเคราะห์	ผลการวิเคราะห์	ผลกระทบ
		<p>ขยะในชุมชน และการอนุรักษ์ป่าชุมชนหรือความหลากหลายทางชีวภาพ</p> <p>๒. แนวคิดการบริหารจัดการร่วมกันและการมีส่วนร่วม (Co-governance & Community Participation)</p> <p>การวิเคราะห์ประเด็นนี้ไม่ได้มอง อบต. เป็นผู้ทำฝ่ายเดียว แต่ใช้แนวคิดดึงผู้มีส่วนได้ส่วนเสียเข้ามามีบทบาท :</p> <p>(๑) การประชาคมท้องถิ่น : คณะกรรมการพัฒนาท้องถิ่นจะนำปัญหาที่ได้จากการทำเวทีประชาคมในหมู่บ้านมาวิเคราะห์ลำดับความสำคัญ (Prioritization)</p> <p>(๒) การบูรณาการแบบภาคีเครือข่าย : วิเคราะห์บทบาทเพื่อสร้างความร่วมมือ เช่น การจับมือกับโรงพยาบาลส่งเสริมสุขภาพตำบล (รพ.สต.) และ อสม. ในการดูแลสุขภาพคนในชุมชน</p> <p>๓. แนวคิดความสมดุลตามหลักปรัชญาของเศรษฐกิจพอเพียง (Sufficiency Economy Philosophy - SEP)</p> <p>การวิเคราะห์จะมุ่งเน้นการสร้าง “ภูมิคุ้มกัน” ให้กับคนในตำบล โดยมีองค์ประกอบการวิเคราะห์ ๓ หัวง ๒ เงื่อนไข :</p> <p>(๑) ความพอประมาณ และ ความมีเหตุผล : การตั้งทรัพยากร ธรรมชาติมาใช้จะต้องคำนึงถึงขีดความสามารถในการรองรับของระบบนิเวศในท้องถิ่น ไม่มุ่งเน้นการทำลายเพื่อแลกกับตัวเลขทางเศรษฐกิจระยะสั้น</p> <p>(๒) เงื่อนไขคุณธรรมและ จิตสำนึก : การรณรงค์สร้าง</p>	<p>อุปสรรค (Threats) : ปัญหาโรคอุบัติใหม่ และพฤติกรรม การบริโภคหรือการไม่ออกกำลังกายของคนยุคใหม่ที่เปลี่ยนแปลง</p> <p>๒. ผลการวิเคราะห์ด้านสิ่งแวดล้อมและสุขภาพ</p> <p>จุดแข็ง (Strengths) : อบต. มีพื้นที่กว้างขวาง และมีพลังทางสังคมในการรณรงค์คัดแยกขยะในระดับครัวเรือน (เช่น ธนาคารขยะเปียก)</p> <p>จุดอ่อน (Weaknesses): ระบบการจัดเก็บขยะยังไม่สามารถดำเนินการได้เนื่องจากข้อจำกัดด้านรถขนส่ง พื้นที่ทิ้งขยะ และมักพบปัญหาระบบประปาหมู่บ้านที่น้ำขาดแคลนในฤดูแล้งหรือคุณภาพน้ำไม่ได้มาตรฐาน</p> <p>โอกาส (Opportunities): นโยบายรัฐบาลและกระทรวงมหาดไทยสนับสนุนงบประมาณและเกณฑ์ชีวิตด้านความสะอาด (เช่น รางวัล Clean City) อุปสรรค (Threats) : พฤติกรรมทิ้งขยะไม่เป็นที่ และการขยายตัวของกลุ่มธุรกิจหรือการใช้สารเคมีเกษตรกรรมที่ควบคุมยาก</p> <p>๓. ผลการวิเคราะห์ด้านการจัดการทรัพยากรธรรมชาติ</p> <p>จุดแข็ง (Strengths) : ชุมชนในเขต อบต. มักมีทุนทางธรรมชาติเดิมที่ดี เช่น มีแหล่งน้ำสาธารณะ ป่าชุมชน หรือ วิถีวิถีทัศน์ที่บริสุทธิ์</p> <p>จุดอ่อน (Weaknesses) : ขาดระบบการฟื้นฟูและบริหารจัดการอย่างมีส่วนร่วมอย่างจริงจัง มักปล่อยให้เสื่อม</p>	<p>การแปรรูปขยะเปียกเป็นปุ๋ยอินทรีย์ใช้ในครัวเรือน</p> <p>มิติด้านทรัพยากรธรรมชาติ</p> <p>(๑) แหล่งน้ำ สาธารณะและป่าชุมชนได้รับการฟื้นฟูไม่ถูกบุกรุก ทำลาย</p> <p>(๒) ต่อยอดสู่การเป็น “แหล่งท่องเที่ยวเชิงอนุรักษ์” สร้างความยั่งยืนทางเศรษฐกิจให้แก่คนในพื้นที่</p> <p>๒. ผลกระทบเชิงลบ</p> <p>(๑) ผลกระทบต่อระบบสาธารณสุข - เกิดการระบาดของโรคทางเดินหายใจหรือโรคที่เกิดจากแมลงและพาหะนำโรค (เช่น ไข้เลือดออก) ได้ง่ายขึ้น</p> <p>- ประชาชนในระดับฐานราก โดยเฉพาะกลุ่มเปราะบาง จะสูญเสียโอกาสในการเข้าถึงการคัดกรองโรคเบื้องต้น</p> <p>(๒) ผลกระทบต่อสิ่งแวดล้อมในระยะยาว</p> <p>- ปัญหาขยะล้นตำบลเกิดการลักลอบทิ้งขยะในที่สาธารณะ ส่งกลิ่นเหม็น และเป็นแหล่งเพาะเชื้อโรค</p> <p>- ระบบประปาหมู่บ้านที่ไม่ได้มาตรฐานจะส่งผลกระทบต่อสุขภาพของคนที่หมู่บ้านอย่างหลีกเลี่ยงไม่ได้</p>

ลำดับ	ประเด็นการพัฒนา ท้องถิ่น	หลักการวิเคราะห์	ผลการวิเคราะห์	ผลกระทบ
		<p>จิตสำนึกรักบ้านเกิด การคัดแยกขยะ และการดูแลสิ่งแวดล้อมโดยให้ชุมชนเป็นผู้ดูแลและควบคุมกันเอง</p> <p>๔. แนวคิดการวิเคราะห์ทุนและศักยภาพเชิงพื้นที่ (Asset-Based Community Development & SWOT) อนาคต. จะใช้เครื่องมือ SWOT Analysis ร่วมกับการสำรวจทุนชุมชน (Capital) เพื่อกำหนดระดับการพัฒนา :</p> <p>(๑) ทุนธรรมชาติ (Natural Capital) : วิเคราะห์ว่าในตำบลมีแหล่งน้ำ ป่า หรือทรัพยากรอะไรที่เป็นจุดเด่น</p> <p>(๒) ทุนมนุษย์และสังคม (Human & Social Capital) : วิเคราะห์ว่ามีประชาชนชาวบ้านหรือกลุ่มอนุรักษ์ใดบ้างที่สามารถขับเคลื่อนโครงการสิ่งแวดล้อมได้</p> <p>(๓) การคาดการณ์แนวโน้ม (Trend Forecasting) : วิเคราะห์ปริมาณขยะที่เพิ่มขึ้นหรือแนวโน้มการขยายตัวของชุมชน เพื่อเตรียมระบบสุขภาพที่รองรับอนาคตได้ทัน</p>	<p>โทรมไปตามกาลเวลาหรือเกิดปัญหาบุกรุก</p> <p>โอกาส (Opportunities) : สามารถนำทุนทางธรรมชาติและประชาชนชาวบ้านที่มีอยู่ มายกระดับเป็น “การท่องเที่ยวเชิงอนุรักษ์” เพื่อสร้างรายได้ให้คนในตำบลได้</p> <p>อุปสรรค (Threats) : การเปลี่ยนแปลงของสภาพภูมิอากาศ (Climate Change) ส่งผลให้เกิดภัยแล้งและอุทกภัยรุนแรงขึ้น และการบังคับใช้กฎหมายกับผู้บุกรุกพื้นที่สาธารณะทำได้ยากในระดับท้องถิ่น</p>	<p>(๓) ผลกระทบต่อความมั่นคงทางทรัพยากร</p> <p>- เกิดปัญหาการขาดแคลนน้ำเพื่อการเกษตรและอุปโภคบริโภคในช่วงหน้าแล้งอย่างรุนแรง</p> <p>- การสูญเสียพื้นที่ป่าไม้และความหลากหลายทางชีวภาพ ซึ่งส่งผลให้ระบบนิเวศในระดับตำบลเสื่อมโทรมลงอย่างถาวร</p>
๖	ด้านการบริหารจัดการ	<p>PDCA/ แนวคิด Good Governance : GG เป็นเครื่องมือที่ใช้เพื่อการพัฒนาด้านการบริหารจัดการบ้านเมืองที่ดี PDCA มี การจัดทำแผน (Plan) นำแผนไปปฏิบัติโดยจัดทำเป็นงบประมาณรายจ่าย (Do) มีการตรวจสอบการดำเนินการ (Check) และมีการปรับปรุง (Act) PDCA เป็นเครื่องมือที่ใช้เพื่อสนับสนุน ส่งเสริมการด้านการบริหารจัดการบ้านเมืองที่ดี (Governance)</p>	<p>๑. พบว่า เป้าหมายหลักของการบริหาร ๗ ประการ ได้แก่ (๑) ประโยชน์สุขของประชาชนคือความผาสุกและความเป็นอยู่ที่ดีของประชาชนเป็นศูนย์กลาง (๒) ผลสัมฤทธิ์ต่อภารกิจของรัฐ คือการทำงานต้องบรรลุเป้าหมายที่กำหนดไว้ (๓) ประสิทธิภาพและความคุ้มค่า คือ ใช้ทรัพยากรอย่างคุ้มค่า</p>	<p>๑. ผลกระทบต่อประชาชนและสังคมทางบวก ได้แก่ (๑) เกิดประโยชน์สุขของประชาชน คือได้รับบริการที่สะดวกรวดเร็ว ตรงตามความต้องการ และมีคุณภาพชีวิตดีขึ้น (๒) สังคมเข้มแข็งและมีเสถียรภาพ คือลดความขัดแย้งปัญหาอาชญากรรม และ</p>

ลำดับ	ประเด็นการพัฒนา ท้องถิ่น	หลักการวิเคราะห์	ผลการวิเคราะห์	ผลกระทบ
		<p>การวิเคราะห์ ประกอบด้วย</p> <p>(๑) หลักนิติธรรม คือ การบริหารภายใต้กฎหมาย</p> <p>(๒) หลักคุณธรรม คือ การปฏิบัติงานโดยมีศีลธรรมจริยธรรม</p> <p>(๓) หลักความโปร่งใส คือ การเปิดเผยข้อมูลและกระบวนการ</p> <p>(๔) หลักการมีส่วนร่วม คือ ให้ประชาชนและผู้มีส่วนได้ส่วนเสียมีส่วนร่วม</p> <p>(๕) หลักความรับผิดชอบ คือ ตรวจสอบได้และรับผิดชอบต่อผลงาน</p> <p>(๖) หลักความคุ้มค่า (Efficiency & Effectiveness) คือ เกิดผลดีที่สุคค้ค่าที่สุดและ</p> <p>(๗) หลักการตอบสนอง (Responsiveness) คือ ตอบสนองต่อความต้องการของประชาชนวิถีการวิเคราะห์ที่ ประกอบด้วย</p> <p>(๑) การวิเคราะห์เป้าหมาย คือการตรวจสอบว่าการทำงานของหน่วยงานบรรลุเป้าหมาย</p> <p>(๒) การประเมินผล คือการพิจารณาว่ามีการนำหลักธรรมาภิบาล เช่น ความโปร่งใสการมีส่วนร่วม มาใช้ในกระบวนการทำงานจริงมากน้อยเพียงใด</p> <p>(๓) การตรวจสอบกระบวนการ คือดูว่ามีกรดขั้นตอน การปรับปรุง และการประเมินผลอย่างสม่ำเสมอหรือไม่ และ</p> <p>(๔) การวัดผลกระทบ คือ ประเมินว่าประชาชนได้รับประโยชน์จริง มีความสะดวก</p>	<p>(๔) ไม่มีขั้นตอนเกินความจำเป็น คือลดความซ้ำซ้อนและล่าช้า</p> <p>(๕) ปรับปรุงทันต่อสถานการณ์ คือ ตอบสนองต่อการเปลี่ยนแปลงได้รวดเร็ว</p> <p>(๖) ประชาชนได้รับการอำนวยความสะดวก คือ การบริการต้องสะดวกและตรงความต้องการ และ</p> <p>(๗) มีการประเมินผลสม่ำเสมอ คือการตรวจสอบและปรับปรุงการทำงาน</p> <p>๒. พบว่า ผลการวิเคราะห์ Governance ช่วยให้เห็นภาพรวมว่าการบริหารจัดการขององค์การบริหารส่วนตำบลบึงปรือมีประสิทธิภาพเพียงใดและจะปรับปรุงให้ดีขึ้นเพื่อสร้างประโยชน์สูงสุดแก่ประชาชนได้อย่างไร</p> <p>๓. พบว่า ผลการวิเคราะห์เพื่อนำไปใช้</p> <p>(๑) การกำหนดตัวชี้วัดโดยตั้งเป้าหมายและตัวชี้วัดที่ชัดเจนในแต่ละด้าน เช่น จำนวนเรื่องร้องเรียนลดลงความพึงพอใจของประชาชน การลดต้นทุนต่อหน่วยบริการ ต้นทุนการจัดทำบริการสาธารณะ</p> <p>(๒) การประเมินโดยใช้ข้อมูลจากผู้ให้บริการผู้รับบริการ และข้อมูลภายในหน่วยงานเพื่อวัดระดับการมีธรรมาภิบาล</p> <p>(๓) การปรับปรุงโดยนำผลการประเมินมาปรับปรุงพัฒนากระบวนการทำงานอย่างต่อเนื่อง และ</p>	<p>ความรุนแรงในสังคมและ</p> <p>(๓) ความเป็นธรรมในสังคมคือระบบมีความโปร่งใสยุติธรรม ลดช่องว่างและความเหลื่อมล้ำ</p> <p>๒. ผลกระทบต่อภาครัฐและองค์การบริหารส่วนตำบลบึงปรือ ได้แก่</p> <p>(๑) ประสิทธิภาพและความคุ้มค่า คือการใช้ทรัพยากรมีประสิทธิภาพ เกิดผลสัมฤทธิ์สูงสุดต่อภารกิจของรัฐ</p> <p>(๒) ลดการทุจริต คือสร้างความโปร่งใสยุติธรรม ลดปัญหาคอรัปชั่น ทำให้ลดงบประมาณป้องกันและปราบปราม</p> <p>(๓) ภาพลักษณ์ดีขึ้น คือ หน่วยงานภาครัฐองค์การบริหารส่วนตำบลบึงปรือ ได้รับความเชื่อมั่นและยอมรับจากประชาชนและนานาชาติ และ</p> <p>(๔) พัฒนาอย่างยั่งยืน คือทุกภาคส่วนราชการ รัฐวิสาหกิจประชาชน กลุ่มทางสังคมต่าง ๆ อยู่ร่วมกันได้ส่งเสริมการพัฒนาที่มั่นคง</p> <p>๓. ผลกระทบเชิงลบจากการจัดทำแผนพัฒนาท้องถิ่นเพื่อพัฒนาท้องถิ่น เช่น</p>

ลำดับ	ประเด็นการพัฒนา ท้องถิ่น	หลักการวิเคราะห์	ผลการวิเคราะห์	ผลกระทบ
		และพึงพอใจต่อการบริการหรือไม่	(๔) การสร้างวัฒนธรรมโดยสร้างความตระหนักและความเข้าใจร่วมกันในสังคมเรื่องการบริหารจัดการที่ดี	<p>(๑) ไม่เกิดประโยชน์สุขของประชาชน กล่าวคือ ประชาชนไม่ได้รับการอำนวยความสะดวก ไม่ได้รับการตอบสนองความต้องการ และไม่มีคุณภาพชีวิตที่ดีขึ้น</p> <p>(๒) ไม่เกิดผลสัมฤทธิ์ของรัฐหรือองค์กร กล่าวคือ การดำเนินการภารกิจหน้าที่อำนาจ ไม่สำเร็จลุล่วง ไม่บรรลุเป้าหมาย และไม่สร้างผลลัพธ์ที่ดีต่อสังคม</p> <p>(๓) ไม่มีประสิทธิภาพและไม่ความคุ้มค่า กล่าวคือการใช้ทรัพยากรภาครัฐ องค์กร ไม่เกิดประโยชน์สูงสุดไม่ลดความสิ้นเปลือง และทำงานไม่มีประสิทธิภาพ</p> <p>(๔) ไม่โปร่งใสและไม่สามารถตรวจสอบได้ กล่าวคือการบริหารงานไม่เป็นธรรม ไม่เปิดเผย และไม่สามารถตรวจสอบได้ และไม่ลดปัญหาทุจริต</p> <p>๔. ผลกระทบทางบวกต่อองค์การบริหารส่วนตำบลบึงปรือโดยรวม</p> <p>(๑) เกิดการพัฒนาเศรษฐกิจและสังคม ซึ่งเป็นการสร้างรากฐานที่มั่นคงสำหรับการพัฒนาท้องถิ่นอย่างยั่งยืน และ</p>

ลำดับ	ประเด็นการพัฒนา ท้องถิ่น	หลักการวิเคราะห์	ผลการวิเคราะห์	ผลกระทบ
				(๒) ลดปัญหา คอร์รัปชัน โดยมีการสร้างระบบที่ ป้องกันและ ปราบปราม การทุจริตได้ดีขึ้น

๒.๗ สรุปภาพรวมประเด็นการพัฒนาท้องถิ่น

ลำดับ	ประเด็นการพัฒนาท้องถิ่น	จุดมุ่งหมายการ พัฒนาท้องถิ่น (Goals)	ความคาดหวัง (Expect)	หน่วยงานที่ รับผิดชอบ	
๑	ด้านโครงสร้างพื้นฐานและสิ่ง สาธารณูปโภค	๑. ก่อสร้างถนนให้ได้ มาตรฐาน	๑. มีถนนที่มี ประสิทธิภาพในการใช้ สัญจร	กองช่าง	
			๒. มีถนนมาตรฐานเป็น ถนน คสล.และถนนแอส ฟัลท์ตอกคอนกรีต	กองช่าง	
			๓. เกษตรกรลดต้นทุน การผลิตจากการขนส่ง สินค้า	กองช่าง	
		๒. จัดให้มีไฟฟ้าสาธารณะ	๓. มีพื้นที่กักเก็บน้ำที่ เพียงพอต่อความ ต้องการของประชาชน	๑. มีไฟฟ้าส่องสว่างตาม จุดต่างๆ	กองช่าง
				๑. ต้องมีแหล่งน้ำที่ เพียงพอและมีน้ำใช้เพื่อ การเกษตร ปศุสัตว์ และ อุปโภค	กองช่าง
		๔. บริหารจัดการน้ำให้ เหมาะสมกับพื้นที่และ การใช้น้ำที่เหมาะสม	๕. ยกระดับคุณภาพ ชีวิตของประชาชนให้ดี ขึ้น	๒. น้ำมีความเพียงพอ ต่อการเกษตรนอกฤดู หรือฤดูแล้ง	กองช่าง
				๑. มีการบริหารจัดการ น้ำที่เหมาะสมและเป็น ธรรมกับผู้ใช้น้ำทุกคน	กองช่าง
		๕. ยกระดับคุณภาพ ชีวิตของประชาชนให้ดี ขึ้น		๒. มีกรรมการบริหาร จัดการน้ำและบริการ จัดการน้ำที่เป็นธรรม	กองช่าง
				๑. มีความสุขกับการ เดินทาง	กองช่าง
				๒. มีรายได้เพิ่มขึ้นจาก การพัฒนาโครงสร้าง พื้นฐานที่รองรับการ	กองช่าง

ลำดับ	ประเด็นการพัฒนาท้องถิ่น	จุดมุ่งหมายการพัฒนาท้องถิ่น (Goals)	ความคาดหวัง (Expect)	หน่วยงานที่รับผิดชอบ
			ประกอบอาชีพการเกษตรของประชาชน	
๒	ด้านเศรษฐกิจและการท่องเที่ยว	๑. พัฒนาแหล่งท่องเที่ยวให้ได้มาตรฐาน	๑. ต้องการให้นักท่องเที่ยวได้มีโอกาสในการเดินทางชั่วคราวเพื่อความสุข พักผ่อน แสวงหาโอกาสใหม่ ๆ	สำนักปลัด
			๒. เป็นแหล่งสร้างรายได้ให้กับประชาชนในท้องถิ่น	สำนักปลัด
		๒. สร้างรายได้จากการท่องเที่ยวให้กับประชาชนในท้องถิ่น	๑. มีแหล่งท่องเที่ยวธรรมชาติและติดอันดับที่นักท่องเที่ยวต้องมา	สำนักปลัด
			๒. ประชาชนต้องมีรายได้และมีคุณภาพชีวิตที่ดีขึ้น	กองสวัสดิการสังคม
๓	ด้านการพัฒนาการศึกษา ศาสนาและวัฒนธรรม	๑. จัดกิจกรรมเรียนรู้ อย่างมีประสิทธิภาพทั้งในและนอกโรงเรียน	๑. มีอาคารเนกประสงค์ เพื่อจัดกิจกรรมการเรียนการสอนนันทนาการ	กองการศึกษาฯ
			๒. การบริการสนับสนุนการศึกษาให้ได้ระดับมาตรฐาน	๑. มีอุปกรณ์การศึกษาพร้อมสำหรับการเรียนการสอน
		๓. สนับสนุน ส่งเสริม กีฬา การแข่งขันกีฬา และความเป็นเลิศในการเป็นนักกีฬา		๒. นักเรียนผ่านเกณฑ์ทดสอบในระดับจังหวัดประเทศที่กำหนดขึ้น
			๔. การอนุรักษ์และสืบสานศาสนา ศิลปะ วัฒนธรรมประเพณี ภูมิปัญญาท้องถิ่น	๑. มีการแข่งขันกีฬาสากลและกีฬาพื้นบ้านทุกประเภทที่เหมาะสมและประชาชนเข้ามามีส่วนร่วมด้วย
		๒. สร้างนักกีฬาท้องถิ่นให้เป็นนักกีฬาในระดับจังหวัดระดับประเทศ และเป็นนักกีฬาอาชีพได้		๑. มีการสืบสานประเพณีวันสงกรานต์ วันลอยกระทง และประเพณีท้องถิ่นอื่น ๆ อย่างสม่ำเสมอและถูกต้อง

ลำดับ	ประเด็นการพัฒนาท้องถิ่น	จุดมุ่งหมายการพัฒนาท้องถิ่น (Goals)	ความคาดหวัง (Expect)	หน่วยงานที่รับผิดชอบ
			๒. มีการจัดกิจกรรมวันสำคัญทางพระพุทธศาสนาทุกวัน ทุกปี เช่น วันมาฆบูชา วันวิสาขบูชา วันเข้าพรรษา วันออกพรรษา ฯลฯ	กองการศึกษาฯ
			๓. มีการจัดงาน จัดกิจกรรมทางประเพณี ศาสน์แบบมีส่วนร่วมของประชาชนทุกครั้ง เช่น วันปืยมหาราช ฯลฯ	กองการศึกษาฯ
		๕. ส่งเสริม สนับสนุน การจัดงานวันสำคัญของชาติ	๑. มีการจัดงาน จัดกิจกรรมตามมติ คณะรัฐมนตรีแบบมีส่วนร่วมของประชาชนทุกครั้ง เช่น วันพ่อแห่งชาติ วันแม่แห่งชาติ วันเด็กแห่งชาติ วันท้องถิ่นไทย ฯลฯ	สำนักปลัด/กองการศึกษาฯ
๔	ด้านการพัฒนาคุณภาพชีวิตและการป้องกันบรรเทาสาธารณภัย	๑. ป้องกันอุบัติเหตุบนท้องถนนอย่างเป็นระบบ และมีการควบคุมได้อย่างเหมาะสม	๑. ประชาชนต้องได้รับความปลอดภัยจากการสัญจรในพื้นที่	กองช่าง
			๒. ถนนที่รับผิดชอบต้องมีแสงสว่างที่เพียงพอต่อการเดินทางกลางคืน	กองช่าง
		๒. ยกระดับคุณภาพชีวิต สร้างความอยู่ดีกินดี และความสุขในชุมชน	๑. เด็ก สตรี ผู้สูงอายุ ได้รับการช่วยเหลือ สงเคราะห์อย่างเหมาะสมและเท่าเทียมกัน	กองสวัสดิการสังคม
			๒. เสริมสร้างบทบาทของประชาชนให้มีความเท่าเทียมกัน	กองสวัสดิการสังคม
		๓. สร้างการมีส่วนร่วมของประชาชนเพื่อจัดการปัญหาและพัฒนา ด้านเศรษฐกิจสังคม วัฒนธรรม การศึกษา และสิ่งแวดล้อมอย่างยั่งยืน	๑. เด็ก สตรี ผู้สูงอายุ ผู้ด้อยโอกาสต้องได้รับการประกันว่าจะได้รับการสนับสนุน ส่งเสริม ให้มีคุณภาพชีวิตที่ดีขึ้น และมีส่วนร่วมในกิจกรรมทางวัฒนธรรม ประเพณีอย่างชัดเจน	กองสวัสดิการสังคม

ลำดับ	ประเด็นการพัฒนาท้องถิ่น	จุดมุ่งหมายการพัฒนาท้องถิ่น (Goals)	ความคาดหวัง (Expect)	หน่วยงานที่รับผิดชอบ
๕	ด้านการพัฒนาการสาธารณสุขและสิ่งแวดล้อม และการจัดการทรัพยากรธรรมชาติให้ดำรงความสมบูรณ์และยั่งยืน	๑. เพิ่มพื้นที่สีเขียวและพื้นที่พืชรักษาธรรมชาติ	๑. มีพื้นที่สีเขียวเพิ่มมากขึ้น	สำนักปลัด
		๒. สร้างการมีส่วนร่วมของประชาชนในการบริหารจัดการขยะมูลฝอยและแก้ไขปัญหาสิ่งแวดล้อม	๑. ปัญหาขยะมูลฝอยลดลง	สำนักปลัด
		๓. สนับสนุนการดำเนินงานของกองทุนหลักประกันสุขภาพระดับท้องถิ่น	๑. ประชาชนในท้องถิ่นมีสุขภาพที่ดี	สำนักปลัด/กองสวัสดิการสังคม
๖	ด้านการบริหารจัดการ	๑. การพัฒนาและปรับปรุงอาคาร สถานที่เพื่ออำนวยความสะดวก และการสร้างสถานที่การมีส่วนร่วมของประชาชน	๑. มีอาคาร สถานที่เพื่อใช้ในการจัดกิจกรรมทางสังคมที่ทันสมัย	กองช่าง
		๒. บริหารงานโปร่งใส มีประสิทธิภาพ เปิดโอกาสให้ประชาชนเข้ามามีส่วนร่วมในการพัฒนาท้องถิ่น	๑. มีการเปิดเผยข้อมูลเผยแพร่ข้อมูลข่าวสารของราชการที่เป็นปัจจุบันและข้อมูลเชื่อถือได้	สำนักปลัด
			๒. ให้ประชาชนมีส่วนร่วมในการพัฒนาท้องถิ่นครอบคลุมทุกมิติ เช่น สภาพพื้นที่ สังคม วัฒนธรรมจารีต ประเพณี สถานะทางสังคมเพศ การศึกษา เป็นต้น	สำนักปลัด

ส่วนที่ ๓
การนำแผนพัฒนาท้องถิ่นสู่การปฏิบัติ

๓.๑ สรุปภาพรวมของโครงการพัฒนาท้องถิ่น

ลำดับ	ประเด็นการพัฒนาท้องถิ่นของ อปท.	ประเด็นการพัฒนาท้องถิ่นของ อปท.ในระดับจังหวัด	ประเด็นการพัฒนาจังหวัด	เป้าหมายการพัฒนาที่ยั่งยืน (SDGs)	แผนพัฒนาเศรษฐกิจและสังคมแห่งชาติ ฉบับที่ ๑๓	ยุทธศาสตร์ชาติ ๒๐ ปี	จำนวนโครงการ
๑	ด้านโครงสร้างพื้นฐานและสิ่งสาธารณูปโภค	๑. ด้านโครงการตามแนวพระราชดำริ ๔. ด้านการพัฒนาเมือง	๓. พัฒนาโครงสร้างพื้นฐาน ระบบคมนาคม ไร้รอยต่อเชื่อมโยงภูมิภาค เพิ่มประสิทธิภาพการบริหารจัดการภาครัฐแบบบูรณาการสู่การเป็น smart city	เป้าหมายที่ ๖ สร้างหลักประกันให้มีน้ำใช้และมีการบริหารจัดการน้ำและการสุขาภิบาลอย่างยั่งยืนสำหรับทุกคน เป้าหมายที่ ๙ สร้างโครงสร้างพื้นฐานที่มีความทนทาน ส่งเสริมการพัฒนาอุตสาหกรรมที่ครอบคลุมและยั่งยืน และส่งเสริมนวัตกรรม	๕. ไทยเป็นประตูการค้าการลงทุนและยุทธศาสตร์ทางโลจิสติกส์ที่สำคัญของภูมิภาค ๘. ไทยมีพื้นที่และเมืองอัจฉริยะที่น่าอยู่ปลอดภัย เติบโตได้อย่างยั่งยืน	๒. ด้านการสร้างความสามารถในการแข่งขัน ๓. ด้านการพัฒนาและเสริมสร้างศักยภาพทรัพยากรมนุษย์ ๕. ด้านการสร้างการเติบโตบนคุณภาพชีวิตที่เป็นมิตรต่อสิ่งแวดล้อม	๑๓๒
๒	ด้านเศรษฐกิจและการท่องเที่ยว	๓. ด้านการพัฒนาเศรษฐกิจ	๑. ส่งเสริมสินค้าเกษตรพื้นถิ่นสู่เกษตรปลอดภัย เกษตร BCG เพิ่มมูลค่าผลิตภัณฑ์เกษตรด้วยนวัตกรรม ผลักดันสินค้าเกษตรปลอดภัยสู่ตลาดโลก	เป้าหมายที่ ๑ ขจัดความยากจนทุกรูปแบบในทุกพื้นที่ เป้าหมายที่ ๒ ขจัดความหิวโหย บรรลุความมั่นคงทางอาหาร ปรับปรุงโภชนาการ และ	๑. ไทยเป็นประเทศชั้นนำด้านสินค้าเกษตรและเกษตรแปรรูปมูลค่าสูง ๒. ไทยเป็นจุดหมายของการท่องเที่ยวที่เน้นคุณภาพและความยั่งยืน	๒. ด้านการสร้างความสามารถในการแข่งขัน	๖

ลำดับ	ประเด็นการพัฒนา ท้องถิ่นของ อปท.	ประเด็นการพัฒนา ท้องถิ่นของ อปท.ใน ระดับจังหวัด	ประเด็นการพัฒนา จังหวัด	เป้าหมายการพัฒนาที่ ยั่งยืน (SDGs)	แผนพัฒนาเศรษฐกิจ และสังคมแห่งชาติ ฉบับที่ ๑๓	ยุทธศาสตร์ชาติ ๒๐ ปี	จำนวน โครงการ
			<p>๒. ยกระดับการพัฒนาเศรษฐกิจ อุตสาหกรรมการค้า การลงทุน การท่องเที่ยวและกีฬา เศรษฐกิจ BCG สู่เศรษฐกิจฐานความรู้ อย่างยั่งยืน</p> <p>๓. พัฒนาโครงสร้างพื้นฐาน ระบบคมนาคม ไร้รอยต่อเชื่อมโยงภูมิภาค เพิ่มประสิทธิภาพการบริหารจัดการภาครัฐแบบบูรณาการสู่การเป็น smart city</p>	<p>สนับสนุนการทำเกษตรกรรมอย่างยั่งยืน เป้าหมายที่ ๘ ส่งเสริมการเติบโตทางเศรษฐกิจที่ต่อเนื่อง ครอบคลุม และยั่งยืน การจ้างงานเต็มที่ และมีผลิตภาพ และการมีงานที่เหมาะสมสำหรับทุกคน</p>	<p>๗. ไทยมีวิสาหกิจขนาดกลางและขนาดย่อมที่เข้มแข็ง มีศักยภาพสูง และสามารถแข่งขันได้</p>		
๓	ด้านการพัฒนาการศึกษา ศาสนาและวัฒนธรรม	๒. ด้านการพัฒนาคุณภาพชีวิต	<p>๓. พัฒนาโครงสร้างพื้นฐาน ระบบคมนาคม ไร้รอยต่อเชื่อมโยงภูมิภาค เพิ่มประสิทธิภาพการบริหารจัดการภาครัฐแบบบูรณาการสู่การเป็น smart city</p>	<p>เป้าหมายที่ ๔ ส่งเสริมโอกาสในการเรียนรู้และสร้างหลักประกันว่าทุกคนมีการศึกษาที่มีคุณภาพอย่างครอบคลุมและเท่าเทียม และส่งเสริมโอกาสในการ</p>	<p>๙. ไทยมีความยากจนข้ามรุ่นลดลง และมีความคุ้มครองทางสังคมที่เพียงพอเหมาะสม</p>	<p>๓. ด้านการพัฒนาและเสริมสร้างศักยภาพทรัพยากรมนุษย์</p>	๒๙

ลำดับ	ประเด็นการพัฒนา ท้องถิ่นของ อปท.	ประเด็นการพัฒนา ท้องถิ่นของ อปท.ใน ระดับจังหวัด	ประเด็นการพัฒนา จังหวัด	เป้าหมายการพัฒนาที่ ยั่งยืน (SDGs)	แผนพัฒนาเศรษฐกิจ และสังคมแห่งชาติ ฉบับที่ ๑๓	ยุทธศาสตร์ชาติ ๒๐ ปี	จำนวน โครงการ
			๔.เสริมสร้างความมั่นคง ความสงบและยกระดับ คุณภาพชีวิตของ ประชาชน เพื่อก้าวสู่ สังคมคุณภาพสูง	เรียนรู้ตลอดชีวิตแก่ทุก คน			
๔	ด้านการพัฒนาคุณภาพ ชีวิตและการป้องกัน บรรเทาสาธารณภัย	๒.ด้านการพัฒนาคุณภาพ ชีวิต ๔. ด้านการพัฒนาเมือง	๔.เสริมสร้างความมั่นคง ความสงบและยกระดับ คุณภาพชีวิตของ ประชาชน เพื่อก้าวสู่ สังคมคุณภาพสูง	เป้าหมายที่ ๓ สร้าง หลักประกันให้คนมีชีวิต ที่มีคุณภาพและส่งเสริม สุขภาวะที่ดีของทุกเพศ ทุกวัย เป้าหมายที่ ๕ บรรลุ ความเท่าเทียมระหว่าง เพศ และเสริมอำนาจ ให้แก่สตรีและเด็กหญิง เป้าหมายที่ ๑๐	๘. ไทยมีพื้นที่และเมือง อัจฉริยะที่น่าอยู่ ปลอดภัย เติบโตได้อย่าง ยั่งยืน ๙. ไทยมีความยากจน ข้ามรุ่นลดลง และมี ความคุ้มครองทางสังคม ที่เพียงพอเหมาะสม ๑๑. ไทยสามารถลด ความเสี่ยงและ ผลกระทบจากภัย ธรรมชาติและการ เปลี่ยนแปลง สภาพ ภูมิอากาศ ๑๒. ไทยมีกำลังคน สมรรถนะสูง มุ่งเรียนรู้ อย่างต่อเนื่อง ตอบโจทย์ การพัฒนาแห่งอนาคต	๑.ด้านความมั่นคง ๓.ด้านการพัฒนาและ เสริมสร้างศักยภาพ ทรัพยากรมนุษย์ ๔.ด้านการสร้างโอกาส และความเสมอภาค ทางสังคม	๑๑

ลำดับ	ประเด็นการพัฒนา ท้องถิ่นของ อปท.	ประเด็นการพัฒนา ท้องถิ่นของ อปท.ใน ระดับจังหวัด	ประเด็นการพัฒนา จังหวัด	เป้าหมายการพัฒนาที่ ยั่งยืน (SDGs)	แผนพัฒนาเศรษฐกิจ และสังคมแห่งชาติ ฉบับที่ ๑๓	ยุทธศาสตร์ชาติ ๒๐ ปี	จำนวน โครงการ
๕	ด้านการพัฒนาการ สาธารณสุขและ สิ่งแวดล้อม และการ จัดการทรัพยากร ธรรมชาติให้ดำรงความ สมบูรณ์และยั่งยืน	๔. ด้านการพัฒนาเมือง	๕. ยกระดับการบริหาร จัดการ ทรัพยากรธรรมชาติและ สิ่งแวดล้อมอย่างสมดุล ยั่งยืน ส่งเสริมการพัฒนา อุทยานธรณี โบราณสถานคูเมือง โคราช	เป้าหมายที่ ๓ สร้าง หลักประกันว่าคนมีชีวิต ที่มีสุขภาพดีและส่งเสริม สวัสดิภาพสำหรับทุกคน ในทุกวัย เป้าหมายที่ ๑๕ ฟื้นฟู ปกป้อง และส่งเสริมการ ใช้ระบบนิเวศบนบก อย่างยั่งยืน การบริหาร จัดการป่าไม้ที่ยั่งยืน การ ต่อต้านการกลายสภาพ เป็นทะเลทราย หยุดยั้ง การเสื่อมโทรมของที่ดิน และฟื้นฟูสภาพดิน และ หยุดยั้งการสูญเสียมวล หลากหลายทางชีวภาพ	๑๐. ไทยมีเศรษฐกิจ หมุนเวียนและสังคม คาร์บอนต่ำ	๔. ด้านการสร้างการ เติบโตบนคุณภาพชีวิต ที่เป็นมิตรกับ สิ่งแวดล้อม	๒๐
๖	ด้านการบริหารจัดการ	๔ ด้านการพัฒนาเมือง	๓. พัฒนาโครงสร้าง พื้นฐาน ระบบคมนาคม ไร้รอยต่อเชื่อมโยง ภูมิภาค เพิ่ม ประสิทธิภาพการบริหาร จัดการภาครัฐแบบ	เป้าหมายที่ ๑๖ สนับสนุนสังคมที่สงบสุข และครอบคลุมที่เอื้อต่อ การพัฒนาที่ยั่งยืน ให้ทุก คนเข้าถึงกระบวนการ ยุติธรรม และสร้าง สถาบันที่มีประสิทธิภาพ	๑๒. ไทยมีกำลังคน สมรรถนะสูง มุ่งเรียนรู้ อย่างต่อเนื่อง ตอบโจทย์ การพัฒนาแห่งอนาคต ๑๓. ไทยมีภาครัฐที่ ทันสมัย มีประสิทธิภาพ และตอบโจทย์ประชาชน	๖. ด้านการปรับสมดุล และพัฒนาระบบการ บริหารจัดการภาครัฐ	๑๔

ลำดับ	ประเด็นการพัฒนา ท้องถิ่นของ อปท.	ประเด็นการพัฒนา ท้องถิ่นของ อปท.ใน ระดับจังหวัด	ประเด็นการพัฒนา จังหวัด	เป้าหมายการพัฒนาที่ ยั่งยืน (SDGs)	แผนพัฒนาเศรษฐกิจ และสังคมแห่งชาติ ฉบับที่ ๑๓	ยุทธศาสตร์ชาติ ๒๐ ปี	จำนวน โครงการ
			บูรณาการสู่การเป็น smart city ๔. เสริมสร้างความมั่นคง ความสงบ และยกระดับ คุณภาพชีวิตของ ประชาชน เพื่อก้าวสู่ สังคมคุณภาพสูง	มีความรับผิดชอบและ ทุกคนสามารถเข้าถึงใน ทุกระดับ			
รวม							๒๑๒

๓.๓ บัญชีสรุปโครงการพัฒนาท้องถิ่น (แบบ ผ.๐๑)

แบบ ผ.๐๑

บัญชีสรุปโครงการพัฒนาท้องถิ่น
แผนพัฒนาท้องถิ่น (พ.ศ.๒๕๗๑-๒๕๗๕)
องค์การบริหารส่วนตำบลบึงปรือ อำเภอนาทม จังหวัดนครราชสีมา

ประเด็นการพัฒนาท้องถิ่น	ปี ๒๕๗๑		ปี ๒๕๗๒		ปี ๒๕๗๓		ปี ๒๕๗๔		ปี ๒๕๗๕	
	จำนวนโครงการ	งบประมาณ (บาท)	จำนวนโครงการ	งบประมาณ (บาท)	จำนวนโครงการ	งบประมาณ (บาท)	จำนวนโครงการ	งบประมาณ (บาท)	จำนวนโครงการ	งบประมาณ (บาท)
๑. ด้านโครงสร้างพื้นฐานและสิ่งสาธารณูปโภค	๑๙	๙,๙๐๕,๐๐๐	๓๓	๙,๔๒๐,๐๐๐	๒๕	๙,๘๑๐,๐๐๐	๑๗	๘,๔๙๐,๐๐๐	๑๐	๓,๔๑๐,๐๐๐
๒. ด้านเศรษฐกิจและการท่องเที่ยว	๕	๕๕๐,๐๐๐	๔	๕๐,๐๐๐	๔	๕๐,๐๐๐	๕	๘๕๐,๐๐๐	๔	๕๐,๐๐๐
๓. ด้านการพัฒนาการศึกษา ศาสนาและวัฒนธรรม	๒๙	๘,๘๑๗,๕๐๐	๒๘	๘,๐๑๗,๕๐๐	๒๘	๘,๐๑๗,๕๐๐	๒๘	๘,๐๑๗,๕๐๐	๒๘	๘,๐๑๗,๕๐๐
๔. ด้านการพัฒนาคุณภาพชีวิตและการป้องกันบรรเทาสาธารณภัย	๑๐	๑๑,๕๗๕,๐๐๐	๑๐	๑๑,๕๗๕,๐๐๐	๑๐	๑๑,๕๗๕,๐๐๐	๑๑	๑๑,๗๗๕,๐๐๐	๑๐	๑๑,๕๗๕,๐๐๐
๕. ด้านการพัฒนาการสาธารณสุขและสิ่งแวดล้อม และการจัดการทรัพยากรธรรมชาติให้ดำรงความสมบูรณ์และยั่งยืน	๑๖	๘๓๕,๐๐๐	๑๖	๖๕๕,๐๐๐	๑๕	๓๕๕,๐๐๐	๑๖	๖๕๕,๐๐๐	๑๗	๑,๕๔๘,๐๐๐
๖. ด้านการบริหารจัดการ	๑๒	๒,๗๓๐,๐๐๐	๘	๘๘๐,๐๐๐	๙	๑,๐๘๐,๐๐๐	๘	๘๘๐,๐๐๐	๙	๑,๐๓๐,๐๐๐
รวมทั้งสิ้น	๙๑	๓๔,๔๑๒,๕๐๐	๙๙	๓๐,๕๙๗,๕๐๐	๙๑	๓๐,๘๘๗,๕๐๐	๘๕	๓๐,๖๖๗,๕๐๐	๗๘	๒๕,๖๓๐,๕๐๐

๓.๓ บัญชีรายละเอียดโครงการพัฒนาท้องถิ่น (แบบ ผ.๐๒)

แบบ ผ.๐๒

บัญชีรายละเอียดโครงการพัฒนาท้องถิ่น

แผนพัฒนาท้องถิ่น (พ.ศ.๒๕๗๑-๒๕๗๕)

องค์การบริหารส่วนตำบลบึงปรือ อำเภเทพารักษ์ จังหวัดนครราชสีมา

๑. ประเด็นการพัฒนาท้องถิ่นที่ ๑ ด้านโครงสร้างพื้นฐานและสิ่งสาธารณูปโภค

ที่	โครงการ	วัตถุประสงค์	เป้าหมาย (ผลผลิตของโครงการ)	งบประมาณ					ผลที่คาดว่าจะได้รับ	หน่วยงานรับผิดชอบ
				๒๕๗๑ (บาท)	๒๕๗๒ (บาท)	๒๕๗๓ (บาท)	๒๕๗๔ (บาท)	๒๕๗๕ (บาท)		
๑	โครงการเจาะบ่อบาดาลพร้อมวางระบบพลังงานแสงอาทิตย์ (Solar Cell) คุ่มกลาง หมู่ที่ ๑	เพื่อแก้ปัญหาภัยแล้ง	เจาะบ่อบาดาล จำนวน ๑ บ่อพร้อมวางระบบโซล่าเซลล์	๕๐๐,๐๐๐	-	-	-	-	ปัญหาภัยแล้งลดลง	กองช่าง
๒	โครงการติดตั้งไฟส่องสว่างพลังงานแสงอาทิตย์ (Solar Cell) หมู่ที่ ๑	๑.เพิ่มความปลอดภัยในชีวิตและทรัพย์สินของประชาชน ๒.ลดอุบัติเหตุทางถนน ๓.ส่งเสริมการใช้พลังงานสะอาดเพื่อลดภาวะโลกร้อน ๔.แก้ไขปัญหาการขาดแคลนไฟฟ้าสาธารณะในพื้นที่ห่างไกล	จำนวน ๒๐ จุด ตามแบบมาตรฐานที่ อบต.บึงปรือกำหนด	-	๒๐๐,๐๐๐	-	-	-	ประชาชนมีความปลอดภัยในการสัญจรไปมา	กองช่าง

ที่	โครงการ	วัตถุประสงค์	เป้าหมาย (ผลผลิตของโครงการ)	งบประมาณ					ผลที่คาดว่าจะได้รับ	หน่วยงาน รับผิดชอบ
				๒๕๗๑ (บาท)	๒๕๗๒ (บาท)	๒๕๗๓ (บาท)	๒๕๗๔ (บาท)	๒๕๗๕ (บาท)		
๓	โครงการก่อสร้างระบบ ประปาผิวดิน คุ่มกลาง หมู่ ที่ ๑	แก้ปัญหาการขาดแคลนน้ำ อุปโภคบริโภคของ ประชาชน	ระบบประปาผิวดิน ๑ แห่ง ได้ มาตรฐาน	๙๕๕,๐๐๐	-	-	-	-	ประชาชนมีน้ำประปาใช้ อย่างเพียงพอ	กองช่าง
๔	โครงการก่อสร้างบล็อก คอนกรีตจุดไธนาถ วารุณี ประสาทผล หมู่ที่ ๒	เพิ่มประสิทธิภาพการ ระบายน้ำ และลดปัญหา น้ำท่วมขัง	ก่อสร้างบล็อกคอนกรีตจำนวน ๑ จุด ตามแบบที่ อบต.บึงปรือ กำหนด	-	๔๕๐,๐๐๐	-	-	-	ปัญหาน้ำท่วมขังลดลง	กองช่าง
๕	โครงการขยายเขตไฟฟ้า จากบ้านสุดใจ-วิเศษ ขึ้น นอก หมู่ที่ ๒	ให้ประชาชนมีไฟฟ้าใช้ใน ครัวเรือน	ระยะทาง ๗๕๐ เมตร	-	๓๒๐,๐๐๐	-	-	-	ประชาชนมีไฟฟ้าใช้	กองช่าง
๖	โครงการถนนคอนกรีตจาก บ้านนายสายันต์ - ไร่สำเริง เจริญนอก หมู่ที่ ๒	เพื่อก่อสร้างถนนให้ได้ มาตรฐาน	กว้าง ๕ เมตร ยาว ๑๙๕ เมตร	-	-	๖๕๐,๐๐๐	-	-	ประชาชนสัญจรไปมา สะดวก	กองช่าง
๗	โครงการขยายไหล่ทาง คอนกรีต สายมอผักหวาน หมู่ที่ ๒	เพื่อขยายไหล่ทางให้กว้าง ขึ้น	ขยายไหล่ทาง ๒ ข้าง กว้าง ๒ เมตร ยาว ๒๕๐ เมตร	-	-	๔๐๐,๐๐๐	-	-	ประชาชนได้รับความ สะดวกในการสัญจรมากขึ้น	กองช่าง

ที่	โครงการ	วัตถุประสงค์	เป้าหมาย (ผลผลิตของโครงการ)	งบประมาณ					ผลที่คาดว่าจะได้รับ	หน่วยงาน รับผิดชอบ
				๒๕๖๑ (บาท)	๒๕๖๒ (บาท)	๒๕๖๓ (บาท)	๒๕๖๔ (บาท)	๒๕๖๕ (บาท)		
๘	โครงการติดตั้งไฟส่องสว่างโซล่าเซลล์ตามจุดเสี่ยงอันตราย หมู่ที่ ๒	๑.เพิ่มความปลอดภัยในชีวิตและทรัพย์สินของประชาชน ๒.ลดอุบัติเหตุทางถนน ๓.ส่งเสริมการใช้พลังงานสะอาดเพื่อลดภาวะโลกร้อน ๔.แก้ไขปัญหาการขาดแคลนไฟฟ้าสาธารณะในพื้นที่ห่างไกล	จำนวน ๑๐ จุด ตามแบบที่ อบต.กำหนด	-	๑๐๐,๐๐๐	-	-	-	ประชาชนมีความปลอดภัยในการสัญจรไปมา	กองช่าง
๙	โครงการติดตั้งไฟส่องสว่างภายในหมู่บ้าน หมู่ที่ ๒	เพิ่มความปลอดภัยในชีวิตและทรัพย์สินของประชาชน	จำนวน ๖ จุด ตามแบบที่ อบต.กำหนด	-	๖๐,๐๐๐	-	-	-	ประชาชนมีความปลอดภัยในการสัญจรไปมา	กองช่าง
๑๐	โครงการก่อสร้างแผงราวเหล็ก จุดทางลงเขา หมู่ที่ ๒ - หมู่ที่ ๔ (จุดที่ ๑)	ป้องกันอันตรายจากการใช้รถใช้ถนน	ขนาดยาว ๓๐ เมตร พร้อมติดตั้ง	-	-	-	-	๑๕๐,๐๐๐	ประชาชนมีความปลอดภัยในการสัญจรไปมา	กองช่าง
๑๑	โครงการก่อสร้างแผงราวเหล็ก จุดทางลงเขา หมู่ที่ ๒ - หมู่ที่ ๔ (จุดที่ ๒)	ป้องกันอันตรายจากการใช้รถใช้ถนน	ขนาดยาว ๖๐ เมตร พร้อมติดตั้ง	-	-	-	-	๓๐๐,๐๐๐	ประชาชนมีความปลอดภัยในการสัญจรไปมา	กองช่าง
๑๒	โครงการปรับปรุงท่อ คสล. จุดสามแยกผู้ช่วยวินทร์ลาภขุนทด หมู่ที่ ๒	เพื่อเพิ่มการระบายน้ำให้สะดวก	ปรับปรุงท่อ คสล. ให้ใช้งานได้ตามมาตรฐานที่ อบต.บึงปรือกำหนด	-	-	-	๑๐๐,๐๐๐	-	การระบายน้ำสะดวกมากยิ่งขึ้น	กองช่าง

ที่	โครงการ	วัตถุประสงค์	เป้าหมาย (ผลผลิตของโครงการ)	งบประมาณ					ผลที่คาดว่าจะได้รับ	หน่วยงาน รับผิดชอบ
				๒๕๖๑ (บาท)	๒๕๖๒ (บาท)	๒๕๖๓ (บาท)	๒๕๖๔ (บาท)	๒๕๖๕ (บาท)		
๑๓	โครงการก่อสร้างถนนหินคลุกเส้นหน้าวัด ช้างบ้านนางวันเพ็ญ หมู่ที่ ๓	เพื่อก่อสร้างถนนให้ได้มาตรฐาน	ก่อสร้างถนน ขนาดกว้าง ๔ เมตร ยาว ๖๓๐ เมตร	๕๕๐,๐๐๐	-	-	-	-	ประชาชนสัญจรไปมาสะดวก	กองช่าง
๑๔	โครงการก่อสร้างถนนดินยกระดับเส้นนายองอาจ - ไร่ นายไย หมู่ที่ ๓	เพื่อก่อสร้างถนนให้ได้มาตรฐาน	ก่อสร้างถนน ขนาดกว้าง ๔ เมตร ยาว ๘๐๐ เมตร	๖๕๐,๐๐๐	-	-	-	-	ประชาชนสัญจรไปมาสะดวก	กองช่าง
๑๕	โครงการก่อสร้างถนนหินคลุก สายไร่ นายแดง - นางประทุม หมู่ที่ ๓	เพื่อก่อสร้างถนนให้ได้มาตรฐาน	ก่อสร้างถนน ขนาดกว้าง ๔ เมตร ยาว ๕๗๐ เมตร	-	๕๐๐,๐๐๐	-	-	-	ประชาชนสัญจรไปมาสะดวก	กองช่าง
๑๖	โครงการกำจัดวัชพืชในฝายประปา หมู่ที่ ๓	เพื่อเพิ่มประสิทธิภาพการไหลและกักเก็บน้ำ	กำจัดวัชพืชในฝายประปาให้หมดไป พร้อมขนย้ายวัชพืช	-	๖๐,๐๐๐	-	-	-	กักเก็บน้ำได้เพิ่มขึ้น	กองช่าง
๑๗	โครงการก่อสร้างถนนหินคลุก ไร่ นายจอร์น - ไร่ นายอยู่ (ห้วย) หมู่ที่ ๓	เพื่อก่อสร้างถนนให้ได้มาตรฐาน	ก่อสร้างถนน ขนาดกว้าง ๕ เมตร ยาว ๗๐๐ เมตร	-	-	๘๐๐,๐๐๐	-	-	ประชาชนสัญจรไปมาสะดวก	กองช่าง
๑๘	โครงการก่อสร้างถนนหินคลุก ไร่ นางเทียน - ไร่ นางพิมพา หมู่ที่ ๓	เพื่อก่อสร้างถนนให้ได้มาตรฐาน	ก่อสร้างถนน ขนาดกว้าง ๔ เมตร ยาว ๑,๐๕๕ เมตร	-	-	-	๙๐๐,๐๐๐	-	ประชาชนสัญจรไปมาสะดวก	กองช่าง
๑๙	โครงการก่อสร้างถนนหินคลุก ไร่ ตาโป่ง - ไร่ นายดวง หมู่ที่ ๓	เพื่อก่อสร้างถนนให้ได้มาตรฐาน	ก่อสร้างถนน ขนาดกว้าง ๔ เมตร ยาว ๑,๐๗๐ เมตร	-	-	-	๙๐๐,๐๐๐	-	ประชาชนสัญจรไปมาสะดวก	กองช่าง

ที่	โครงการ	วัตถุประสงค์	เป้าหมาย (ผลผลิตของโครงการ)	งบประมาณ					ผลที่คาดว่าจะได้รับ	หน่วยงาน รับผิดชอบ
				๒๕๖๑ (บาท)	๒๕๖๒ (บาท)	๒๕๖๓ (บาท)	๒๕๖๔ (บาท)	๒๕๖๕ (บาท)		
๒๐	โครงการติดตั้งไฟส่องสว่างโซล่าเซลล์ สายบ้านเกาะแหลม หมู่ที่ ๓ - บ้านสะพานเลียบ หมู่ที่ ๖	เพื่อเพิ่มความปลอดภัยในการสัญจรไปมา	จำนวน ๒๕ จุด ตามแบบที่ อบต.บึงปรือกำหนด	-	๒๕๐,๐๐๐	-	-	-	ประชาชนมีความปลอดภัยในการสัญจรไปมา	กองช่าง
๒๑	โครงการก่อสร้างถนนหินคลุก สายไร่นายสันต์ - ไร่นางวันเพ็ญ หมู่ที่ ๓	เพื่อก่อสร้างถนนให้ได้มาตรฐาน	ก่อสร้างถนน ขนาดกว้าง ๔ เมตร ยาว ๘๑๐ เมตร	-	-	๗๐๐,๐๐๐	-	-	ประชาชนมีความปลอดภัยในการสัญจรไปมา	กองช่าง
๒๒	โครงการก่อสร้างถนนหินคลุกยกระดับ สายไร่ผู้ใหญ่ตราวุธ - ไร่นายนัด หมู่ที่ ๓	เพื่อก่อสร้างถนนให้ได้มาตรฐาน	ก่อสร้างถนน ขนาดกว้าง ๔ เมตร ยาว ๗๐๐ เมตร	-	-	๖๐๐,๐๐๐	-	-	ประชาชนมีความปลอดภัยในการสัญจรไปมา	กองช่าง
๒๓	โครงการติดตั้งไฟส่องสว่างโซล่าเซลล์ สายบ้านเกาะแหลม หมู่ที่ ๓ - บ้านไทยเจริญ ต.วังยายทอง	เพื่อเพิ่มความปลอดภัยในการสัญจรไปมา	จำนวน ๒๐ จุด ตามแบบมาตรฐานที่ อบต.บึงปรือกำหนด	-	๒๐๐,๐๐๐	-	-	-	ประชาชนได้รับความสะดวกในการสัญจรมากขึ้น	กองช่าง
๒๔	โครงการก่อสร้างฝายน้ำล้นคลองลิ่งจ้อ หมู่ที่ ๔	เพื่อกักเก็บน้ำไว้ใช้ในการเกษตรและอุปโภคบริโภค	ตามแบบที่ อบต.บึงปรือกำหนด	๕๐๐,๐๐๐	-	-	-	-	ปริมาณน้ำกักเก็บเพิ่มขึ้น	กองช่าง
๒๕	โครงการติดตั้งไฟส่องสว่างโซล่าเซลล์ ตามจุดเสี่ยง หมู่ที่ ๔	เพื่อเพิ่มความปลอดภัยในการสัญจรไปมา	จำนวน ๒๒ จุด	-	๓๐๐,๐๐๐	-	-	-	ประชาชนได้รับความสะดวกในการสัญจรมากขึ้น	กองช่าง

ที่	โครงการ	วัตถุประสงค์	เป้าหมาย (ผลผลิตของโครงการ)	งบประมาณ					ผลที่คาดว่าจะได้รับ	หน่วยงาน รับผิดชอบ
				๒๕๖๑ (บาท)	๒๕๖๒ (บาท)	๒๕๖๓ (บาท)	๒๕๖๔ (บาท)	๒๕๖๕ (บาท)		
๒๖	โครงการปรับปรุงระบบ ประปา หมู่ที่ ๔	เพื่อให้ประชาชนมีน้ำใช้	เป่าล้างบ่อประปา พร้อมติดตั้ง อุปกรณ์ต่างๆ ให้ระบบประปาใช้ งานได้	-	-	๖๐,๐๐๐	-	-	ประชาชนมีน้ำใช้	กองช่าง
๒๗	โครงการก่อสร้างถนนหิน คลุยกะระดับ จากบ้านนาย เนย - ไร่ นายเมฆ หมู่ที่ ๔	เพื่อก่อสร้างถนนให้ได้ มาตรฐาน	ก่อสร้างถนน ขนาดกว้าง ๔ เมตร ยาว ๓๑๐ เมตร	-	-	๕๐๐,๐๐๐	-	-	ประชาชนมีความปลอดภัย ในการสัญจรไปมา	กองช่าง
๒๘	โครงการก่อสร้างถนนหิน คลุยกะระดับ จากบ้านนาง อรทัย สุกใส - ไร่ นางดอก แก้ว สุกใส พร้อมวางท่อ คสล. หมู่ที่ ๔	เพื่อก่อสร้างถนนให้ได้ มาตรฐาน	ก่อสร้างถนน ขนาดกว้าง ๕ เมตร ยาว ๓๑๐ เมตร	-	-	-	๖๐๐,๐๐๐	-	ประชาชนมีความปลอดภัย ในการสัญจรไปมา	กองช่าง
๒๙	โครงการก่อสร้างถนนหิน คลุยกะระดับ จากบ้านนาย เพลิน พันธุ์ศรี - วัดเขาพัง เหย หมู่ที่ ๔	เพื่อก่อสร้างถนนให้ได้ มาตรฐาน	ก่อสร้างถนน ขนาดกว้าง ๕ เมตร ยาว ๕๗๐ เมตร	-	-	-	๖๐๐,๐๐๐	-	ประชาชนมีความปลอดภัย ในการสัญจรไปมา	กองช่าง
๓๐	โครงการก่อสร้างถนนหิน คลุยกะระดับ จากบ้านแม่ จำเนียร - บ้านนายใหญ่ หมู่ที่ ๔	เพื่อก่อสร้างถนนให้ได้ มาตรฐาน	ก่อสร้างถนน ขนาดกว้าง ๕ เมตร ยาว ๕๗๐ เมตร	-	-	๕๐๐,๐๐๐	-	-	ประชาชนมีความปลอดภัย ในการสัญจรไปมา	กองช่าง

ที่	โครงการ	วัตถุประสงค์	เป้าหมาย (ผลผลิตของโครงการ)	งบประมาณ					ผลที่คาดว่าจะได้รับ	หน่วยงาน รับผิดชอบ
				๒๕๖๑ (บาท)	๒๕๖๒ (บาท)	๒๕๖๓ (บาท)	๒๕๖๔ (บาท)	๒๕๖๕ (บาท)		
๓๑	โครงการติดตั้งระบบ ประปาโซล่าเซลล์ คุ่มที่ ๔ หมู่ที่ ๔	เป็นการใช้พลังงาน แสงอาทิตย์สูบน้ำ เพื่อ ผลิตน้ำประปาหมู่บ้าน ช่วยลดค่าไฟฟ้าและต้นทุน การผลิตลงได้มาก	ติดตั้งระบบประปา จำนวน ๑ ระบบ ตามแบบที่ อบต.บึงปรือ กำหนด	-	๒๐๐,๐๐๐	-	-	-	ประชาชนมีน้ำใช้เพียงพอ	กองช่าง
๓๒	โครงการก่อสร้างฝายน้ำ ล้นคลองตะวันออก หมู่ที่ ๕	เพื่อกักเก็บน้ำไว้ใน การเกษตรและอุปโภค บริโภค	จำนวน ๑ จุด ตามแบบที่ อบต. บึงปรือกำหนด	๘๐๐,๐๐๐	-	-	-	-	ประชาชนมีน้ำใช้เพียงพอ	กองช่าง
๓๓	โครงการก่อสร้างถนนหิน คลุกสายเข้าอ่างเก็บน้ำ หมู่ที่ ๕	เพื่อก่อสร้างถนนให้ได้ มาตรฐาน	ก่อสร้างถนน ขนาดกว้าง ๕ เมตร ยาว ๔๕๐ เมตร	๕๐๐,๐๐๐	-	-	-	-	ประชาชนสัญจรไปมา สะดวก	กองช่าง
๓๔	โครงการก่อสร้างฝายน้ำ ล้นสระประปา หมู่ที่ ๕	เพื่อกักเก็บน้ำไว้ใน การเกษตรและอุปโภค บริโภค	จำนวน ๑ จุด ตามแบบที่ อบต. บึงปรือกำหนด	-	๕๐๐,๐๐๐	-	-	-	ประชาชนมีน้ำใช้เพียงพอ	กองช่าง
๓๕	โครงการขุดลอกอ่างเก็บ น้ำบ้านดอยเจดีย์ หมู่ที่ ๕	เพื่อกักเก็บน้ำไว้ใน การเกษตรและอุปโภค บริโภค	จำนวน ๑ จุด ตามแบบที่ อบต. บึงปรือกำหนด	-	๕๐๐,๐๐๐	-	-	-	ประชาชนมีน้ำใช้เพียงพอ	กองช่าง
๓๖	โครงการขยายเขตไฟฟ้า ภายในหมู่บ้านดอยเจดีย์ หมู่ที่ ๕	เพื่อขยายเขตไฟฟ้าให้ ประชาชนมีไฟฟ้าใช้เพิ่มขึ้น	ตามแบบที่ อบต.บึงปรือกำหนด	-	-	๕๐,๐๐๐	-	-	จำนวนครัวเรือนที่มีไฟฟ้า ใช้เพิ่มขึ้น	กองช่าง
๓๗	โครงการก่อสร้างถนน คอนกรีต คุ่มะโจทซ์ หมู่ที่ ๕	เพื่อก่อสร้างถนนให้ได้ มาตรฐาน	ก่อสร้างถนน ขนาดกว้าง ๔ เมตร ยาว ๑๗๐ เมตร	-	-	๕๐๐,๐๐๐	-	-	ประชาชนสัญจรไปมา สะดวก	กองช่าง

ที่	โครงการ	วัตถุประสงค์	เป้าหมาย (ผลผลิตของโครงการ)	งบประมาณ					ผลที่คาดว่าจะได้รับ	หน่วยงาน รับผิดชอบ
				๒๕๖๑ (บาท)	๒๕๖๒ (บาท)	๒๕๖๓ (บาท)	๒๕๖๔ (บาท)	๒๕๖๕ (บาท)		
๓๘	โครงการติดตั้งระบบ ประปาโซล่าเซลล์ หมู่ที่ ๕	เป็นการใช้พลังงาน แสงอาทิตย์สูบน้ำ เพื่อ ผลิตน้ำประปาหมู่บ้าน ช่วยลดค่าไฟฟ้าและต้นทุน การผลิตลงได้มาก	ติดตั้งระบบประปา จำนวน ๑ ระบบ ตามแบบที่ อบต.บึงปรือ กำหนด	-	-	-	๕๐๐,๐๐๐	-	ประชาชนมีน้ำใช้เพียงพอ	กองช่าง
๓๙	โครงการปรับปรุงระบบ ประปา หมู่ที่ ๕	เพื่อให้ประชาชนมีน้ำใช้	ปรับปรุงระบบประปาหมู่บ้าน ตามแบบที่ อบต.กำหนด	๕๐๐,๐๐๐	-	-	-	-	ประชาชนได้ใช้น้ำประปา	กองช่าง
๔๐	โครงการติดตั้งไฟส่องสว่าง โซล่าเซลล์ หมู่ที่ ๕	เพื่อเพิ่มความปลอดภัยใน การสัญจรไปมา	จำนวน ๒๐ จุด ตามแบบ มาตรฐานที่ อบต.บึงปรือกำหนด	-	-	-	-	๑๕๐,๐๐๐	ประชาชนมีความปลอดภัย ในการสัญจรไปมา	กองช่าง
๔๑	โครงการก่อสร้างถนนหิน คลุก สายไร่นายสนิด ราม สันเทียะ - บ้านสะพาน เลียบ หมู่ที่ ๖	เพื่อก่อสร้างถนนให้ได้ มาตรฐาน	ก่อสร้างถนน ขนาดกว้าง ๕ เมตร ยาว ๓๐๐ เมตร	๔๐๐,๐๐๐	-	-	-	-	ประชาชนมีความปลอดภัย ในการสัญจรไปมา	กองช่าง
๔๒	โครงการก่อสร้างฝายน้ำล้น จุดไร่นายจันทอง หุยขุนทด ติดไร่นายตุ้ย หมู่ที่ ๖	เพื่อกักเก็บน้ำไว้ใน การเกษตรและอุปโภค บริโภค	จำนวน ๑ จุด ตามแบบที่ อบต. บึงปรือกำหนด	-	๕๐๐,๐๐๐	-	-	-	ประชาชนมีน้ำใช้เพียงพอ	กองช่าง
๔๓	โครงการน้ำดื่มสะอาด หมู่ ที่ ๖	เพื่อให้ประชาชนมีน้ำดื่ม สะอาดไว้บริโภค	จำนวน ๑ จุด ตามแบบที่ อบต. บึงปรือกำหนด	-	-	๔๐๐,๐๐๐	-	-	ประชาชนมีน้ำดื่มสะอาด สำหรับบริโภค และลด รายจ่ายในครัวเรือน	สำนักปลัด
๔๔	โครงการก่อสร้างฝายน้ำล้น ฝายชัยประทุม หมู่ที่ ๖	เพื่อกักเก็บน้ำไว้ใน การเกษตรและอุปโภค บริโภค	จำนวน ๑ จุด ตามแบบที่ อบต. บึงปรือกำหนด	-	๕๐๐,๐๐๐	-	-	-	ประชาชนมีน้ำใช้เพียงพอ	กองช่าง

ที่	โครงการ	วัตถุประสงค์	เป้าหมาย (ผลผลิตของโครงการ)	งบประมาณ					ผลที่คาดว่าจะได้รับ	หน่วยงาน รับผิดชอบ
				๒๕๖๑ (บาท)	๒๕๖๒ (บาท)	๒๕๖๓ (บาท)	๒๕๖๔ (บาท)	๒๕๖๕ (บาท)		
๔๕	โครงการปรับปรุงฝายน้ำ ล้นบ้านสะพานเลียบ หมู่ที่ ๖	เพื่อให้ฝายน้ำล้นใช้งานได้ ตามปกติ	จำนวน ๑ จุด ตามแบบที่ อบต. บึงปรือกำหนด	-	-	-	๓๐๐,๐๐๐	-	ประชาชนมีน้ำใช้เพียงพอ	กองช่าง
๔๖	โครงการก่อสร้างถนนหิน คลุก สายศาลตะปู - ฝาย น้ำล้นบ้านสะพานเลียบ หมู่ที่ ๖	เพื่อก่อสร้างถนนให้ได้ มาตรฐาน	ก่อสร้างถนน ขนาดกว้าง ๕ เมตร ยาว ๑๔๐ เมตร	-	-	-	๐	๒๐๐,๐๐๐	ประชาชนสัญจรไปมา สะดวก	กองช่าง
๔๗	โครงการปรับปรุงฝายน้ำ ล้น จุดไร่นายดวง กลิ่ง สำโรง ติดกับไร่นายอสนัน คุ ขุนทด หมู่ที่ ๖	เพื่อให้ฝายน้ำล้นใช้งานได้ ตามปกติ	จำนวน ๑ จุด ตามแบบที่ อบต. บึงปรือกำหนด	-	๕๐๐,๐๐๐	-	-	-	ฝายอยู่ในสภาพดี ใช้งานได้	กองช่าง
๔๘	โครงการติดตั้งไฟส่องสว่าง โซล่าเซลล์ หมู่ที่ ๗	เพื่อเพิ่มความปลอดภัยใน การสัญจรไปมา	จำนวน ๑๐ จุด	-	-	๑๐๐,๐๐๐	-	-	ประชาชนมีความปลอดภัย ในการสัญจรไปมา	กองช่าง
๔๙	โครงการก่อสร้างราง ระบายน้ำบ้านบึงปรือ หมู่ที่ ๗	เพื่อป้องกันการกัดเซาะ ของน้ำ	ก่อสร้างรางระบายน้ำ ตามแบบที่ อบต.บึงปรือกำหนด	-	๓๐๐,๐๐๐	-	-	-	น้ำไหลผ่านสะดวก ลด การกัดเซาะ	กองช่าง
๕๐	โครงการติดตั้งตะแกรง เหล็กกระบายน้ำ หมู่ที่ ๗	เพื่อป้องกันขยะลงไป ในรางระบายน้ำ	ติดตั้งตะแกรงเหล็กกระบายน้ำ บริเวณหน้าร้าน น ณาณภักดิ์ จำนวน ๒ จุด ตามแบบแปลนที่ อบต.กำหนด	-	-	๓๐๐,๐๐๐	-	-	น้ำไหลผ่านสะดวก ลด การกัดเซาะ	กองช่าง

ที่	โครงการ	วัตถุประสงค์	เป้าหมาย (ผลผลิตของโครงการ)	งบประมาณ					ผลที่คาดว่าจะได้รับ	หน่วยงาน รับผิดชอบ
				๒๕๖๑ (บาท)	๒๕๖๒ (บาท)	๒๕๖๓ (บาท)	๒๕๖๔ (บาท)	๒๕๖๕ (บาท)		
๕๑	โครงการปรับปรุงรางระบายน้ำ พร้อมวางตะแกรง จากคลองตาแก่น-สระน้ำบึงปรือ หมู่ที่ ๗	เพื่อให้รางระบายน้ำมีสภาพดีขึ้น และป้องกันขยะลงไปใ้รางระบายน้ำ	ปรับปรุงรางระบายน้ำ พร้อมวางตะแกรง ตามที่ อบต.บึงปรือ กำหนด	-	๓๐๐,๐๐๐	-	-	-	น้ำไหลผ่านสะดวก ลดการกัดเซาะ	กองช่าง
๕๒	โครงการก่อสร้างรางระบายน้ำรอบบึง หมู่ที่ ๗	เพื่อป้องกันการกัดเซาะของน้ำรอบบึง	ก่อสร้างรางระบายน้ำ ตามแบบที่ อบต.บึงปรือกำหนด	-	-	-	๖๐๐,๐๐๐	-	น้ำไหลผ่านสะดวก ลดการกัดเซาะ	กองช่าง
๕๓	โครงการก่อสร้างฝายน้ำล้นจุดไร่นายเสียบ น้อยกลาง หมู่ที่ ๗	เพื่อกักเก็บน้ำไว้ใช้ในการเกษตรและอุปโภคบริโภค	จำนวน ๑ จุด ตามแบบที่ อบต.บึงปรือกำหนด	-	-	-	-	๕๐๐,๐๐๐	ประชาชนมีน้ำใช้เพียงพอ	กองช่าง
๕๔	โครงการก่อสร้างฝายน้ำล้นคลองห้วยน้ำเค็ม จุดที่ ๑ หมู่ที่ ๘	เพื่อกักเก็บน้ำไว้ใช้ในการเกษตรและอุปโภคบริโภค	จำนวน ๑ จุด ตามแบบที่ อบต.บึงปรือกำหนด	๘๐๐,๐๐๐	-	-	-	-	ประชาชนมีน้ำใช้เพียงพอ	กองช่าง
๕๕	โครงการก่อสร้างถนนคอนกรีตสายตะวันออกสายบ้านนายสมศักดิ์ จันทร์ทอง - บ้านนายบรรจง จันทร์ทอง หมู่ที่ ๘	เพื่อก่อสร้างถนนให้ได้มาตรฐาน	ก่อสร้างถนน ขนาดกว้าง ๔ เมตร ยาว ๑๐๐ เมตร	-	๒๐๐,๐๐๐	-	-	-	ประชาชนสัญจรไปมาสะดวก	กองช่าง
๕๖	โครงการก่อสร้างถนนหินคลุกสายตะวันออก บ้านห้วยน้ำเค็ม หมู่ที่ ๘ เชื่อมต่อบ้านเขาแดงโม หมู่ที่ ๑๐	เพื่อก่อสร้างถนนให้ได้มาตรฐาน	ก่อสร้างถนน ขนาดกว้าง ๔ เมตร ยาว ๑,๑๐๐ เมตร	-	-	-	-	๙๐๐,๐๐๐	ประชาชนสัญจรไปมาสะดวก	กองช่าง

ที่	โครงการ	วัตถุประสงค์	เป้าหมาย (ผลผลิตของโครงการ)	งบประมาณ					ผลที่คาดว่าจะได้รับ	หน่วยงาน รับผิดชอบ
				๒๕๖๑ (บาท)	๒๕๖๒ (บาท)	๒๕๖๓ (บาท)	๒๕๖๔ (บาท)	๒๕๖๕ (บาท)		
๕๗	โครงการก่อสร้างบล็อก คอนกรีต จุดไร่ ส.อบต. จันท์ (ตะวันตกวัด) หมู่ที่ ๘	เพิ่มประสิทธิภาพการ ระบายน้ำ และลดปัญหา น้ำท่วมขัง	ก่อสร้างบล็อกคอนกรีตจำนวน ๑ จุด ตามแบบที่ อบต.บึงปรือ กำหนด	๘๐๐,๐๐๐	-	-	-	-	ปัญหาน้ำท่วมขังลดลง	กองช่าง
๕๘	โครงการติดตั้งไฟฟ้าส่อง สว่าง สายตะวันออก หมู่ที่ ๘	เพื่อเพิ่มแสงสว่างให้ ประชาชนสัญจรไปมา ปลอดภัย	จำนวน ๑๐ จุด ตามแบบที่ อบต.กำหนด	-	๑๐๐,๐๐๐	-	-	-	ประชาชนสัญจรไปมา สะดวกและปลอดภัย	กองช่าง
๕๙	โครงการขยายเขตไฟฟ้า จากบ้านนางน้อย อุภา - นายฉลอม โสระพิมาย หมู่ ที่ ๘	เพื่อเพิ่มแสงสว่างให้ ประชาชนสัญจรไปมา ปลอดภัย	ระยะทาง ๘๖๐ เมตร	-	-	๓๕๐,๐๐๐	-	-	ประชาชนสัญจรไปมา สะดวกและปลอดภัย	กองช่าง
๖๐	โครงการขยายไหล่ทาง สายศาลาตาปู่ หมู่ที่ ๘	เพื่อขยายไหล่ทางให้กว้าง ขึ้น สัญจรสะดวกขึ้น	ขยายไหล่ทาง ๒ ข้าง กว้าง ๑ เมตร ยาว ๑๘๐ เมตร	-	-	๑๕๐,๐๐๐	-	-	ประชาชนสัญจรไปมา สะดวก	กองช่าง
๖๑	โครงการก่อสร้างฝายน้ำล้น คลองซบแ้ว หมู่ที่ ๘	เพื่อกักเก็บน้ำไว้ใน การเกษตรและอุปโภค บริโภค	จำนวน ๑ จุด ตามแบบที่ อบต. บึงปรือกำหนด	-	-	-	๒๐๐,๐๐๐	-	ประชาชนมีน้ำใช้เพียงพอ	กองช่าง
๖๒	โครงการก่อสร้างถนนหิน คลุก จากบ้านนายฉลอง หมู่ที่ ๘ ถึงบ้านช่องสำราญ หมู่ที่ ๒	เพื่อก่อสร้างถนนให้ได้ มาตรฐาน	ก่อสร้างถนน ขนาดกว้าง ๔ เมตร ยาว ๑,๐๐๐ เมตร	-	-	-	-	๘๕๐,๐๐๐	ประชาชนสัญจรไปมา สะดวก	กองช่าง
๖๓	โครงการปรับปรุงระบบ ประปาหมู่บ้าน พร้อมย้าย ถังประปา หมู่ที่ ๘	เพื่อให้ระบบประปา หมู่บ้านใช้งานได้ตามปกติ	จำนวน ๑ จุด ตามแบบที่ อบต. บึงปรือกำหนด	-	-	-	๕๐๐,๐๐๐	-	ประชาชนมีน้ำใช้เพียงพอ	กองช่าง

ที่	โครงการ	วัตถุประสงค์	เป้าหมาย (ผลผลิตของโครงการ)	งบประมาณ					ผลที่คาดว่าจะได้รับ	หน่วยงาน รับผิดชอบ
				๒๕๖๑ (บาท)	๒๕๖๒ (บาท)	๒๕๖๓ (บาท)	๒๕๖๔ (บาท)	๒๕๖๕ (บาท)		
๖๔	โครงการก่อสร้างถนนคอนกรีต สายฝายน้ำล้น ชั่วแหว หมู่ที่ ๘	เพื่อก่อสร้างถนนให้ได้มาตรฐาน	ก่อสร้างถนน ขนาดกว้าง ๔ เมตร ยาว ๑๓๐ เมตร	๓๐๐,๐๐๐	-	-	-	-	ประชาชนสัญจรไปมาสะดวก	กองช่าง
๖๕	โครงการติดตั้งระบบโซลาร์เซลล์ประปาหมู่บ้าน หมู่ที่ ๘	เพื่อประหยัดพลังงาน ลดภาวะโลกร้อน	จำนวน ๑ จุด ตามแบบที่ อบต. บึงปรือกำหนด	-	๘๐,๐๐๐	-	-	-	ประชาชนมีน้ำใช้เพียงพอ และประหยัดพลังงาน	กองช่าง
๖๖	โครงการก่อสร้างถนนคอนกรีต สายไร่ ส.อบต. จันท์ (ตะวันตกวัด) หมู่ที่ ๘	เพื่อก่อสร้างถนนให้ได้มาตรฐาน	ก่อสร้างถนน ขนาดกว้าง ๕ เมตร ยาว ๑๐๐ เมตร	-	๓๐๐,๐๐๐	-	-	-	ประชาชนสัญจรไปมาสะดวก	กองช่าง
๖๗	โครงการขยายเขตท่อเมนจ่ายน้ำประปาหมู่บ้าน หมู่ที่ ๙	เพื่อขยายเขตประปา ให้ประชาชนเข้าถึงการใช้น้ำ	ขยายท่อเมนตตามแบบที่ อบต. กำหนด	๕๐๐,๐๐๐	-	-	-	-	จำนวนครัวเรือนที่ได้ใช้น้ำประปาเพิ่มขึ้น	กองช่าง
๖๘	โครงการก่อสร้างถนนดินยกระดับ สายตะวันตก จากไร่ต่ายุง-ไร่นายทัด หมู่ที่ ๙	เพื่อก่อสร้างถนนให้ได้มาตรฐาน	ก่อสร้างถนน ขนาดกว้าง ๕ เมตร ยาว ๖๓๐ เมตร พร้อมวางท่อขนาด ๖๐ เซนติเมตร	-	๕๐๐,๐๐๐	-	-	-	ประชาชนสัญจรไปมาสะดวก	กองช่าง
๖๙	โครงการก่อสร้างถนนดินยกระดับ สายตะวันตก จากไร่นายหลอด-ไร่นาทอง หมู่ที่ ๙	เพื่อก่อสร้างถนนให้ได้มาตรฐาน	ก่อสร้างถนน ขนาดกว้าง ๔ เมตร ยาว ๑,๒๓๐ เมตร	-	-	๘๒๐,๐๐๐	-	-	ประชาชนสัญจรไปมาสะดวก	กองช่าง

ที่	โครงการ	วัตถุประสงค์	เป้าหมาย (ผลผลิตของโครงการ)	งบประมาณ					ผลที่คาดว่าจะได้รับ	หน่วยงาน รับผิดชอบ
				๒๕๖๑ (บาท)	๒๕๖๒ (บาท)	๒๕๖๓ (บาท)	๒๕๖๔ (บาท)	๒๕๖๕ (บาท)		
๗๐	โครงการก่อสร้างถนนดิน ยกระดับ สายตะวันออก จากไร่ลุงเฒ่า-ต้นกั้งหันลม หมู่ที่ ๙	เพื่อก่อสร้างถนนให้ได้ มาตรฐาน	ก่อสร้างถนน ขนาดกว้าง ๔ เมตร ยาว ๘๐๐ เมตร	-	-	-	๗๐๐,๐๐๐	-	ประชาชนสัญจรไปมา สะดวก	กองช่าง
๗๑	โครงการก่อสร้างถนนดิน ยกระดับ สายตะวันออก จากไร่ลุงเฒ่า หมู่ที่ ๙-บ้าน เทพภูทอง ม.๑๘ ต.วะ ตะแบก อ.เทพสถิต จ.ชัยภูมิ	เพื่อก่อสร้างถนนให้ได้ มาตรฐาน	ก่อสร้างถนน ขนาดกว้าง ๔ เมตร ยาว ๑,๐๐๐ เมตร	-	-	-	๗๙๐,๐๐๐	-	ประชาชนสัญจรไปมา สะดวก	กองช่าง
๗๒	โครงการขยายเขตไฟฟ้า สายตะวันตก หมู่ที่ ๙	เพื่อให้ประชาชนมีไฟฟ้าใช้	ตามแบบที่ อบต.บึงปรือกำหนด	-	๑๕๐,๐๐๐	-	-	-	ประชาชนมีไฟฟ้าใช้เพิ่มขึ้น	กองช่าง
๗๓	โครงการขยายเขตไฟฟ้า สายตะวันออก หมู่ที่ ๙	เพื่อให้ประชาชนมีไฟฟ้าใช้	ตามแบบที่ อบต.บึงปรือกำหนด	-	-	๒๐๐,๐๐๐	-	-	ประชาชนมีไฟฟ้าใช้เพิ่มขึ้น	กองช่าง
๗๔	โครงการก่อสร้างฝายน้ำล้น จุดไร่ลุงวัน หมู่ที่ ๙	เพื่อกักเก็บน้ำไว้ใช้ใน การเกษตร	ก่อสร้างฝายน้ำล้น ขนาดกว้าง ๕ เมตร ยาว ๒๐ เมตร ลึก ๐.๖ เมตร	-	๕๐๐,๐๐๐	-	-	-	มีน้ำเพียงพอต่อการทำ เกษตร	กองช่าง
๗๕	โครงการก่อสร้างฝายน้ำล้น จุดบ้านตาอูง หมู่ที่ ๙	เพื่อกักเก็บน้ำไว้ใช้ใน การเกษตร	ก่อสร้างฝายน้ำล้น ขนาดกว้าง ๕ เมตร ยาว ๒๐ เมตร ลึก ๑.๕ เมตร	๕๕๐,๐๐๐	-	-	-	-	มีน้ำเพียงพอต่อการทำ เกษตร	กองช่าง
๗๖	โครงการก่อสร้างฝายน้ำล้น จุดไร่ผู้ใหญ่ประจักษ์ หมู่ที่ ๙	เพื่อกักเก็บน้ำไว้ใช้ใน การเกษตร	ก่อสร้างฝายน้ำล้น ขนาดกว้าง ๕ เมตร ยาว ๒๐ เมตร ลึก ๑ เมตร	-	-	๕๓๐,๐๐๐	-	-	มีน้ำเพียงพอต่อการทำ เกษตร	กองช่าง

ที่	โครงการ	วัตถุประสงค์	เป้าหมาย (ผลผลิตของโครงการ)	งบประมาณ					ผลที่คาดว่าจะได้รับ	หน่วยงาน รับผิดชอบ
				๒๕๖๑ (บาท)	๒๕๖๒ (บาท)	๒๕๖๓ (บาท)	๒๕๖๔ (บาท)	๒๕๖๕ (บาท)		
๗๗	โครงการก่อสร้างถนนคอนกรีตสายตะวันออกจากหน้าบ้านผู้ใหญ่ประจักษ์ - ประปาหมู่บ้าน (ฝายพันจอย) หมู่ที่ ๙	เพื่อก่อสร้างถนนให้ได้มาตรฐาน	ก่อสร้างถนน ขนาดกว้าง ๕ เมตร ยาว ๒๕๐ เมตร	๖๐๐,๐๐๐	-	-	-	-	ประชาชนสัญจรไปมาสะดวก	กองช่าง
๗๘	โครงการก่อสร้างถนนคอนกรีตสายตะวันออกต่อจากจุดเดิม -ลานมัน หมู่ที่ ๙	เพื่อก่อสร้างถนนให้ได้มาตรฐาน	ก่อสร้างถนน ขนาดกว้าง ๔ เมตร ยาว ๒๐๐ เมตร	-	๕๐๐,๐๐๐	-	-	-	ประชาชนสัญจรไปมาสะดวก	กองช่าง
๗๙	โครงการปรับปรุงวางระบายน้ำฝายพันจอย หมู่ที่ ๙	เพื่อปรับปรุงวางระบายน้ำให้ใช้งานได้ตามปกติ	ตามแบบที่ อบต.บึงปรือกำหนด	-	-	๕๐๐,๐๐๐	-	-	ลดการกัดเซาะ และเพิ่มการกักเก็บน้ำ	กองช่าง
๘๐	โครงการขุดลอกคลองน้ำโตน จุดไร้ตาหลอด หมู่ที่ ๙	เพื่อเพิ่มปริมาณการกักเก็บน้ำ	ตามแบบที่ อบต.บึงปรือกำหนด	-	-	๒๕๐,๐๐๐	-	-	ปริมาณที่กักเก็บเพิ่มมากขึ้น	กองช่าง
๘๑	โครงการขุดลอกคลองน้ำโตน พร้อมขนย้ายคันดิน หมู่ที่ ๙	เพื่อเพิ่มปริมาณการกักเก็บน้ำ	ตามแบบที่ อบต.บึงปรือกำหนด	-	-	-	๒๐๐,๐๐๐	-	ปริมาณที่กักเก็บเพิ่มมากขึ้น	กองช่าง
๘๒	โครงการติดตั้งไฟฟ้าส่องสว่างภายในหมู่บ้าน หมู่ที่ ๙	เพื่อเพิ่มความปลอดภัยให้ประชาชนผู้สัญจรไปมา	จำนวน ๑๐ จุด ตามแบบที่ อบต.กำหนด	-	-	-	-	๑๐๐,๐๐๐	ประชาชนสัญจรไปมาปลอดภัย	กองช่าง
๘๓	โครงการปรับปรุงไฟฟ้าส่องสว่างภายในหมู่บ้าน หมู่ที่ ๙	เพื่อปรับปรุงไฟฟ้าส่องสว่างให้ใช้งานได้ตามปกติ	จำนวน ๑๐ จุด ตามแบบที่ อบต.กำหนด	-	๕๐,๐๐๐	-	-	-	ประชาชนสัญจรไปมาปลอดภัย	กองช่าง

ที่	โครงการ	วัตถุประสงค์	เป้าหมาย (ผลผลิตของโครงการ)	งบประมาณ					ผลที่คาดว่าจะได้รับ	หน่วยงาน รับผิดชอบ
				๒๕๖๑ (บาท)	๒๕๖๒ (บาท)	๒๕๖๓ (บาท)	๒๕๖๔ (บาท)	๒๕๖๕ (บาท)		
๘๔	โครงการก่อสร้างฝายน้ำล้น ไร่ยายตุ้ม หมู่ที่ ๙	เพื่อกักเก็บน้ำไว้ใช้ในการเกษตร	ตามแบบที่ อบต.บึงปรือกำหนด	-	-	-	๘๐๐,๐๐๐	-	ปริมาณน้ำที่กักเก็บเพิ่มขึ้น	กองช่าง
๘๕	โครงการขุดลอกสระหลวง (ยายอยู่) หมู่ที่ ๑๐	เพื่อเพิ่มพื้นที่กักเก็บน้ำ	ขนาดพื้นที่ ๒ ไร่ ลึก ๒ เมตร	๓๕๐,๐๐๐	-	-	-	-	ปริมาณน้ำกักเก็บเพิ่มขึ้น	กองช่าง
๘๖	โครงการขุดลอกฝายผลิต น้ำประปาเขาแดงโมลาง หมู่ที่ ๑๐	เพื่อเพิ่มพื้นที่กักเก็บน้ำ	ตามแบบที่ อบต.บึงปรือกำหนด	-	๕๐๐,๐๐๐	-	-	-	ปริมาณน้ำกักเก็บเพิ่มขึ้น	กองช่าง
๘๗	โครงการเจาะน้ำบาดาล ภายในหมู่บ้าน หมู่ที่ ๑๐	เพื่อให้ประชาชนมีน้ำไว้ใช้	จำนวน ๒ จุด ตามแบบที่ อบต. กำหนด	-	-	๓๐๐,๐๐๐	-	-	จำนวนครัวเรือนที่ได้ใช้น้ำ เพิ่มมากขึ้น	กองช่าง
๘๘	โครงการปิดฝายน้ำล้น มอ คอนกรีต หมู่ที่ ๑๐	เพื่อกักเก็บน้ำไว้อุปโภค บริโภค	ก่อสร้างฝาย ๑ ชั้น โดยกักเก็บ น้ำจากฝายใหญ่ ขนาดกว้าง ๑๐๐ เมตร	-	-	-	๕๐๐,๐๐๐	-	ปริมาณน้ำกักเก็บเพิ่มขึ้น	กองช่าง
๘๙	โครงการขยายถนน คอนกรีต พร้อมวางท่อ สายบ้านเขาแดงโม หมู่ที่ ๑๐ - บ้านสันติสุข หมู่ที่ ๑๑	เพื่อขยายถนนคอนกรีตให้ ขนาดที่กว้างขึ้น สะดวกต่อ การสัญจรไปมา	ตามแบบที่ อบต.บึงปรือกำหนด	-	-	-	๑๐๐,๐๐๐	-	ประชาชนสัญจรไปมา สะดวกมากขึ้น	กองช่าง
๙๐	โครงการก่อสร้างถนนหิน คลุก จากชลลัดดาฟาร์ม - ไร่นายประเสริฐ หมู่ที่ ๑๐	เพื่อก่อสร้างถนนให้ได้ มาตรฐาน	ก่อสร้างถนน ขนาดกว้าง ๔ เมตร ยาว ๕๐๐ เมตร	๔๐๐,๐๐๐	-	-	-	-	ประชาชนสัญจรไปมา สะดวก	กองช่าง
๙๑	โครงการติดตั้งไฟส่องสว่าง โซลาร์เซลล์ภายในหมู่บ้าน หมู่ที่ ๑๐	เพื่อให้ประชาชนสัญจรไป มาสะดวก และประหยัด พลังงาน	จำนวน ๑๐ จุด	-	๑๐๐,๐๐๐	-	-	-	ประชาชนสัญจรไปมา สะดวก	กองช่าง

ที่	โครงการ	วัตถุประสงค์	เป้าหมาย (ผลผลิตของโครงการ)	งบประมาณ					ผลที่คาดว่าจะได้รับ	หน่วยงาน รับผิดชอบ
				๒๕๖๑ (บาท)	๒๕๖๒ (บาท)	๒๕๖๓ (บาท)	๒๕๖๔ (บาท)	๒๕๖๕ (บาท)		
๙๒	โครงการก่อสร้างระบบ ประปาหมู่บ้าน หมู่ที่ ๑๐	เพื่อให้ประชาชนมีน้ำใช้	ตามแบบที่ อบต.บึงปรือกำหนด	-	-	๕๐๐,๐๐๐	-	-	ประชาชนได้ใช้น้ำเพียงพอ	กองช่าง
๙๓	โครงการย้ายถังประปา จุด บ้านต่านี้มาผายผู้ใหญ่พล หมู่ที่ ๑๐	เพื่อย้ายถังประปาไปยังจุด ที่มีน้ำ	ตามแบบที่ อบต.บึงปรือกำหนด	-	๒๐๐,๐๐๐	-	-	-	ประชาชนได้ใช้น้ำเพียงพอ	กองช่าง
๙๔	โครงการขยายเขตไฟฟ้า จากชลลัดดาฟาร์ม - บ้าน นายสีบพล ทุ่งกลาง หมู่ที่ ๑๐	เพื่อขยายเขตไฟฟ้าให้ ประชาชนมีไฟฟ้าใช้เพิ่มขึ้น	ระยะทาง ๑๑๐ เมตร	-	-	๕๐,๐๐๐	-	-	จำนวนครัวเรือนที่ได้ใช้ ไฟฟ้าเพิ่มขึ้น	กองช่าง
๙๕	โครงการขยายเขตไฟฟ้า ซอยบ้านผู้ช่วยศรีญา กลม กล่อม หมู่ที่ ๑๑	เพื่อขยายเขตไฟฟ้าให้ ประชาชนมีไฟฟ้าใช้เพิ่มขึ้น	ระยะทาง ๒๔๐ เมตร	-	๑๐๐,๐๐๐	-	-	-	จำนวนครัวเรือนที่ได้ใช้ ไฟฟ้าเพิ่มขึ้น	กองช่าง
๙๖	โครงการก่อสร้างถนนหิน คลุกสายตะวันออก บ้าน สันติสุข หมู่ที่ ๑๑ เชื่อมต่อบ้านน้ำโตน หมู่ที่ ๙	เพื่อก่อสร้างถนนให้ได้ มาตรฐาน	ก่อสร้างถนน ขนาดกว้าง ๕ เมตร ยาว ๔๕๐ เมตร	-	-	๔๐๐,๐๐๐	-	-	ประชาชนสัญจรไปมา สะดวก	กองช่าง
๙๗	โครงการปรับปรุงบ่อ บาดาล หมู่ที่ ๑๑	เพื่อปรับปรุงบ่อบาดาลให้ ใช้งานได้ตามปกติ	เป่าล้างบ่อบาดาล จำนวน ๓ จุด	๕๐,๐๐๐	-	-	-	-	ประชาชนได้ใช้น้ำเพียงพอ	กองช่าง
๙๘	โครงการเจาะบ่อบาดาล หมู่ที่ ๑๑	เพื่อเจาะบ่อบาดาลให้ได้ มาตรฐาน	ตามแบบที่ อบต.บึงปรือกำหนด	-	๒๐๐,๐๐๐	-	-	-	ประชาชนได้ใช้น้ำเพียงพอ	กองช่าง

ที่	โครงการ	วัตถุประสงค์	เป้าหมาย (ผลผลิตของโครงการ)	งบประมาณ					ผลที่คาดว่าจะได้รับ	หน่วยงาน รับผิดชอบ
				๒๕๗๑ (บาท)	๒๕๗๒ (บาท)	๒๕๗๓ (บาท)	๒๕๗๔ (บาท)	๒๕๗๕ (บาท)		
๙๙	โครงการติดตั้งไฟส่องสว่างโซล่าเซลล์ หมู่ที่ ๑๑	เพื่อให้ประชาชนสัญจรไปมาสะดวก และประหยัดพลังงาน	จำนวน ๕ ชุด ตามแบบที่ อบต. บึงปรือกำหนด	-	-	-	-	๖๐,๐๐๐	ประชาชนได้รับความสะดวกและปลอดภัย	กองช่าง
๑๐๐	โครงการหนึ่งตำบลหนึ่งถนนสวยปลอดภัย องค์การบริหารส่วนตำบลบึงปรือ	เพื่อพัฒนาดูแลรักษาความเป็นระเบียบเรียบร้อยของถนนทางหลวงท้องถิ่น ไม่ให้ส่งผลกระทบต่อการใช้ชีวิตของประชาชนประชาชนได้รับการบริการในการจัดบริการสาธารณะอย่างเท่าเทียมและเป็นธรรม ให้องค์กรปกครองส่วนท้องถิ่นมีถนนที่มีภูมิทัศน์ที่สวยงาม สะอาด และมีสภาพแวดล้อมที่ดี ตลอดจนประชาชนเดินทางสัญจรได้อย่างสะดวก เกิดปลอดภัย	ปรับปรุงภูมิทัศน์ ๒ ข้างทาง เช่น ปลูกต้นไม้ ปลูกดอกไม้ ตัดหญ้า เก็บขยะ กวาดถนน ฯลฯ	๒๐๐,๐๐๐	๒๐๐,๐๐๐	๒๐๐,๐๐๐	๒๐๐,๐๐๐	๒๐๐,๐๐๐	องค์กรปกครองส่วนท้องถิ่นมีถนนที่มีภูมิทัศน์ที่สวยงาม สะอาด และมีสภาพแวดล้อมที่ดี ตลอดจนประชาชนเดินทางสัญจรได้อย่างสะดวก เกิดปลอดภัย	สำนักปลัด/กองช่าง
รวม	๑๐๐			๙,๙๐๕,๐๐๐	๙,๔๒๐,๐๐๐	๙,๘๑๐,๐๐๐	๘,๔๙๐,๐๐๐	๓,๔๑๐,๐๐๐		

๓.๓ บัญชีรายละเอียดโครงการพัฒนาท้องถิ่น (แบบ ผ.๐๒)

แบบ ผ.๐๒

บัญชีรายละเอียดโครงการพัฒนาท้องถิ่น

แผนพัฒนาท้องถิ่น (พ.ศ.๒๕๗๑-๒๕๗๕)

องค์การบริหารส่วนตำบลบึงปรือ อำเภอกะปง จังหวัดนครราชสีมา

๒. ประเด็นการพัฒนาท้องถิ่นที่ ๒ ด้านเศรษฐกิจและการท่องเที่ยว

ที่	โครงการ	วัตถุประสงค์	เป้าหมาย (ผลผลิตของโครงการ)	งบประมาณ					ผลที่คาดว่าจะได้รับ	หน่วยงานรับผิดชอบ
				๒๕๗๑ (บาท)	๒๕๗๒ (บาท)	๒๕๗๓ (บาท)	๒๕๗๔ (บาท)	๒๕๗๕ (บาท)		
๑	โครงการส่งเสริมการฝึกอาชีพตำบลบึงปรือ	เพื่อเป็นการฝึกอบรมอาชีพให้กับกลุ่มสตรี แม่บ้าน ผู้ว่างงาน ผู้สูงอายุ ผู้พิการ ผู้ด้อยโอกาส เยาวชน และประชาชนทั่วไป	เพื่อให้ความรู้ และให้ประชาชน มีอาชีพ เพื่อให้บรรลุ เป้าหมายตามวัตถุประสงค์ ของโครงการ	๕๐,๐๐๐	๕๐,๐๐๐	๕๐,๐๐๐	๕๐,๐๐๐	๕๐,๐๐๐	กลุ่มสตรี แม่บ้าน ผู้ว่างงาน ผู้สูงอายุ ผู้พิการ ผู้ด้อยโอกาส เยาวชน และประชาชนทั่วไปมีอาชีพ	กองสวัสดิการสังคม
๒	โครงการปรับปรุงภูมิทัศน์จุดชมวิวดาชมภูหมู่ที่ ๒	เพื่อเป็นที่พักผ่อนหย่อนใจ และเป็นแหล่งท่องเที่ยวเชิงธรรมชาติ	ปรับปรุงภูมิทัศน์บริเวณผาชมภู เช่น ตัดหญ้า จัดสวน ปลูกลูกไม้ ตั้งโต๊ะนั่งเล่น จัดมุมถ่ายรูป ฯลฯ	๕๐๐,๐๐๐	-	-	-	-	ประชาชนมีที่พักผ่อนหย่อนใจ และเป็นจุดแวะถ่ายรูป นั่งพักผ่อน	สำนักปลัด

ที่	โครงการ	วัตถุประสงค์	เป้าหมาย (ผลผลิตของโครงการ)	งบประมาณ					ผลที่คาดว่าจะได้รับ	หน่วยงานรับผิดชอบ
				๒๕๗๑ (บาท)	๒๕๗๒ (บาท)	๒๕๗๓ (บาท)	๒๕๗๔ (บาท)	๒๕๗๕ (บาท)		
๓	โครงการจัดตั้งตลาดนัดชุมชนคนสันติสุข หมู่ที่ ๑๑	๑. กระตุ้นเศรษฐกิจท้องถิ่นให้เกิดการหมุนเวียนและลดการพึ่งพาสินค้าภายนอก ๒. ให้เกษตรกรและผู้มีรายได้น้อยมีช่องทางจำหน่ายสินค้าโดยไม่ผ่านพ่อค้าคนกลาง ๓. เป็นเวทีแสดงอัตลักษณ์วิถีชีวิต และอาหารพื้นเมืองให้คนในพื้นที่และนักท่องเที่ยวได้สัมผัส ๔. ส่งเสริมการมีส่วนร่วมของคนในชุมชนและการพึ่งพาอาศัยกัน	จัดตั้งตลาดชุมชน ๑ แห่ง ตามแบบที่ อบต.บึงปรือกำหนด	-	-	-	๘๐๐,๐๐๐	-	๑. เกิดการหมุนเวียนและลดการพึ่งพาสินค้าภายนอก ๒. เกษตรกรและผู้มีรายได้น้อยมีช่องทางจำหน่ายสินค้าโดยไม่ผ่านพ่อค้าคนกลาง ๓. แสดงอัตลักษณ์ วิถีชีวิต และอาหารพื้นเมืองให้คนในพื้นที่และนักท่องเที่ยวได้สัมผัส ๔. คนในชุมชนมีส่วนร่วมและการพึ่งพาอาศัยกัน	กองสวัสดิการสังคม
๔	โครงการเสริมแหล่งเรียนรู้และภูมิปัญญาท้องถิ่น	เพื่อส่งเสริมอนุรักษ์ภูมิปัญญาท้องถิ่น	กลุ่มผู้นำท้องถิ่น/ชุมชน/พจน.ต.บึงปรือ	๒๐๐,๐๐๐	๒๐๐,๐๐๐	๒๐๐,๐๐๐	๒๐๐,๐๐๐	๒๐๐,๐๐๐	ผู้เข้าร่วมกิจกรรมสามารถนำความรู้ไปต่อยอดได้	กองการศึกษา
๕	โครงการพัฒนาศักยภาพกลุ่มสตรีตำบลบึงปรือ	เพื่อพัฒนาศักยภาพบทบาท สตรีตำบลบึงปรือในเขตพื้นที่ อบต.บึงปรือ	สตรีในตำบลบึงปรือ	๒๐,๐๐๐	๒๐,๐๐๐	๒๐,๐๐๐	๒๐,๐๐๐	๒๐,๐๐๐	สตรีในเขตพื้นที่เขตตำบลบึงปรือมีความเข้มแข็งมี ศักยภาพเพิ่มมากขึ้น	กองสวัสดิการสังคม

ที่	โครงการ	วัตถุประสงค์	เป้าหมาย (ผลผลิตของโครงการ)	งบประมาณ					ผลที่คาดว่าจะได้รับ	หน่วยงานรับผิดชอบ
				๒๕๗๑ (บาท)	๒๕๗๒ (บาท)	๒๕๗๓ (บาท)	๒๕๗๔ (บาท)	๒๕๗๕ (บาท)		
๖	โครงการอบรมส่งเสริมการปลูกผักปลอดสารพิษ	เพื่ออบรมเกษตรกรให้มีความรู้ในการปลูกพืชผักปลอดสารพิษ	อบรมและฝึกปฏิบัติ ให้ความรู้แก่เกษตรกรใน ประโยชน์ของสารชีว ภัณฑ์และพิษภัยจากสารเคมีในการนำมาใช้ ทำการเกษตร	๒๐,๐๐๐	๒๐,๐๐๐	๒๐,๐๐๐	๒๐,๐๐๐	๒๐,๐๐๐	เกษตรกรได้รับ ความรู้ ในการทำ การเกษตรอินทรีย์ โดยใช้สารชีว ภัณฑ์ แทนการใช้ สารเคมี	สำนักปลัด
รวม	๖			๕๕๐,๐๐๐	๕๐,๐๐๐	๕๐,๐๐๐	๘๕๐,๐๐๐	๕๐,๐๐๐		

๓.๓ บัญชีรายละเอียดโครงการพัฒนาท้องถิ่น (แบบ ผ.๐๒)

แบบ ผ.๐๒

บัญชีรายละเอียดโครงการพัฒนาท้องถิ่น

แผนพัฒนาท้องถิ่น (พ.ศ.๒๕๖๑-๒๕๖๕)

องค์การบริหารส่วนตำบลบึงปรือ อำเภเทพารักษ์ จังหวัดนครราชสีมา

๓. ประเด็นการพัฒนาท้องถิ่นที่ ๓ ด้านการพัฒนาการศึกษา ศาสนาและวัฒนธรรม

ที่	โครงการ	วัตถุประสงค์	เป้าหมาย (ผลผลิตของโครงการ)	งบประมาณ					ผลที่คาดว่าจะได้รับ	หน่วยงาน รับผิดชอบ
				๒๕๖๑ (บาท)	๒๕๖๒ (บาท)	๒๕๖๓ (บาท)	๒๕๖๔ (บาท)	๒๕๖๕ (บาท)		
๑	โครงการจัดการแข่งขันกีฬา ศพด.	เพื่อส่งเสริมการออกกำลังกายและเชื่อมความสัมพันธ์ในศพด.	เด็กเล็ก ครู ผู้ปกครองในศพด. ทุกแห่งในสังกัด	๒๐๐,๐๐๐	๒๐๐,๐๐๐	๒๐๐,๐๐๐	๒๐๐,๐๐๐	๒๐๐,๐๐๐	นักเรียนครูและผู้ปกครอง มีสัมพันธ์กันมากขึ้น	กองการศึกษา
๒	โครงการบัณฑิตน้อยและ ปัจฉิมนิเทศ	เพื่อส่งเสริมการศึกษา	เด็กเล็กศพด.ในสังกัด	๒๐๐,๐๐๐	๒๐๐,๐๐๐	๒๐๐,๐๐๐	๒๐๐,๐๐๐	๒๐๐,๐๐๐	เด็กมีทัศนคติที่ดีทาง การศึกษา	กองการศึกษา
๓	โครงการปฐมนิเทศและ ประชุมผู้ปกครอง	เพื่อสร้างความเข้าใจอันดี ระหว่างองค์กรและ ผู้ปกครอง	ผู้ปกครองของเด็กนักเรียน	๒๐๐,๐๐๐	๒๐๐,๐๐๐	๒๐๐,๐๐๐	๒๐๐,๐๐๐	๒๐๐,๐๐๐	ผู้ปกครองมีความมั่นใจใน การจัดการศึกษา	กองการศึกษา
๔	โครงการณรงค์กำจัดเหา	เพื่อลดปัญหาการเกิดเหา	เด็กเล็ก ศพด. ในสังกัด อบต.บึง ปรือ	๒๐๐,๐๐๐	๒๐๐,๐๐๐	๒๐๐,๐๐๐	๒๐๐,๐๐๐	๒๐๐,๐๐๐	ลดปัญหาการเกิดเหา	กองการศึกษา
๕	โครงการรณรงค์ป้องกันโรค มือ เท้า ปากในศพด.	เพื่อป้องกันการเกิดโรคมือ เท้าปากในศพด.	เด็กเล็ก ศพด. ในสังกัด อบต.บึง ปรือ	๒๐๐,๐๐๐	๒๐๐,๐๐๐	๒๐๐,๐๐๐	๒๐๐,๐๐๐	๒๐๐,๐๐๐	ป้องกันการเกิดโรคระบาด	กองการศึกษา
๖	โครงการศึกษาการเรียนรู้ นอกสถานที่ของศพด.	เพื่อให้เด็กได้รับความรู้ที่ แปลกใหม่เพิ่มขึ้น	เด็กเล็กใน ศพด.สังกัด อบต.	๕๐,๐๐๐	๕๐,๐๐๐	๕๐,๐๐๐	๕๐,๐๐๐	๕๐,๐๐๐	เด็กมีความอยากรู้อยาก เห็นที่จะเรียนรู้สิ่งใหม่ๆ	กองการศึกษา
๗	โครงการจัดการแข่งขัน กีฬาต้านยาเสพติด	เพื่อส่งเสริมการออกกำลังกายและเชื่อมความสัมพันธ์ ในต.บึงปรือ	ประชาชนในเขตพื้นที่ ต.บึงปรือ	๔๐๐,๐๐๐	๔๐๐,๐๐๐	๔๐๐,๐๐๐	๔๐๐,๐๐๐	๔๐๐,๐๐๐	ประชาชนได้ออกกำลังกายและเชื่อมความสัมพันธ์ ในพื้นที่	กองการศึกษา

ที่	โครงการ	วัตถุประสงค์	เป้าหมาย (ผลผลิตของโครงการ)	งบประมาณ					ผลที่คาดว่าจะได้รับ	หน่วยงาน รับผิดชอบ
				๒๕๖๑ (บาท)	๒๕๖๒ (บาท)	๒๕๖๓ (บาท)	๒๕๖๔ (บาท)	๒๕๖๕ (บาท)		
๘	โครงการสืบสานประเพณี วันลอยกระทง	เพื่ออนุรักษ์ประเพณีลอย กระทง	ประชาชนในเขตพื้นที่ ต.บึงปรือ	๕๐,๐๐๐	๕๐,๐๐๐	๕๐,๐๐๐	๕๐,๐๐๐	๕๐,๐๐๐	ประเพณีของไทยคงอยู่ สืบไป	กองการศึกษา
๙	โครงการสืบสานอนุรักษ์ วัฒนธรรมขนบธรรมเนียม ประเพณีแห่เทียนพรรษา	เพื่อส่งเสริมประเพณีทาง ศาสนา	ประชาชนในเขตพื้นที่ ต.บึงปรือ	๑๐,๐๐๐	๑๐,๐๐๐	๑๐,๐๐๐	๑๐,๐๐๐	๑๐,๐๐๐	องค์กร/หน่วยงานได้ ร่วมกันทะนุรักษา พระพุทธศาสนา	กองการศึกษา
๑๐	โครงการรดน้ำดำหัว ผู้สูงอายุ	เพื่อร่วมสืบสานประเพณี สงกรานต์	ประชาชนในเขตพื้นที่ ต.บึงปรือ	๑๐๐,๐๐๐	๑๐๐,๐๐๐	๑๐๐,๐๐๐	๑๐๐,๐๐๐	๑๐๐,๐๐๐	ประเพณีของไทยคงอยู่ สืบไป	กองสวัสดิการ สังคม
๑๑	โครงการวันเด็กแห่งชาติ	เพื่อให้ความสำคัญกับเด็กๆ ในพื้นที่	ประชาชนในเขตพื้นที่ ต.บึงปรือ	๓๐,๐๐๐	๓๐,๐๐๐	๓๐,๐๐๐	๓๐,๐๐๐	๓๐,๐๐๐	เด็กๆมีความสุขสนุกสนาน	กองการศึกษา

ที่	โครงการ	วัตถุประสงค์	เป้าหมาย (ผลผลิตของโครงการ)	งบประมาณ					ผลที่คาดว่าจะได้รับ	หน่วยงาน รับผิดชอบ
				๒๕๗๑ (บาท)	๒๕๗๒ (บาท)	๒๕๗๓ (บาท)	๒๕๗๔ (บาท)	๒๕๗๕ (บาท)		
๑๒	โครงการวันท้องถิ่นไทย	<p>๑. เพื่อเป็นการรำลึกถึงพระมหากษัตริย์คุณแห่งสมเด็จพระจุลจอมเกล้าเจ้าอยู่หัว</p> <p>๒. เพื่อเผยแพร่บทบาทภารกิจและความสำคัญขององค์กรปกครองส่วนท้องถิ่นในการบริการสาธารณะแก่ประชาชน สร้างการมีส่วนร่วมของประชาชนในการปกครองท้องถิ่น</p> <p>๓. สร้างจิตของข้าราชการ พนักงานส่วนตำบล พนักงานจ้าง สมาชิกสภาฯ คณะผู้บริหาร ให้สำนึกในการปฏิบัติงานให้เกิดประโยชน์แก่ประชาชน ตามอำนาจหน้าที่ขององค์กรปกครองส่วนท้องถิ่น</p>	<p>จัดทำโครงการปีละ ๑ ครั้ง</p> <p>ทุกวันที่ ๑๘ มีนาคม ของทุกปี</p> <p>ผู้เข้าร่วม คณะผู้บริหาร สมาชิกสภาฯ พนักงานส่วนตำบล และพนักงานจ้าง</p>	๒๐,๐๐๐	๒๐,๐๐๐	๒๐,๐๐๐	๒๐,๐๐๐	๒๐,๐๐๐	<p>๑. ผู้เข้าร่วมโครงการได้รำลึกถึงพระมหากษัตริย์คุณแห่งพระบาทสมเด็จพระจุลจอมเกล้าเจ้าอยู่หัว</p> <p>๒. ได้รู้ถึงบทบาทภารกิจและความสำคัญขององค์กรปกครองส่วนท้องถิ่น</p> <p>๓. ปฏิบัติงานให้เกิดประโยชน์แก่ประชาชน ตามอำนาจหน้าที่ขององค์กรปกครองส่วนท้องถิ่นได้อย่างถูกต้อง</p>	สำนักปลัด

ที่	โครงการ	วัตถุประสงค์	เป้าหมาย (ผลผลิตของโครงการ)	งบประมาณ					ผลที่คาดว่าจะได้รับ	หน่วยงาน รับผิดชอบ
				๒๕๗๑ (บาท)	๒๕๗๒ (บาท)	๒๕๗๓ (บาท)	๒๕๗๔ (บาท)	๒๕๗๕ (บาท)		
๑๓	โครงการกิจกรรมน้อมรำลึกในพระมหากรุณาธิคุณ เนื่องในวันคล้ายวันสวรรคต สมเด็จพระนางเจ้าสิริกิติ์ พระบรมราชินีนาถ พระบรมราชชนนีพันปีหลวง วันที่ ๒๔ ตุลาคม	เพื่อแสดงออกถึงความจงรักภักดีต่อสถาบันพระมหากษัตริย์	อุดหนุนอำเภอเทพารักษ์ วันที่ ๒๔ ต.ค.	๗,๕๐๐	๗,๕๐๐	๗,๕๐๐	๗,๕๐๐	๗,๕๐๐	ได้แสดงออกถึงความจงรักภักดีต่อสถาบันพระมหากษัตริย์	กองการศึกษา
๑๔	โครงการจัดงานรัฐพิธีเฉลิมพระชนมพรรษาพระบาทสมเด็จพระวชิรเกล้าเจ้าอยู่หัว วันที่ ๒๘ กรกฎาคม	เพื่อแสดงออกถึงความจงรักภักดีต่อสถาบันพระมหากษัตริย์	อุดหนุนอำเภอเทพารักษ์	๑๐,๐๐๐	๑๐,๐๐๐	๑๐,๐๐๐	๑๐,๐๐๐	๑๐,๐๐๐	ได้แสดงออกถึงความจงรักภักดีต่อสถาบันพระมหากษัตริย์	กองการศึกษา
๑๕	โครงการจัดงานรัฐพิธี วันคล้ายวันพระราชสมภพสมเด็จพระนางเจ้าสิริกิติ์ พระบรมราชินีนาถ พระบรมราชชนนีพันปีหลวง (วันแม่แห่งชาติ) วันที่ ๑๒ สิงหาคม	เพื่อแสดงออกถึงความจงรักภักดีต่อสถาบันพระมหากษัตริย์	อุดหนุนอำเภอเทพารักษ์	๑๐,๐๐๐	๑๐,๐๐๐	๑๐,๐๐๐	๑๐,๐๐๐	๑๐,๐๐๐	ได้แสดงออกถึงความจงรักภักดีต่อสถาบันพระมหากษัตริย์	กองการศึกษา

ที่	โครงการ	วัตถุประสงค์	เป้าหมาย (ผลผลิตของโครงการ)	งบประมาณ					ผลที่คาดว่าจะได้รับ	หน่วยงาน รับผิดชอบ
				๒๕๗๑ (บาท)	๒๕๗๒ (บาท)	๒๕๗๓ (บาท)	๒๕๗๔ (บาท)	๒๕๗๕ (บาท)		
๑๖	โครงการจัดงานรัฐพิธี วันเฉลิมพระชนมพรรษาสมเด็จพระนางเจ้าสุทิดา พัชรสุธาพิมลลักษณพระบรมราชินี วันที่ ๓ มิถุนายน	เพื่อแสดงออกถึงความจงรักภักดีต่อสถาบันพระมหากษัตริย์	อุดหนุนอำเภอเทพารักษ์	๑๐,๐๐๐	๑๐,๐๐๐	๑๐,๐๐๐	๑๐,๐๐๐	๑๐,๐๐๐	ได้แสดงออกถึงความจงรักภักดีต่อสถาบันพระมหากษัตริย์	กองการศึกษา
๑๗	โครงการถวายบังคมพระบรมราชานุสาวรีย์พระบาทสมเด็จพระปรมินทรมหาจุฬาลงกรณ์พระจุลจอมเกล้าเจ้าอยู่หัวรัชกาลที่ ๕ วันที่ ๒๓ ตุลาคม	เพื่อแสดงออกถึงความจงรักภักดีต่อสถาบันพระมหากษัตริย์	อุดหนุนอำเภอเทพารักษ์	๕,๐๐๐	๕,๐๐๐	๕,๐๐๐	๕,๐๐๐	๕,๐๐๐	ได้แสดงออกถึงความจงรักภักดีต่อสถาบันพระมหากษัตริย์	กองการศึกษา
๑๘	โครงการกิจกรรมน้อมรำลึกในพระมหากรุณาธิคุณ เนื่องในวันคล้ายวันสวรรคตพระบาทสมเด็จพระบรมชนกาธิเบศร มหาภูมิพลอดุลยเดชมหาราช บรมนาถบพิตร วันที่ ๑๓ ตุลาคม	เพื่อแสดงออกถึงความจงรักภักดีต่อสถาบันพระมหากษัตริย์	อุดหนุนอำเภอเทพารักษ์	๗,๕๐๐	๗,๕๐๐	๗,๕๐๐	๗,๕๐๐	๗,๕๐๐	ได้แสดงออกถึงความจงรักภักดีต่อสถาบันพระมหากษัตริย์	กองการศึกษา

ที่	โครงการ	วัตถุประสงค์	เป้าหมาย (ผลผลิตของโครงการ)	งบประมาณ					ผลที่คาดว่าจะได้รับ	หน่วยงาน รับผิดชอบ
				๒๕๖๑ (บาท)	๒๕๖๒ (บาท)	๒๕๖๓ (บาท)	๒๕๖๔ (บาท)	๒๕๖๕ (บาท)		
๑๙	โครงการกิจกรรมน้อมรำลึกในพระมหากรุณาธิคุณ เนื่องในวันคล้ายวันพระบรมราชสมภพ พระบาทสมเด็จพระบรมชนกาธิเบศร มหาภูมิพลอดุลยเดชมหาราช บรมนาถบพิตร วันชาติ และวันพ่อแห่งชาติ วันที่ ๕ ธันวาคม	เพื่อแสดงออกถึงความจงรักภักดีต่อสถาบันพระมหากษัตริย์	อุดหนุนอำเภอเทพารักษ์	๗,๕๐๐	๗,๕๐๐	๗,๕๐๐	๗,๕๐๐	๗,๕๐๐	ได้แสดงออกถึงความจงรักภักดีต่อสถาบันพระมหากษัตริย์	กองการศึกษา
๒๐	โครงการสนับสนุนค่าใช้จ่ายการบริหารสถานศึกษาให้แก่บ้านมะค่างามและ ศพด.อบต.บึงปรือ	เพื่อจ่ายเป็นคชจ.ให้แก่ศพด.ในสังกัดเช่นค่าอาหารกลางวัน,เงินอุดหนุน เป็นรายการที่เบิกหักฝากส่งเข้าบ/ช ศพด.	ศพด.บ้านมะค่างาม,อบต.บึงปรือ	๑,๐๐๐,๐๐๐	๑,๐๐๐,๐๐๐	๑,๐๐๐,๐๐๐	๑,๐๐๐,๐๐๐	๑,๐๐๐,๐๐๐	ช่วยลดค่าใช้จ่ายของผู้ปกครองได้อีกระดับหนึ่ง	กองการศึกษา
๒๑	โครงการวัสดุงานบ้านงานครัว อาหารเสริม (นม)	เพื่อดำเนินการจัดซื้ออาหารเสริม(นม)ให้สถานศึกษา	โรงเรียนในเขตพื้นที่และศพด.ในสังกัด	๑,๕๐๐,๐๐๐	๑,๕๐๐,๐๐๐	๑,๕๐๐,๐๐๐	๑,๕๐๐,๐๐๐	๑,๕๐๐,๐๐๐	นักเรียนมีอาหารเสริม(นม)รับประทานครบถ้วน	กองการศึกษา
๒๒	โครงการอุดหนุนค่าอาหารกลางวันโรงเรียน สพฐ.ในเขตพื้นที่รับผิดชอบ	เพื่ออุดหนุนค่าอาหารกลางวันให้โรงเรียน สพฐ.ในพื้นที่	โรงเรียนบ้านบึงปรือและบ้านห้วยน้ำเค็ม	๒,๕๐๐,๐๐๐	๒,๕๐๐,๐๐๐	๒,๕๐๐,๐๐๐	๒,๕๐๐,๐๐๐	๒,๕๐๐,๐๐๐	นักเรียนมีอาหารกลางวันรับประทานทุกคน	กองการศึกษา

ที่	โครงการ	วัตถุประสงค์	เป้าหมาย (ผลผลิตของโครงการ)	งบประมาณ					ผลที่คาดว่าจะได้รับ	หน่วยงาน รับผิดชอบ
				๒๕๗๑ (บาท)	๒๕๗๒ (บาท)	๒๕๗๓ (บาท)	๒๕๗๔ (บาท)	๒๕๗๕ (บาท)		
๒๓	โครงการกันห้องเรียน	๑. เพื่อให้เด็กมีห้องแยก เป็นสัดส่วน ๒. เพื่อให้เด็กมีสถานที่ทำ กิจกรรมมากขึ้น	ศพด.บ้านมะค่างาม จำนวน ๑ ห้อง	๓๐๐,๐๐๐	๓๐๐,๐๐๐	๓๐๐,๐๐๐	๓๐๐,๐๐๐	๓๐๐,๐๐๐	นักเรียนมีห้องทำกิจกรรม เพิ่มขึ้น	กองการศึกษา
๒๔	โครงการปรับปรุงอาคาร ศพด.ทั้งสองแห่ง	เพื่อปรับปรุงให้อาคาร เรียนสวยงาม	ทาสีอาคารศูนย์พัฒนาทั้ง ๒ แห่ง (ศพด.บ้านมะค่างามและ ศพด.อบต.บึงปรือ)	๒๐๐,๐๐๐	๒๐๐,๐๐๐	๒๐๐,๐๐๐	๒๐๐,๐๐๐	๒๐๐,๐๐๐	อาคารมีความสวยงาม	กองการศึกษา
๒๕	โครงการก่อสร้างระบบ ประปาหรือน้ำบาดาลของ ศพด.บ้านมะค่างาม	เพื่อปัญหาการขาดแคลน น้ำอุปโภคบริโภค	ศพด.บ้านมะค่างาม	๓๐๐,๐๐๐	๓๐๐,๐๐๐	๓๐๐,๐๐๐	๓๐๐,๐๐๐	๓๐๐,๐๐๐	ศพด.มีน้ำใช้อุปโภคอย่าง เพียงพอ	กองการศึกษา
๒๖	โครงการก่อสร้างรั้ว ศพด.	๑. เพื่อป้องกันความ ปลอดภัยของเด็ก ๒. เพื่อความเป็นเอกเทศ ของสถานศึกษา ๓. เพื่อป้องกันและควบคุม การเข้า-ออกของ บุคคลภายนอก	ศพด.บ้านมะค่างาม จำนวน ๑๐๐ เมตร ด้านหลังติดกับ โรงเรียน บ้านห้วยน้ำเค็ม	๓๐๐,๐๐๐	๓๐๐,๐๐๐	๓๐๐,๐๐๐	๓๐๐,๐๐๐	๓๐๐,๐๐๐	สถานศึกษามีความ ปลอดภัยมากขึ้น	กองการศึกษา
๒๗	โครงการก่อสร้างลานกีฬา อเนกประสงค์ประจำ หมู่บ้าน หมู่ที่ ๗	เพื่อให้ประชาชนมีที่ออก กำลังกาย	จำนวน ๑ จุด ตามแบบที่ อบต. บึงปรือกำหนด	๘๐๐,๐๐๐	-	-	-	-	ประชาชนร่างกายแข็งแรง ห่างไกลโรค	กองช่าง
๒๘	โครงการก่อสร้างเสาธง ชาติพร้อมอุปกรณ์และสิ่ง ปลูกสร้าง	เพื่อแสดงออกถึงความเป็น เอกราชของความเป็นไทย	ศพด.บ้านมะค่างาม จำนวน ๑ ต้น	๑๕๐,๐๐๐	๑๕๐,๐๐๐	๑๕๐,๐๐๐	๑๕๐,๐๐๐	๑๕๐,๐๐๐	เด็กเล็กมีความรักชาติมาก ขึ้น	กองการศึกษา

ที่	โครงการ	วัตถุประสงค์	เป้าหมาย (ผลผลิตของโครงการ)	งบประมาณ					ผลที่คาดว่าจะได้รับ	หน่วยงาน รับผิดชอบ
				๒๕๖๑ (บาท)	๒๕๖๒ (บาท)	๒๕๖๓ (บาท)	๒๕๖๔ (บาท)	๒๕๖๕ (บาท)		
๒๙	โครงการเปลี่ยนสุขภัณฑ์ ห้องน้ำเป็นแบบชักโครกเด็ก	เพื่อให้ได้มาตรฐานตามสมศ.กำหนด	ศพด.บ้านมะค่างาม	๕๐,๐๐๐	๕๐,๐๐๐	๕๐,๐๐๐	๕๐,๐๐๐	๕๐,๐๐๐	เป็นไปตามแบบที่สมศ. กำหนด	กองการศึกษา
รวม	๒๙			๘,๘๑๗,๕๐๐	๘,๐๑๗,๕๐๐	๘,๐๑๗,๕๐๐	๘,๐๑๗,๕๐๐	๘,๐๑๗,๕๐๐		

๓.๓ บัญชีรายละเอียดโครงการพัฒนาท้องถิ่น (แบบ ผ.๐๒)

แบบ ผ.๐๒

บัญชีรายละเอียดโครงการพัฒนาท้องถิ่น

แผนพัฒนาท้องถิ่น (พ.ศ.๒๕๗๑-๒๕๗๕)

องค์การบริหารส่วนตำบลบึงปรือ อำเภอนาทม จังหวัดนครราชสีมา

๔. ประเด็นการพัฒนาท้องถิ่นที่ ๔ ด้านการพัฒนาคุณภาพชีวิตและการป้องกันบรรเทาสาธารณภัย

ที่	โครงการ	วัตถุประสงค์	เป้าหมาย (ผลผลิตของโครงการ)	งบประมาณ					ผลที่คาดว่าจะได้รับ	หน่วยงานรับผิดชอบ
				๒๕๗๑ (บาท)	๒๕๗๒ (บาท)	๒๕๗๓ (บาท)	๒๕๗๔ (บาท)	๒๕๗๕ (บาท)		
๑	โครงการช่วยเหลือประชาชนตามอำนาจหน้าที่ขององค์การบริหารส่วนตำบล	เพื่อเยียวยาฟื้นฟูประชาชนที่ได้รับความเดือดร้อน	เยียวยาฟื้นฟู ประชาชนที่ได้รับความเดือดร้อนในตำบล	๑๐๐,๐๐๐	๑๐๐,๐๐๐	๑๐๐,๐๐๐	๑๐๐,๐๐๐	๑๐๐,๐๐๐	ประชาชนผู้ประสบภัยได้รับการช่วยเหลือ	สำนักปลัด
๒	โครงการส่งเสริมความรู้เกี่ยวกับสาธารณสุขและการป้องกันภัย	๑.เพื่อให้มีความรู้เกี่ยวกับสาธารณสุข ๒.เพื่อฝึกให้ปฏิบัติการช่วยเหลือเอาตัวรอดจากสาธารณสุข ๓.เพื่อให้มีความรู้ในการเตรียมความพร้อม ในการป้องกันภัยและ ระงับภัยต่างๆ	ฝึกอบรมให้ประชาชนมีความรู้เกี่ยวกับสาธารณสุขในพื้นที่	๒๐,๐๐๐	๒๐,๐๐๐	๒๐,๐๐๐	๒๐,๐๐๐	๒๐,๐๐๐	มีความรู้เกี่ยวกับสาธารณสุข -สามารถ ช่วยเหลือตัวเอง ได้ในเบื้องต้น -รู้วิธีเอาตัวรอด จากสาธารณสุข ที่เกิดขึ้น	สำนักปลัด

ที่	โครงการ	วัตถุประสงค์	เป้าหมาย (ผลผลิตของโครงการ)	งบประมาณ					ผลที่คาดว่าจะได้รับ	หน่วยงาน รับผิดชอบ
				๒๕๗๑ (บาท)	๒๕๗๒ (บาท)	๒๕๗๓ (บาท)	๒๕๗๔ (บาท)	๒๕๗๕ (บาท)		
๓	โครงการป้องกันไฟฟ้าและหมอกควัน	<p>๑. เพื่อป้องกันและบรรเทาความรุนแรงของไฟฟ้าและหมอกควันบริเวณพื้นที่ตำบลบึงปรือ</p> <p>๒. เพื่อสร้างแนวกันไฟลดความสูญเสียของทรัพยากรป่าไม้ และสัตว์ป่ารวมถึงชีวิตและทรัพย์สินสิ่งก่อสร้างของประชาชนและของทางราชการ</p> <p>๓. เพื่อสร้างแนวร่วมในการป้องกันและอนุรักษ์ทรัพยากรป่าไม้ระหว่างเจ้าหน้าที่องค์กรปกครองส่วนท้องถิ่น และประชาชนในพื้นที่รวมถึงหน่วยงานที่เกี่ยวข้อง</p> <p>๔. เพื่อส่งเสริมกิจกรรมในการรณรงค์ลดภาวะโลกร้อนตามนโยบายรัฐบาล</p>	<p>๑. สามารถป้องกันควบคุมมิให้เกิดไฟฟ้าและหมอกควันขึ้น หรือถ้าเกิดไฟฟ้าและหมอกควันขึ้นก็ช่วยบรรเทาความเสียหายต่อพื้นที่ป่าไม้และสภาพแวดล้อม</p> <p>๒. สามารถควบคุมมิให้มีการลุกลามขยายพื้นที่ของไฟฟ้าและหมอกควัน</p> <p>๓. ช่วยลดผลกระทบต่อการทำลายป่าให้เหลือน้อยลงแล้วยังลดการเกิดมลภาวะทางอากาศและภัยแล้ง</p> <p>๔. ส่งเสริมให้มีอาสาสมัครป้องกันไฟฟ้าและหมอกควัน</p> <p>๕. รณรงค์ ส่งเสริมให้ประชาชนในพื้นที่ได้ช่วยกันอนุรักษ์สิ่งแวดลอม ป้องกันไฟฟ้าและหมอกควัน</p>	๕๐,๐๐๐	๕๐,๐๐๐	๕๐,๐๐๐	๕๐,๐๐๐	๕๐,๐๐๐	<p>๑. สามารถเข้าระงับเหตุได้อย่างทันท่วงที</p> <p>๒. ประชาชนที่ได้รับการฝึกอบรมมีความรู้ความเข้าใจและเทคนิคในการดับ และป้องกันไฟฟ้า</p>	สำนักปลัด

ที่	โครงการ	วัตถุประสงค์	เป้าหมาย (ผลผลิตของโครงการ)	งบประมาณ					ผลที่คาดว่าจะได้รับ	หน่วยงาน รับผิดชอบ
				๒๕๗๑ (บาท)	๒๕๗๒ (บาท)	๒๕๗๓ (บาท)	๒๕๗๔ (บาท)	๒๕๗๕ (บาท)		
๔	โครงการซ่อมแผนป้องกันและบรรเทาสาธารณภัย	เพื่อจัดอบรมพลเรือนให้มีความรู้ในการให้ความช่วยเหลือและบรรเทาสาธารณภัยเบื้องต้น	จัดฝึกอบรม จำลอง สถานการณ์ให้กับเจ้าหน้าที่ ,อปพร.,ประชาชน	๓๐,๐๐๐	๓๐,๐๐๐	๓๐,๐๐๐	๓๐,๐๐๐	๓๐,๐๐๐	พลเรือนมี ความสามารถ ในการรักษาความ สงบ และ บรรเทาสา ธารณภัย	สำนักปลัด
๕	โครงการฝึกอบรม ทบพวน อาสาสมัคร ป้องกันภัย ฝ่ายพลเรือน	เพื่อจัดอบรมทบพวน อาสาสมัครป้องกันภัย ฝ่ายพลเรือนให้มีความรู้ในการให้ความช่วยเหลือและบรรเทาสาธารณภัย	จัดฝึกอบรมทบพวน อปพร. จำนวน ๑ ครั้ง/ปี	๑๒๐,๐๐๐	๑๒๐,๐๐๐	๑๒๐,๐๐๐	๑๒๐,๐๐๐	๑๒๐,๐๐๐	อาสาสมัคร ป้องกันภัย ฝ่าย พลเรือน มี ความสามารถ ในการ รักษา ความสงบและ บรรเทา สาธารณภัย	สำนักปลัด
๖	โครงการก่อสร้างปรับปรุงซ่อมแซมบ้านผู้สูงอายุ ผู้ด้อยโอกาส ผู้ยากไร้ และคนพิการ	เพื่อปรับปรุงที่อยู่อาศัยให้มีความมั่นคง แข็งแรง เหมาะสมสำหรับอยู่อาศัย	ผู้สูงอายุ ผู้ด้อยโอกาส ผู้ยากไร้ และคนพิการในตำบลบึงปรือ	๕๐,๐๐๐	๕๐,๐๐๐	๕๐,๐๐๐	๕๐,๐๐๐	๕๐,๐๐๐	ผู้สูงอายุ ผู้ด้อยโอกาส ผู้ยากไร้ และคนพิการที่มีที่อยู่อาศัยที่มีสภาพแข็งแรงมั่นคงยิ่งขึ้น	กองสวัสดิการสังคม
๗	โครงการเยี่ยมบ้านดูแลใจผู้ป่วยเอดส์ และครอบครัว	เพื่อสร้างขวัญและกำลังใจให้กับผู้ป่วยและครอบครัว	กลุ่มผู้ป่วยในตำบลบึงปรือ	๕,๐๐๐	๕,๐๐๐	๕,๐๐๐	๕,๐๐๐	๕,๐๐๐	ผู้ป่วยได้รับการดูแลอย่างต่อเนื่องและมีคุณภาพ	กองสวัสดิการสังคม
๘	โครงการสร้างหลักประกันรายได้แก่ผู้สูงอายุ	เพื่อเป็นการจ่ายเบี้ยยังชีพผู้สูงอายุแบบขั้นบันได	ผู้สูงอายุที่ได้รับเบี้ยยังชีพในตำบลบึงปรือ	๘,๐๐๐,๐๐๐	๘,๐๐๐,๐๐๐	๘,๐๐๐,๐๐๐	๘,๐๐๐,๐๐๐	๘,๐๐๐,๐๐๐	ผู้สูงอายุได้รับเงินเบี้ยยังชีพ	กองสวัสดิการสังคม
๙	โครงการเสริมสร้างสวัสดิการทางสังคมให้แก่ผู้พิการหรือทุพพลภาพ (สนับสนุนสงเคราะห์เบี้ยผู้พิการ)	เพื่อเป็นการจ่ายเบี้ยยังชีพผู้พิการแบบขั้นบันได	ผู้พิการที่ได้รับเบี้ยยังชีพในตำบลบึงปรือ	๓,๐๐๐,๐๐๐	๓,๐๐๐,๐๐๐	๓,๐๐๐,๐๐๐	๓,๐๐๐,๐๐๐	๓,๐๐๐,๐๐๐	ผู้พิการได้รับเงินเบี้ยยังชีพ	กองสวัสดิการสังคม

ที่	โครงการ	วัตถุประสงค์	เป้าหมาย (ผลผลิตของโครงการ)	งบประมาณ					ผลที่คาดว่าจะได้รับ	หน่วยงาน รับผิดชอบ
				๒๕๖๑ (บาท)	๒๕๖๒ (บาท)	๒๕๖๓ (บาท)	๒๕๖๔ (บาท)	๒๕๖๕ (บาท)		
๑๐	โครงการสนับสนุนการจัดการทางสังคมแก่ผู้ด้อยโอกาสทางสังคม สนับสนุนการสงเคราะห์ผู้ป่วยเอดส์	เพื่อเป็นการจ่ายเงินสงเคราะห์แก่ผู้ป่วยเอดส์	ผู้ป่วยเอดส์ในตำบลบึงปรือได้รับเงินสงเคราะห์	๒๐๐,๐๐๐	๒๐๐,๐๐๐	๒๐๐,๐๐๐	๒๐๐,๐๐๐	๒๐๐,๐๐๐	ผู้ป่วยเอดส์ได้รับเงินสงเคราะห์การจ่ายยั้งชีพ	กองสวัสดิการสังคม
๑๑	โครงการติดตั้งกล้องวงจรปิด CCTV ภายในหมู่บ้าน หมู่ที่ ๔	เพิ่มความปลอดภัยในชีวิตและทรัพย์สินของประชาชน	จำนวน ๘ จุด ๆ ละ ๒ ตัว	-	-	-	๒๐๐,๐๐๐	-	ประชาชนมีความปลอดภัยในการสัญจรไปมา	กองช่าง
รวม	๑๑			๑๑,๕๖๕,๐๐๐	๑๑,๕๖๕,๐๐๐	๑๑,๕๖๕,๐๐๐	๑๑,๖๖๕,๐๐๐	๑๑,๕๖๕,๐๐๐		

๓.๓ บัญชีรายละเอียดโครงการพัฒนาท้องถิ่น (แบบ ผ.๐๒)

แบบ ผ.๐๒

บัญชีรายละเอียดโครงการพัฒนาท้องถิ่น

แผนพัฒนาท้องถิ่น (พ.ศ.๒๕๗๑-๒๕๗๕)

องค์การบริหารส่วนตำบลบึงปรือ อำเภเทพารักษ์ จังหวัดนครราชสีมา

๕. ประเด็นการพัฒนาท้องถิ่นที่ ๕ ด้านการพัฒนาการสาธารณสุขและสิ่งแวดล้อม และการจัดการทรัพยากรธรรมชาติให้ดำรงความสมบูรณ์และยั่งยืน

ที่	โครงการ	วัตถุประสงค์	เป้าหมาย (ผลผลิตของโครงการ)	งบประมาณ					ผลที่คาดว่าจะได้รับ	หน่วยงานรับผิดชอบ
				๒๕๗๑ (บาท)	๒๕๗๒ (บาท)	๒๕๗๓ (บาท)	๒๕๗๔ (บาท)	๒๕๗๕ (บาท)		
๑	โครงการฝึกอบรมส่งเสริมสุขภาพผู้สูงอายุ หรือผู้พิการ และผู้ด้อยโอกาส (ออกกำลังกายด้วยผ้าขาวม้า)	เพื่อให้ผู้สูงอายุ หรือผู้พิการและผู้ด้อยโอกาสดูแลสุขภาพรายการและการออกกำลังกาย	ผู้สูงอายุ หรือผู้พิการ และผู้ด้อยโอกาสในตำบลบึงปรือ	๑๐๐,๐๐๐	๑๐๐,๐๐๐	๑๐๐,๐๐๐	๑๐๐,๐๐๐	๑๐๐,๐๐๐	ผู้สูงอายุสามารถออกกำลังกายด้วยผ้าขาวม้าได้ด้วยตนเอง	กองสวัสดิการสังคม
๒	โครงการวัยเรียนวัยใสไม่ท้องก่อนวัย	เพื่อป้องกันการตั้งครรภ์ในวัยรุ่น	นักเรียนในสถานศึกษาในเขตตำบลบึงปรือ	๒๐,๐๐๐	๒๐,๐๐๐	๒๐,๐๐๐	๒๐,๐๐๐	๒๐,๐๐๐	อัตราการตั้งครรภ์ในวัยรุ่นและอัตราการตั้งครรภ์ซ้ำในวัยรุ่นลดลง	กองสวัสดิการสังคม
๓	โครงการออกกำลังกายเพื่อสุขภาพ “ขยับกายสบายชีวี ด้วยวิธีเดินแอโรบิค”	เพื่อส่งเสริมให้ประชาชนในตำบลมีสุขภาพแข็งแรง โดยการออกกำลังกายอย่างสม่ำเสมอ	ประชาชนทั่วไปในตำบลบึงปรือ	๒๐,๐๐๐	๒๐,๐๐๐	๒๐,๐๐๐	๒๐,๐๐๐	๒๐,๐๐๐	ผู้เข้าร่วมกิจกรรมการออกกำลังกายเพื่อสุขภาพมีสุขภาพร่างกายแข็งแรง	กองสวัสดิการสังคม
๔	โครงการผู้สูงอายุฟันสวยยิ้มใส ใสใจสุขภาพช่องปาก	เพื่อให้ผู้สูงอายุมีความรู้ทักษะ และดูแลสุขภาพช่องปากของตนเองได้อย่างถูกต้อง	ผู้สูงอายุในตำบลบึงปรือ	๒๐,๐๐๐	๒๐,๐๐๐	๒๐,๐๐๐	๒๐,๐๐๐	๒๐,๐๐๐	ผู้สูงอายุสามารถดูแลสุขภาพช่องปากของตนเองได้ถูกต้อง	กองสวัสดิการสังคม

ที่	โครงการ	วัตถุประสงค์	เป้าหมาย (ผลผลิตของโครงการ)	งบประมาณ					ผลที่คาดว่าจะได้รับ	หน่วยงาน รับผิดชอบ
				๒๕๗๑ (บาท)	๒๕๗๒ (บาท)	๒๕๗๓ (บาท)	๒๕๗๔ (บาท)	๒๕๗๕ (บาท)		
๕	โครงการส่งเสริมสุขภาพผู้ สูงวัย จิตแจ่มใส ร่ายกาย แข็งแรง	เพื่อให้ผู้สูงอายุสามารถ ดูแลสุขภาพและแก้ปัญหา สุขภาพได้ด้วยตนเอง	ผู้สูงอายุในตำบลบึงปรือ	๒๐,๐๐๐	๒๐,๐๐๐	๒๐,๐๐๐	๒๐,๐๐๐	๒๐,๐๐๐	ผู้สูงอายุสามารถดูแล สุขภาพและแก้ปัญหา สุขภาพได้ด้วยตนเอง	กองสวัสดิการ สังคม
๖	โครงการฝึกอบรมให้ ความรู้แก่ผู้พิการหรือ ผู้ดูแลคนพิการ	เพื่อให้ญาติหรือผู้ดูแลคน พิการ มีความรู้ ทักษะใน การดูแล และฟื้นฟู สมรรถภาพคนพิการ	คนพิการหรือผู้ดูแลคนพิการใน ตำบลบึงปรือ	๒๐,๐๐๐	๒๐,๐๐๐	๒๐,๐๐๐	๒๐,๐๐๐	๒๐,๐๐๐	คนพิการและผู้ดูแลคน พิการ มีความรู้ ทักษะ สามารถให้การดูแลหรือ ฟื้นฟูสมรรถภาพคนพิการ ได้อย่างถูกต้อง หรือเป็น ภาระให้แก่ครอบครัวน้อย ที่สุด	กองสวัสดิการ สังคม
๗	โครงการสัตว์ปลอดโรค คนปลอดภัย จากโรคพิษ สุนัขบ้า ตามพระปณิธาน ศตราจารย์ ดร.สมเด็จพระเจ้าน้องนาง เจ้าฟ้าจุฬาภรณวลัยลักษณ์ อัครราชกุมารี กรมพระ ศรีสวางควัฒน วรขัตติย ราชนารี	๑. เพื่อให้สุนัขและแมวใน เขตพื้นที่ตำบลบึงปรือ ได้รับการฉีดวัคซีนป้องกัน โรคพิษสุนัขบ้า ๒. เพื่อให้อาสาปศุสัตว์ใน เขตตำบลบึงปรือ มีความรู้ ความเข้าใจและทักษะ การฉีดวัคซีนป้องกันโรค พิษสุนัขบ้าอย่างถูกต้อง ๓. เพื่อรณรงค์และ ประชาสัมพันธ์ให้ ประชาชนมีความรู้ความ เข้าใจในโรคพิษสุนัขบ้า	๑. สุนัขและแมวในพื้นที่ตำบลบึง ปรือ จากจำนวนสุนัขและแมว จากการสำรวจประชากรสุนัข และแมวได้รับวัคซีนป้องกันโรค พิษสุนัขบ้าครบ ๒. อาสาปศุสัตว์ในพื้นที่ และ เจ้าหน้าที่ อบต.บึงปรือ ได้รับ การฝึกอบรมการฉีดวัคซีนป้องกัน โรคพิษสุนัขบ้า	๑๐,๐๐๐	๑๐,๐๐๐	๑๐,๐๐๐	๑๐,๐๐๐	๑๐,๐๐๐	๑. สุนัขและแมวในเขต พื้นที่ตำบลบึงปรือได้รับ การฉีดวัคซีนป้องกันโรค พิษสุนัขบ้าอย่างทั่วถึง ๒. อาสาปศุสัตว์ฉีดวัคซีน ป้องกันโรคพิษสุนัขบ้า มี ความรู้ ความเข้าใจและ ทักษะการฉีดวัคซีนป้องกัน โรคพิษสุนัขบ้าอย่างถูกต้อง ๓. ประชาชนตระหนักถึง ความสำคัญในการป้องกัน โรคพิษสุนัขบ้า	สำนักปลัด

ที่	โครงการ	วัตถุประสงค์	เป้าหมาย (ผลผลิตของโครงการ)	งบประมาณ					ผลที่คาดว่าจะได้รับ	หน่วยงาน รับผิดชอบ
				๒๕๗๑ (บาท)	๒๕๗๒ (บาท)	๒๕๗๓ (บาท)	๒๕๗๔ (บาท)	๒๕๗๕ (บาท)		
๘	โครงการบริหารจัดการ ขยะภายในตำบลบึงปรือ	๑. เพื่อลดปริมาณขยะมูล ฝอยที่เกิดขึ้น ๒. เพื่อให้ความรู้การคัด แยกขยะมูลฝอยที่สามารถ นำไปขายได้ ๓. เพื่อเพิ่มรายได้จากการ บริหารจัดการขยะมูลฝอย ๔. เพื่อให้ขยะอันตราย ชุมชนได้รับการบริหาร จัดการและส่งกำจัดอย่าง ถูกต้อง	ประชาชนในเขตองค์การบริหาร ส่วนตำบลบึงปรือ	๑๐,๐๐๐	๒๐,๐๐๐	๒๐,๐๐๐	๒๐,๐๐๐	๒๐,๐๐๐	๑. ช่วยลดปัญหาปริมาณ ขยะมูลฝอย และปัญหา ไม่มีที่กำจัดขยะมูลฝอย ๒. ประชาชน มีความรู้ และทักษะ สามารถคัด แยกขยะนำไปขายได้ ๓. ประชาชนมีรายได้จาก การบริหารจัดการขยะมูล ฝอย ๔. ขยะอันตรายได้รับการ บริหารจัดการและส่ง กำจัดอย่างถูกต้อง	สำนักปลัด

ที่	โครงการ	วัตถุประสงค์	เป้าหมาย (ผลผลิตของโครงการ)	งบประมาณ					ผลที่คาดว่าจะได้รับ	หน่วยงาน รับผิดชอบ
				๒๕๖๑ (บาท)	๒๕๖๒ (บาท)	๒๕๖๓ (บาท)	๒๕๖๔ (บาท)	๒๕๖๕ (บาท)		
๙	โครงการรณรงค์ป้องกันโรค ไข้เลือดออก	๑. เพื่อดำเนินการควบคุม ป้องกันโรคไข้เลือดออก แหล่งเพาะพันธุ์และภาชนะ เสี่ยง ในชุมชน โรงเรียน วัดและศูนย์พัฒนาเด็กเล็ก ๒. เพื่อลดอัตราป่วยด้วย โรคไข้เลือดออกในเขต ตำบลบึงปรือ ๓. เพื่อประชาสัมพันธ์ สถานการณ์และให้ความรู้ ประชาชนสร้างความ ตระหนักต่อการป้องกันโรค ไข้เลือดออกในตำบลบึงปรือ	เขตพื้นที่องค์การบริหารส่วน ตำบลบึงปรือ หมู่ที่ ๑-๑๑	๑๐,๐๐๐	๑๐,๐๐๐	๑๐,๐๐๐	๑๐,๐๐๐	๑๐,๐๐๐	๑. สามารถดำเนินการ ป้องกันและควบคุมโรค ไข้เลือดออก บ้าน วัด โรงเรียน ศูนย์พัฒนาเด็ก เล็กได้อย่างมีประสิทธิภาพ เพิ่มขึ้น ๒. สามารถลดอัตราป่วย ด้วยไข้เลือดออกจนไม่ เป็นปัญหาสาธารณสุข ๓. ประชาชนในเขต รับผิดชอบมีความ ตระหนักและสามารถ ควบคุมแหล่งเพาะพันธุ์ยู่ ลาย	สำนักปลัด

ที่	โครงการ	วัตถุประสงค์	เป้าหมาย (ผลผลิตของโครงการ)	งบประมาณ					ผลที่คาดว่าจะได้รับ	หน่วยงาน รับผิดชอบ
				๒๕๖๑ (บาท)	๒๕๖๒ (บาท)	๒๕๖๓ (บาท)	๒๕๖๔ (บาท)	๒๕๖๕ (บาท)		
๑๐	โครงการอาสาสมัคร ท้องถิ่นรักษ์โลก (อถล.)	๑. เพื่อส่งเสริมให้ความรู้ ความเข้าใจในการบริหาร จัดการสิ่งปฏิกูลและมูล ฝอยในชุมชน รวมถึงการ ปกป้องและรักษา สิ่งแวดล้อมด้วย กระบวนการมีส่วนร่วม ของประชาชนในหมู่บ้าน ๒. เพื่อให้อาสาสมัคร ท้องถิ่นรักษ์โลก (อถล.) สื่อสาร เผยแพร่และประ สัมพันธ์ ข้อมูลข่าวสาร และกิจกรรมเพื่อ เสริมสร้างจิตสำนึกด้าน การบริหารจัดการสิ่ง ปฏิกูลและมูลฝอยการ ปกป้องและรักษา สิ่งแวดล้อม ๓. เพื่อให้อาสาสมัคร ท้องถิ่นรักษ์โลก (อถล.) เข้าร่วมกิจกรรมเกี่ยวกับ การบริหารจัดการสิ่ง ปฏิกูลและ มูลฝอย การป้องกันและ รักษาสิ่งแวดล้อมที่องค์กร	อาสาสมัครท้องถิ่นรักษ์โลก (อถล.) ในพื้นที่ตำบลบึงปรือ	๑๐,๐๐๐	๒๐,๐๐๐	๒๐,๐๐๐	๒๐,๐๐๐	๒๐,๐๐๐	๑. เพื่อให้อาสาสมัคร ท้องถิ่นรักษ์โลก (อถล.) เป็นแกนนำในการจัดการ สิ่งปฏิกูลมูลฝอย และการ ดูแลรักษาสิ่งแวดล้อม ๒. เพื่อดูแลรักษา ทรัพยากรธรรมชาติและ สิ่งแวดล้อม	สำนักปลัด

ที่	โครงการ	วัตถุประสงค์	เป้าหมาย (ผลผลิตของโครงการ)	งบประมาณ					ผลที่คาดว่าจะได้รับ	หน่วยงาน รับผิดชอบ
				๒๕๖๑ (บาท)	๒๕๖๒ (บาท)	๒๕๖๓ (บาท)	๒๕๖๔ (บาท)	๒๕๖๕ (บาท)		
๑๑	โครงการบวชป่า	๑.เพื่อปลูกฝังจิตสำนึกให้ประชาชนตระหนักถึงประโยชน์และคุณค่าของทรัพยากรธรรมชาติและสิ่งแวดล้อม ๒.ส่งเสริมและสนับสนุนการอนุรักษ์และฟื้นฟูทรัพยากรธรรมชาติและสิ่งแวดล้อม ๓.สนับสนุนความเข้มแข็งของชุมชนในการบริหารจัดการทรัพยากรธรรมชาติและสิ่งแวดล้อม	จัดโครงการบวชป่าให้กับประชาชนในเขตพื้นที่ตำบลบึงปรือ ค่าใช้จ่ายประกอบไปด้วยพิธีทางศาสนา ค่าประชาสัมพันธ์ ค่าอาหารว่างและเครื่องดื่ม ค่าวัสดุอุปกรณ์ ฯลฯ	๑๕,๐๐๐	๑๕,๐๐๐	๑๕,๐๐๐	๑๕,๐๐๐	๑๕,๐๐๐	๑.ประชาชนตระหนักถึงประโยชน์และคุณค่าของทรัพยากรธรรมชาติและสิ่งแวดล้อม ๒.มีจิตสำนึกในการอนุรักษ์และฟื้นฟูทรัพยากรธรรมชาติและสิ่งแวดล้อม ๓.ชุมชนมีความเข้มแข็งในการบริหารจัดการทรัพยากรธรรมชาติและสิ่งแวดล้อม	สำนักปลัด
๑๒	โครงการปลูกป่า	เพื่อเพิ่มพื้นที่สีเขียว	ประชาชนในเขตองค์การบริหารส่วนตำบลบึงปรือ	๒๐,๐๐๐	๒๐,๐๐๐	๒๐,๐๐๐	๒๐,๐๐๐	๒๐,๐๐๐	มีพื้นที่สีเขียวเพิ่มขึ้น	สำนักปลัด
๑๓	โครงการอนุรักษ์ พันธุกรรมพืชอันเนื่องมาจากพระราชดำริ สมเด็จพระกนิษฐาธิราชเจ้า กรมสมเด็จพระเทพรัตนราชสุดาฯ สยามบรมราชกุมารี	เพื่อสร้างความเข้าใจ และทำให้ตระหนักถึงความสำคัญของพันธุ์กรรมพืชต่างๆ ในพื้นที่ - ปลูกฝังให้ประชาชน เด็กและเยาวชนมี จิตสำนึกในการอนุรักษ์พันธุกรรมพืช และทรัพยากรธรรมชาติ	ผู้เข้าร่วมโครงการมี ความภาคภูมิใจ และ เห็นคุณค่าของภูมิปัญญาท้องถิ่น จาก พันธุ์พืชในชุมชน	๒๐,๐๐๐	๒๐,๐๐๐	๒๐,๐๐๐	๒๐,๐๐๐	๒๐,๐๐๐	ประชาชน เด็ก และเยาวชนมีความภาคภูมิใจ และเห็นคุณค่าของภูมิปัญญา ท้องถิ่นจาก พันธุ์ พืชในชุมชนมาก ขึ้น	สำนักปลัด
๑๔	โครงการอบรมการทำปุ๋ยอินทรีย์ชีวภาพ	เพื่อเป็นทางเลือกให้กับเกษตรกรลดการใช้ปุ๋ยเคมี	ลดต้นทุนการลงทุนมีเพิ่มรายได้	๒๐,๐๐๐	๒๐,๐๐๐	๒๐,๐๐๐	๒๐,๐๐๐	๒๐,๐๐๐	ลดต้นทุนการลงทุนมีเพิ่มรายได้	สำนักปลัด

ที่	โครงการ	วัตถุประสงค์	เป้าหมาย (ผลผลิตของโครงการ)	งบประมาณ					ผลที่คาดว่าจะได้รับ	หน่วยงานรับผิดชอบ
				๒๕๖๑ (บาท)	๒๕๖๒ (บาท)	๒๕๖๓ (บาท)	๒๕๖๔ (บาท)	๒๕๖๕ (บาท)		
๑๕	โครงการเศรษฐกิจพอเพียงตามแนวพระราชดำริ	เพื่อจ่ายเป็นค่าใช้จ่ายในการดำเนินงานตามโครงการเศรษฐกิจพอเพียง	เป็นแนวทางการดำเนินชีวิตที่พระบาทสมเด็จพระบรมชนกาธิเบศร มหาภูมิพลอดุลยเดชมหาราช บรมนาถบพิตร (รัชกาลที่ ๙) พระราชทานแก่พสกนิกรชาวไทย เพื่อมุ่งเน้นการพึ่งพาตนเองและความยั่งยืน	๒๐,๐๐๐	๒๐,๐๐๐	๒๐,๐๐๐	๒๐,๐๐๐	๒๐,๐๐๐	เป็นแนวทางการดำเนินชีวิตที่พระบาทสมเด็จพระบรมชนกาธิเบศร มหาภูมิพลอดุลยเดชมหาราช บรมนาถบพิตร (รัชกาลที่ ๙) พระราชทานแก่พสกนิกรชาวไทย เพื่อมุ่งเน้นการพึ่งพาตนเองและความยั่งยืน	สำนักปลัด
๑๖	โครงการบริหารจัดการบ่อขยะ หมู่ที่ ๗	เพื่อลดปริมาณขยะในครัวเรือน	เพื่อจ่ายเป็นค่าบริหารจัดการบ่อขยะ เช่น การปรับเกรด การกำจัด การขุด การถม ฯลฯ	๕๐๐,๐๐๐	-	-	-	-	ปริมาณขยะในครัวเรือนลดลง	สำนักปลัด
๑๗	โครงการก่อสร้างบ่อกำจัดขยะในตำบลบึงปรือ หมู่ที่ ๓	เพื่อให้มีสถานที่ทิ้งขยะ	สถานที่ทิ้งขยะ จำนวน ๑ จุด	-	-	-	-	๒๐๐,๐๐๐	ประชาชนมีที่ทิ้งขยะ	กองช่าง
๑๘	โครงการศึกษาดูงานการบริหารจัดการขยะรีไซเคิล หมู่ที่ ๓	เพื่อให้ประชาชนได้ศึกษาดูงานและนำมาปรับใช้ในการบริหารจัดการขยะภายในหมู่บ้าน	ครัวเรือนละ ๑ คน ได้เข้ารับการศึกษาดูงาน	-	-	-	๓๐๐,๐๐๐	-	จำนวนขยะลดลง	สำนักปลัด
๑๙	โครงการปรับปรุงภูมิทัศน์รอบบริเวณศาลาประชาคม หมู่ที่ ๔	เพื่อปรับปรุงภูมิทัศน์ให้สวยงาม เป็นศูนย์กลางจัดกิจกรรมต่างๆ ของหมู่บ้าน	ปรับปรุงภูมิทัศน์ เช่น ปลูกต้นไม้ ปลูกดอกไม้ ตัดหญ้า เก็บขยะ ทาสีรั้ว ฯลฯ	-	๓๐๐,๐๐๐	-	-	-	ศาลาประชาคมมีความสะอาด เหมาะกับการทำกิจกรรมต่างๆ	กองช่าง

ที่	โครงการ	วัตถุประสงค์	เป้าหมาย (ผลผลิตของโครงการ)	งบประมาณ					ผลที่คาดว่าจะได้รับ	หน่วยงาน รับผิดชอบ
				๒๕๖๑ (บาท)	๒๕๖๒ (บาท)	๒๕๖๓ (บาท)	๒๕๖๔ (บาท)	๒๕๖๕ (บาท)		
๒๐	โครงการการบริหารจัดการ ขยะ (รถขยะ) หมู่ที่ ๙	เพื่อจัดซื้อรถเก็บขนขยะ	รถบรรทุกขยะ ขนาด ๑ ตัน ปริมาณกระบอบอกสูบไม่ต่ำกว่า ๒๔๐๐ ซีซี หรือกำลังเครื่องยนต์ สูงสุด ไม่ต่ำกว่า ๑๑๐ กิโลวัตต์ แบบเปิดข้างเทท้าย (ตาม มาตรฐานครุภัณฑ์ ธันวาคม ๒๕๖๘)	-	-	-	-	๙๙๓,๐๐๐	ปริมาณขยะในครัวเรือน ลดลง	สำนักปลัด
รวม	๒๐			๘๓๕,๐๐๐	๖๕๕,๐๐๐	๓๕๕,๐๐๐	๖๕๕,๐๐๐	๑,๕๕๘,๐๐๐		

๓.๓ บัญชีรายละเอียดโครงการพัฒนาท้องถิ่น (แบบ ผ.๐๒)

แบบ ผ.๐๒

บัญชีรายละเอียดโครงการพัฒนาท้องถิ่น

แผนพัฒนาท้องถิ่น (พ.ศ.๒๕๗๑-๒๕๗๕)

องค์การบริหารส่วนตำบลบึงปรือ อำเภอกะพวยราชย์ จังหวัดนครราชสีมา

๖. ประเด็นการพัฒนาท้องถิ่นที่ ๖ ด้านการบริหารจัดการ

ที่	โครงการ	วัตถุประสงค์	เป้าหมาย (ผลผลิตของโครงการ)	งบประมาณ					ผลที่คาดว่าจะได้รับ	หน่วยงานรับผิดชอบ
				๒๕๗๑ (บาท)	๒๕๗๒ (บาท)	๒๕๗๓ (บาท)	๒๕๗๔ (บาท)	๒๕๗๕ (บาท)		
๑	โครงการปรับปรุงแผนที่ภาษีและทะเบียนทรัพย์สิน	๑. เพื่อสำรวจข้อมูลและปรับปรุงการจัดทำแผนที่ภาษีให้สามารถจัดเก็บภาษีได้อย่างถูกต้องครบถ้วน ๒. เพื่อให้มีฐานข้อมูลในการจัดเก็บภาษีท้องถิ่นได้อย่างมีประสิทธิภาพและประสิทธิผล	จัดทำโครงการปีละ ๑ ครั้ง ในเขตหมู่บ้าน หมู่ ๑-๑๑	๒๐๐,๐๐๐	๑๐๐,๐๐๐	๑๐๐,๐๐๐	๑๐๐,๐๐๐	๑๐๐,๐๐๐	๑. มีการจัดเก็บภาษีได้ตรงตามกำหนด ๒. สามารถเพิ่มรายได้ในการจัดเก็บภาษีท้องถิ่นได้มากยิ่งขึ้น ๓. มีระบบฐานข้อมูลด้านภาษีที่ครบถ้วนและเป็นปัจจุบัน	กองคลัง
๒	โครงการจัดเก็บภาษีเคลื่อนที่	เพื่ออำนวยความสะดวกให้กับประชาชนในการชำระภาษี เช่น ภาษีที่ดินและสิ่งปลูกสร้าง ภาษีป้าย และค่าธรรมเนียมใบอนุญาตต่างๆ	จัดหน่วยบริการออกเก็บภาษีนอกสถานที่ ทั้ง ๑๑ หมู่บ้าน ในตำบลบึงปรือ	๒๐,๐๐๐	๒๐,๐๐๐	๒๐,๐๐๐	๒๐,๐๐๐	๒๐,๐๐๐	๑. ประชาชนเกิดความพึงพอใจในการให้บริการร้อยละ ๘๐ ๒. อำนวยความสะดวกในการชำระให้กับผู้มีหน้าที่ชำระภาษี ๓. จำนวนลูกหนี้ภาษียลดลง ร้อยละ ๘๐	กองคลัง

ที่	โครงการ	วัตถุประสงค์	เป้าหมาย (ผลผลิตของโครงการ)	งบประมาณ					ผลที่คาดว่าจะได้รับ	หน่วยงานรับผิดชอบ
				๒๕๗๑ (บาท)	๒๕๗๒ (บาท)	๒๕๗๓ (บาท)	๒๕๗๔ (บาท)	๒๕๗๕ (บาท)		
๓	โครงการเสริมสร้าง คุณธรรมและจริยธรรม	๑. เพื่อส่งเสริมให้คณะ ผู้บริหาร สมาชิกสภา พนักงานส่วนตำบล และ พนักงานจ้าง ได้มีความรู้ ความเข้าใจด้านวินัย คุณธรรม จริยธรรมและ จรรยา ของข้าราชการที่ บัญญัติไว้เป็นข้อกำหนด กฎ ระเบียบ เห็น ความสำคัญและเสริมสร้าง ภาพลักษณ์ ของ หน่วยงานให้มีความ โปร่งใสและเป็นธรรม ๒. เพื่อให้ข้าราชการและ เจ้าหน้าที่ของรัฐทุกระดับ มีความรู้ความเข้าใจและ ยึดมั่นในหลักคุณธรรม จริยธรรม และนำ หลักธรรมทาง พระพุทธศาสนามาใช้ ในการปฏิบัติงานให้ บรรลุผลสัมฤทธิ์	จัดทำโครงการ ปีละ ๑ ครั้ง ผู้เข้าร่วม คณะผู้บริหาร สมาชิก สภา พนักงานส่วนตำบล และ พนักงานจ้าง	๒๐,๐๐๐	๒๐,๐๐๐	๒๐,๐๐๐	๒๐,๐๐๐	๒๐,๐๐๐	๑. ผู้เข้าร่วมโครงการ มี ความรู้ ความเข้าใจด้าน วินัย คุณธรรม จริยธรรม และจรรยา ของ ข้าราชการที่บัญญัติไว้เป็น ข้อกำหนด กฎ ระเบียบ เห็นความสำคัญและ เสริมสร้างภาพลักษณ์ ของหน่วยงานให้มีความ โปร่งใสและเป็นธรรม ๒. ข้าราชการและ เจ้าหน้าที่ของรัฐทุกระดับ มีความรู้ความเข้าใจและ ยึดมั่นในหลักคุณธรรม จริยธรรม และนำ หลักธรรมทาง พระพุทธศาสนามาใช้ ในการปฏิบัติงานให้ บรรลุผลสัมฤทธิ์	สำนักปลัด

ที่	โครงการ	วัตถุประสงค์	เป้าหมาย (ผลผลิตของโครงการ)	งบประมาณ					ผลที่คาดว่าจะได้รับ	หน่วยงานรับผิดชอบ
				๒๕๗๑ (บาท)	๒๕๗๒ (บาท)	๒๕๗๓ (บาท)	๒๕๗๔ (บาท)	๒๕๗๕ (บาท)		
๔	โครงการฝึกอบรมและศึกษาดูงานเพื่อพัฒนาศักยภาพการปฏิบัติงาน บุคลากร อบต.บึงปรือ ผู้นำชุมชน กลุ่มองค์กรต่างๆ ในเขตตำบลบึงปรือ	๑.เพื่อเสริมสร้างความรู้ความเข้าใจ ในบทบาทอำนาจหน้าที่ ตามกฎหมายที่เกี่ยวข้องกับการปฏิบัติงาน การบริหารจัดการ และการพัฒนาทรัพยากรบุคคล ให้แก่องค์กรบริหารส่วนตำบล ๒.เพื่อเป็นการน้อมนำปรัชญาเศรษฐกิจพอเพียง มาปรับใช้ในการปฏิบัติงาน และใช้ในชีวิตประจำวัน โดยนำความรู้และประสบการณ์ที่ได้รับมาพัฒนาท้องถิ่นของตนตามอำนาจหน้าที่ ๓.เพื่อให้เกิดความร่วมมือแบบบูรณาการการทำงานระหว่างผู้เข้ารับการอบรม ในการขับเคลื่อนยุทธศาสตร์การพัฒนาองค์กร	จัดทำโครงการปีละ ๑ ครั้ง ผู้เข้าร่วม บุคลากร อบต.บึงปรือ ผู้นำชุมชน กลุ่มองค์กรต่างๆ ในเขตตำบลบึงปรือ	๖๐๐,๐๐๐	๖๐๐,๐๐๐	๖๐๐,๐๐๐	๖๐๐,๐๐๐	๖๐๐,๐๐๐	๑.ผู้เข้ารับการอบรมได้รับความรู้ความเข้าใจ ในบทบาทอำนาจหน้าที่ ตามกฎหมายที่เกี่ยวข้องกับการปฏิบัติงาน การบริหารจัดการ และการพัฒนาทรัพยากรบุคคลให้แก่องค์กรบริหารส่วนตำบล ๒.นำแนวทางปรัชญาเศรษฐกิจพอเพียง มาใช้ในการประกอบอาชีพในพื้นที่ให้เกิดรายได้เพิ่มขึ้นในชุมชน ๓.การขับเคลื่อนยุทธศาสตร์การพัฒนาองค์กรเกิดความร่วมมือมากขึ้น	สำนักปลัด

ที่	โครงการ	วัตถุประสงค์	เป้าหมาย (ผลผลิตของโครงการ)	งบประมาณ					ผลที่คาดว่าจะได้รับ	หน่วยงานรับผิดชอบ
				๒๕๗๑ (บาท)	๒๕๗๒ (บาท)	๒๕๗๓ (บาท)	๒๕๗๔ (บาท)	๒๕๗๕ (บาท)		
๕	โครงการติดตั้งเสียงตามสาย (หอกระจายข่าว) หมู่ที่ ๒	เป็นศูนย์กลางกระจายข้อมูลข่าวสารจากภาครัฐ และท้องถิ่นให้ถึงประชาชนอย่างรวดเร็วและทั่วถึง	ติดตั้งเสียงตามสาย (หอกระจายข่าว) จำนวน ๑ ระบบ	๔๐๐,๐๐๐	-	-	-	-	ประชาชนได้รับรู้ข้อมูลข่าวสารต่างๆ อย่างทั่วถึง	กองช่าง
๖	โครงการปรับปรุงหอกระจายข่าว หมู่ที่ ๗	เพื่อปรับปรุงหอกระจายข่าวให้ใช้งานได้ตามปกติ	จำนวน ๑ จุด ตามแบบที่ อบต. บึงปรือกำหนด	-	-	๒๐๐,๐๐๐	-	-	ประชาชนได้รับรู้ข้อมูลข่าวสารอย่างทั่วถึง	กองช่าง
๗	โครงการปรับปรุงหอกระจายข่าว หมู่ที่ ๑๐	เพื่อปรับปรุงหอกระจายข่าวให้ใช้งานได้ตามปกติ	จำนวน ๑ จุด ตามแบบที่ อบต. บึงปรือกำหนด	-	-	-	-	๑๕๐,๐๐๐	ประชาชนได้รับรู้ข้อมูลข่าวสารอย่างทั่วถึง	กองช่าง
๘	โครงการก่อสร้างหอกระจายข่าว พร้อมติดตั้งระบบเสียงตามสาย หมู่ที่ ๑๑	เป็นศูนย์กลางกระจายข้อมูลข่าวสารจากภาครัฐ และท้องถิ่นให้ถึงประชาชนอย่างรวดเร็วและทั่วถึง	ก่อสร้างหอกระจายข่าว พร้อมติดตั้งระบบเสียงตามสาย จำนวน ๑ ระบบ	๓๕๐,๐๐๐	-	-	-	-	ประชาชนได้รับรู้ข้อมูลข่าวสารต่างๆ อย่างทั่วถึง	กองช่าง
๙	โครงการก่อสร้างป้ายประชาสัมพันธ์	ก่อสร้างป้ายประชาสัมพันธ์หน้าทำการองค์การบริหารส่วนตำบลบึงปรือ (รายละเอียดตามปริมาณงานและแบบแปลนองค์การบริหารส่วนตำบลบึงปรือ)	ขนาด กว้าง ๔ เมตร ยาว ๑๕ เมตร (รายละเอียดตามปริมาณงานและแบบแปลนองค์การบริหารส่วนตำบลบึงปรือ)	๑๐๐,๐๐๐	๑๐๐,๐๐๐	๑๐๐,๐๐๐	๑๐๐,๐๐๐	๑๐๐,๐๐๐	ประชาชนได้รับรู้ข้อมูลข่าวสารอย่างทั่วถึง	กองช่าง

ที่	โครงการ	วัตถุประสงค์	เป้าหมาย (ผลผลิตของโครงการ)	งบประมาณ					ผลที่คาดว่าจะได้รับ	หน่วยงานรับผิดชอบ
				๒๕๖๑ (บาท)	๒๕๖๒ (บาท)	๒๕๖๓ (บาท)	๒๕๖๔ (บาท)	๒๕๖๕ (บาท)		
๑๐	โครงการต่อเติมอาคารสำนักงานองค์การบริหารส่วนตำบลบึงปรือ	๑. เพิ่มพื้นที่ใช้สอยให้เพียงพอต่อการปฏิบัติงาน ๒. ปรับปรุงภูมิทัศน์ให้ทันสมัย ๓. เพิ่มประสิทธิภาพการบริการประชาชน	(รายละเอียดตามปริมาณงานและแบบแปลนองค์การบริหารส่วนตำบลบึงปรือ)	๕๐๐,๐๐๐	-	-	-	-	๑. เพิ่มพื้นที่ใช้สอยให้เพียงพอต่อการปฏิบัติงาน ๒. ปรับปรุงภูมิทัศน์ให้ทันสมัย ๓. เพิ่มประสิทธิภาพการบริการประชาชน	
๑๑	โครงการปรับปรุงภูมิทัศน์รอบบริเวณอาคารสำนักงาน (พร้อมวางท่อ คสล.)	เพื่อพัฒนาสภาพแวดล้อมให้สวยงาม สะอาด ร่มรื่น และปลอดภัย การปรับปรุงภูมิทัศน์พื้นที่จอดรถ สนามกีฬาการจัดสวนปลูกต้นไม้ ปรับปรุงทางเดิน เพื่อให้เกิดสภาพแวดล้อมที่เอื้อต่อการใช้งานและการบริการประชาชนผู้มาติดต่อราชการ (พร้อมวางท่อ คสล.)	(รายละเอียดตามปริมาณงานและแบบแปลนองค์การบริหารส่วนตำบลบึงปรือ)	๕๐๐,๐๐๐	-	-	-	-	สภาพแวดล้อมสวยงาม สะอาด ร่มรื่น และปลอดภัย และเอื้อต่อการใช้งานและการบริการประชาชนผู้มาติดต่อราชการ	สำนักปลัด/ กองช่าง
๑๒	โครงการ อบต.เคลื่อนที่	เพื่อให้บริการประชาชนตามหมู่บ้าน	ทุกหมู่บ้านในเขต อบต.	๑๐,๐๐๐	๑๐,๐๐๐	๑๐,๐๐๐	๑๐,๐๐๐	๑๐,๐๐๐	ประชาชนเข้าถึงการบริการ	สำนักปลัด

ที่	โครงการ	วัตถุประสงค์	เป้าหมาย (ผลผลิตของโครงการ)	งบประมาณ					ผลที่คาดว่าจะได้รับ	หน่วยงาน รับผิดชอบ
				๒๕๖๑ (บาท)	๒๕๖๒ (บาท)	๒๕๖๓ (บาท)	๒๕๖๔ (บาท)	๒๕๖๕ (บาท)		
๑๓	โครงการประชาคมท้องถิ่น ระดับตำบล	เพื่อส่งเสริมสนับสนุนให้ ประชาชนมีส่วนร่วมในการ จัดทำแผนพัฒนา ติดตาม ประเมินผลการดำเนินงาน เพื่อให้การพัฒนาท้องถิ่น เป็นไปอย่างมีประสิทธิภาพ	ทุกหมู่บ้านในเขต อบต.	๒๐,๐๐๐	๒๐,๐๐๐	๒๐,๐๐๐	๒๐,๐๐๐	๒๐,๐๐๐	ประชาชนมีส่วนร่วมใน โครงการ	สำนักปลัด
๑๔	โครงการการจัดตั้งศูนย์ไกล่ เกลี่ยข้อพิพาทภาค ประชาชน ประจำตำบล	เพื่อลดความขัดแย้งและ ส่งเสริมการเข้าถึง กระบวนการยุติธรรม ทางเลือกของประชาชน ตามขอบเขตอำนาจและ หน้าที่ของ อบต.	ประชาชนมีช่องทางการเข้าถึง กระบวนการยุติธรรม	๑๐,๐๐๐	๑๐,๐๐๐	๑๐,๐๐๐	๑๐,๐๐๐	๑๐,๐๐๐	ประชาชนได้รับความ ยุติธรรม	สำนักปลัด
รวม	๑๔			๒,๗๓๐,๐๐๐	๘๘๐,๐๐๐	๑,๐๘๐,๐๐๐	๘๘๐,๐๐๐	๑,๐๓๐,๐๐๐		
	รวมทั้งสิ้น			๓๔,๔๑๒,๕๐๐	๓๐,๕๕๗,๕๐๐	๓๐,๘๘๗,๕๐๐	๓๐,๖๖๗,๕๐๐	๒๕,๖๓๐,๕๐๐		

๓.๔ บัญชีรายละเอียดโครงการพัฒนาท้องถิ่นที่เกินศักยภาพ (แบบ ผ.๐๒/๒)

แบบ ผ.๐๒/๒

บัญชีรายละเอียดโครงการพัฒนาท้องถิ่น

โครงการพัฒนาท้องถิ่นที่เกินศักยภาพ

องค์การบริหารส่วนตำบลบึงปรือ อำเภเทพารักษ์ จังหวัดนครราชสีมา

๑. ประเด็นการพัฒนาท้องถิ่นที่ ๑ ด้านโครงสร้างพื้นฐานและสิ่งสาธารณูปโภค

ที่	โครงการ	วัตถุประสงค์	เป้าหมาย (ผลผลิตของโครงการ)	งบประมาณ					ผลที่คาดว่าจะได้รับ	หน่วยงานรับผิดชอบ
				๒๕๖๑ (บาท)	๒๕๖๒ (บาท)	๒๕๖๓ (บาท)	๒๕๖๔ (บาท)	๒๕๖๕ (บาท)		
๑	โครงการก่อสร้างถนนคอนกรีตเสริมเหล็ก จากคุ่มที่ ๔ หมู่ที่ ๒ เชื่อมต่อบ้านเขาแดงโม หมู่ที่ ๑๐	เพื่อก่อสร้างถนนให้ได้มาตรฐาน	ก่อสร้างถนนคอนกรีตเสริมเหล็ก ขนาดกว้าง ๕ เมตร ยาว ๑,๐๕๐ เมตร	-	-	๓,๕๐๐,๐๐๐	-	-	ประชาชน สัญจรสะดวก ปลอดภัย	กองช่าง
๒	โครงการก่อสร้างถนนคอนกรีตเสริมเหล็ก สายหน้าวัดมะค่าคูก-คุ่มกลาง (จำนวน ๓ ช่วง) หมู่ที่ ๑	เพื่อก่อสร้างถนนให้ได้มาตรฐาน	ก่อสร้างถนน จำนวน ๓ ช่วง ช่วงที่ ๑ กว้าง ๕ เมตร ยาว ๑๐๐ เมตร ช่วงที่ ๒ กว้าง ๕ เมตร ยาว ๔๒๐ เมตร ช่วงที่ ๓ กว้าง ๕ เมตร ยาว ๒๔๒ เมตร ตามแบบแปลนที่ อบต.กำหนด	๒,๘๑๐,๐๐๐	-	-	-	-	ประชาชน สัญจรสะดวก ปลอดภัย	กองช่าง
๓	โครงการก่อสร้างถนนลาดยาง คุ่มกลางถึงคุ่มล่าง หมู่ที่ ๑ (จำนวน ๒ ช่วง)	เพื่อก่อสร้างถนนให้ได้มาตรฐาน	ก่อสร้างถนน ขนาดกว้าง ๖ เมตร ยาว ๑,๒๐๐ เมตร ตามแบบแปลนที่ อบต.กำหนด	-	๑๐,๐๐๐,๐๐๐	-	-	-	ประชาชน สัญจรสะดวก ปลอดภัย	กองช่าง

ที่	โครงการ	วัตถุประสงค์	เป้าหมาย (ผลผลิตของโครงการ)	งบประมาณ					ผลที่คาดว่าจะได้รับ	หน่วยงานรับผิดชอบ
				๒๕๖๑ (บาท)	๒๕๖๒ (บาท)	๒๕๖๓ (บาท)	๒๕๖๔ (บาท)	๒๕๖๕ (บาท)		
๔	โครงการขยายเขตประปาหมู่บ้าน หมู่ที่ ๒	เพื่อขยายเขตประปาหมู่บ้าน ให้ประชาชนได้มีน้ำใช้เพิ่มขึ้น	ตามแบบแปลนที่ อบต. กำหนด	๑,๐๐๐,๐๐๐	-	-	-	-	จำนวนครัวเรือนที่ได้ใช้น้ำประปา	กองช่าง
๕	โครงการขยายเขตประปาสระประปาภูเขา หมู่ที่ ๒	เพื่อเพิ่มแรงดันและขยายพื้นที่ให้บริการน้ำประปา	ขยายเขตประปา โดยการเพิ่มขนาดท่อ PE (๔ นิ้ว) และปรับปรุงท่อให้ใช้งานได้ตามปกติ	-	๓,๐๐๐,๐๐๐	-	-	-	แรงดันเพิ่มขึ้นและพื้นที่ให้บริการน้ำประปาเพิ่มขึ้น	กองช่าง
๖	โครงการขุดลอกคลองพร้อมก่อสร้างทางน้ำข้ามจุดไธเนย์ประเสริฐ หมู่ที่ ๒	เพื่อเพิ่มพื้นที่กักเก็บน้ำและป้องกันการกัดเซาะถนนช่วงน้ำหลาก	ตามแบบแปลนที่ อบต. กำหนด	-	-	-	๓,๐๐๐,๐๐๐	-	ปริมาณน้ำกักเก็บเพิ่มขึ้นและการสัญจรของเกษตรกรปลอดภัย	กองช่าง
๗	โครงการก่อสร้างถนนลาดยางจากสามแยกสะพานเลียบ-สามแยกดอยเจดีย์ หมู่ที่ ๓	เพื่อก่อสร้างถนนให้ได้มาตรฐาน	ก่อสร้างถนน ขนาดกว้าง ๖ เมตร ยาว ๘๘๐ เมตร	๔,๐๐๐,๐๐๐	-	-	-	-	ประชาชนสัญจรสะดวกปลอดภัย	กองช่าง
๘	โครงการขุดลอกคลองลำยายซี - น้ำหลุม หมู่ที่ ๓	เพื่อเพิ่มพื้นที่กักเก็บน้ำ	ยาว ๕,๐๐๐ เมตร	-	๑,๐๐๐,๐๐๐	-	-	-	ปริมาณน้ำที่กักเก็บเพิ่มมากขึ้น	กองช่าง
๙	โครงการก่อสร้างถนนหินคลุกสายไธเนย์สมพาน - หัวยางหมา หมู่ที่ ๓	เพื่อก่อสร้างถนนให้ได้มาตรฐาน	ก่อสร้างถนน ขนาดกว้าง ๔ เมตร ยาว ๑,๑๑๐ เมตร	-	-	๑,๐๐๐,๐๐๐	-	-	ประชาชนสัญจรสะดวกปลอดภัย	กองช่าง

ที่	โครงการ	วัตถุประสงค์	เป้าหมาย (ผลผลิตของโครงการ)	งบประมาณ					ผลที่คาดว่าจะได้รับ	หน่วยงานรับผิดชอบ
				๒๕๗๑ (บาท)	๒๕๗๒ (บาท)	๒๕๗๓ (บาท)	๒๕๗๔ (บาท)	๒๕๗๕ (บาท)		
๑๐	โครงการก่อสร้างถนนหินคลุกยกระดับสายบ้านป่าแตง - บ้านนายันต์ หมู่ที่ ๓	เพื่อก่อสร้างถนนให้ได้มาตรฐาน	ก่อสร้างถนน ขนาดกว้าง ๕ เมตร ยาว ๑,๐๐๐ เมตร	-	-	-	๑,๑๐๐,๐๐๐	-	ประชาชน สัญญาจรสะดวก ปลอดภัย	กองช่าง
๑๑	โครงการก่อสร้างถนนคอนกรีตเสริมเหล็ก จากบ้านนางจำเนียร - บ้านนายผดุง หมู่ที่ ๔	เพื่อก่อสร้างถนนให้ได้มาตรฐาน	ก่อสร้างถนน ขนาดกว้าง ๔ เมตร ยาว ๕๕๐ เมตร	-	-	-	-	๑,๕๐๐,๐๐๐	ประชาชน สัญญาจรสะดวก ปลอดภัย	กองช่าง
๑๒	โครงการก่อสร้างระบบประปาผิวดินขนาดใหญ่ หมู่ที่ ๕	เพื่อให้ประชาชนได้ใช้น้ำอุปโภคบริโภคที่เพียงพอ	ตามแบบแปลนที่ อบต. กำหนด	๔,๕๐๐,๐๐๐	-	-	-	-	ประชาชนได้ ใช้น้ำอุปโภค บริโภคที่ เพียงพอ	กองช่าง
๑๓	โครงการก่อสร้างถนนแอสฟัลท์ติกส์ สายหน้าศาลาประชาคม จากทางแยกข้างวัดถึงโรงเรียนมัธยมบึงปรือ หมู่ที่ ๕	เพื่อก่อสร้างถนนให้ได้มาตรฐาน	ก่อสร้างถนน ขนาดกว้าง ๖ เมตร ยาว ๑,๑๑๕ เมตร	-	๖,๕๐๐,๐๐๐	-	-	-	ประชาชน สัญญาจรสะดวก ปลอดภัย	กองช่าง
๑๔	โครงการก่อสร้างถนนคอนกรีตสายตะวันออก บ้านดอยเจดีย์ หมู่ที่ ๕	เพื่อก่อสร้างถนนให้ได้มาตรฐาน	ก่อสร้างถนนขนาดกว้าง ๔ เมตร ยาว ๖๙๐ เมตร	-	-	-	๓,๐๐๐,๐๐๐	-	ประชาชน สัญญาจรสะดวก ปลอดภัย	กองช่าง

ที่	โครงการ	วัตถุประสงค์	เป้าหมาย (ผลผลิตของโครงการ)	งบประมาณ					ผลที่คาดว่าจะได้รับ	หน่วยงานรับผิดชอบ
				๒๕๗๑ (บาท)	๒๕๗๒ (บาท)	๒๕๗๓ (บาท)	๒๕๗๔ (บาท)	๒๕๗๕ (บาท)		
๑๕	โครงการวางระบบประปาหมู่บ้าน หมู่ที่ ๕	เพื่อให้ประชาชนได้ใช้น้ำประปาเพิ่มขึ้น	ตามแบบแปลนที่ อบต. กำหนด	-	-	๑,๕๐๐,๐๐๐	-	-	จำนวนครัวเรือนที่ได้ใช้น้ำประปาเพิ่มขึ้น	กองช่าง
๑๖	โครงการก่อสร้างระบบประปา หมู่ที่ ๗	เพื่อให้ประชาชนได้มีน้ำประปาใช้ครบทุกครัวเรือนและสะอาด	ตามแบบแปลนที่ อบต. กำหนด	๑,๐๐๐,๐๐๐	-	-	-	-	ประชาชนมีน้ำประปาใช้ครบทุกครัวเรือนและสะอาด	กองช่าง
๑๗	โครงการก่อสร้างถนนคอนกรีตสายตะวันตกต่อจากของเดิม เส้นบ่อขยะ หมู่ที่ ๗	เพื่อก่อสร้างถนนให้ได้มาตรฐาน	ก่อสร้างถนน ขนาดกว้าง ๕ เมตร ยาว ๒๐๐ เมตร	-	๑,๐๐๐,๐๐๐	-	-	-	ประชาชนสัญจรสะดวกปลอดภัย	กองช่าง
๑๘	โครงการก่อสร้างถนนคอนกรีตรอบบึง บ้านบึงปรือ หมู่ที่ ๗	เพื่อก่อสร้างถนนให้ได้มาตรฐาน	ก่อสร้างถนน ขนาดกว้าง ๔ เมตร ยาว ๙๙๐ เมตร	๐	๐	๔,๐๐๐,๐๐๐	๐	๐	ประชาชนสัญจรสะดวกปลอดภัย	กองช่าง
๑๙	โครงการก่อสร้างถนนหินคลุกยกระดับ บ้านบึงปรือ หมู่ที่ ๗ เชื่อมต่อบ้านซับสำราญ หมู่ที่ ๒	เพื่อก่อสร้างถนนให้ได้มาตรฐาน	ก่อสร้างถนน ขนาดกว้าง ๔ เมตร ยาว ๔,๕๐๐ เมตร	-	-	-	๔,๕๐๐,๐๐๐	-	ประชาชนสัญจรสะดวกปลอดภัย	กองช่าง

ที่	โครงการ	วัตถุประสงค์	เป้าหมาย (ผลผลิตของโครงการ)	งบประมาณ					ผลที่คาดว่าจะได้รับ	หน่วยงานรับผิดชอบ
				๒๕๗๑ (บาท)	๒๕๗๒ (บาท)	๒๕๗๓ (บาท)	๒๕๗๔ (บาท)	๒๕๗๕ (บาท)		
๒๐	โครงการก่อสร้างถนนคอนกรีตจากบ้านนางน้อย อุภา ถึงบ้านนายจอน กาวสูงเนิน หมู่ที่ ๘	เพื่อก่อสร้างถนนให้ได้มาตรฐาน	ก่อสร้างถนน ขนาดกว้าง ๕ เมตร ยาว ๑,๐๐๐ เมตร	๑,๒๐๐,๐๐๐	-	-	-	-	ประชาชน สัญญาจรสะดวก ปลอดภัย	กองช่าง
๒๑	โครงการก่อสร้างฝายน้ำล้นคลองประดู่ จุดที่ ๑ และจุดที่ ๒ หมู่ที่ ๘	เพื่อกักเก็บน้ำไว้ใช้ในการเกษตร	จำนวน ๒ จุด ตามแบบที่ อบต.บึงปรือกำหนด	-	-	-	-	๑,๐๐๐,๐๐๐	ปริมาณที่กักเก็บเพิ่มมากขึ้น	กองช่าง
๒๒	โครงการก่อสร้างถนนคอนกรีต สายตะวันออก หมู่ที่ ๘	เพื่อก่อสร้างถนนให้ได้มาตรฐาน	ก่อสร้างถนน ขนาดกว้าง ๕ เมตร ยาว ๑,๐๐๐ เมตร	-	๓,๒๐๐,๐๐๐	-	-	-	ประชาชน สัญญาจรสะดวก ปลอดภัย	กองช่าง
๒๓	โครงการก่อสร้างถนนคอนกรีตสายตะวันตกต่อจากของเดิม ถึงฝายคลองประดู่ หมู่ที่ ๘	เพื่อก่อสร้างถนนให้ได้มาตรฐาน	ก่อสร้างถนน ขนาดกว้าง ๔ เมตร ยาว ๕๐๐ เมตร	-	-	๑,๓๐๐,๐๐๐	-	-	ประชาชน สัญญาจรสะดวก ปลอดภัย	กองช่าง
๒๔	โครงการก่อสร้างถนนคอนกรีตสายตะวันตก สายบ้านหมอล หมู่ที่ ๙	เพื่อก่อสร้างถนนให้ได้มาตรฐาน	ก่อสร้างถนน ขนาดกว้าง ๔ เมตร ยาว ๔๘๕ เมตร	-	-	-	๕๐๐,๐๐๐	-	ประชาชน สัญญาจรสะดวก ปลอดภัย	กองช่าง
๒๕	โครงการก่อสร้างถนนคอนกรีตสายตะวันตก สายผู้ช่วยมัน หมู่ที่ ๙	เพื่อก่อสร้างถนนให้ได้มาตรฐาน	ก่อสร้างถนน ขนาดกว้าง ๔ เมตร ยาว ๖๐๐ เมตร	-	-	-	-	๗๐๐,๐๐๐	ประชาชน สัญญาจรสะดวก ปลอดภัย	กองช่าง

ที่	โครงการ	วัตถุประสงค์	เป้าหมาย (ผลผลิตของโครงการ)	งบประมาณ					ผลที่คาดว่าจะได้รับ	หน่วยงานรับผิดชอบ
				๒๕๖๑ (บาท)	๒๕๖๒ (บาท)	๒๕๖๓ (บาท)	๒๕๖๔ (บาท)	๒๕๖๕ (บาท)		
๒๖	โครงการก่อสร้างถนนคอนกรีตสายตะวันตกจากภูตะวันฟาร์ม ถึงบ้านตายุง หมู่ที่ ๙	เพื่อก่อสร้างถนนให้ได้มาตรฐาน	ก่อสร้างถนน ขนาดกว้าง ๔ เมตร ยาว ๑,๑๐๐ เมตร	-	-	-	-	๙๐๐,๐๐๐	ประชาชน สัญญาจรสะดวก ปลอดภัย	กองช่าง
๒๗	โครงการก่อสร้างถนนลาดยางหน้าศาลาประชาคม - หน้าวัด หมู่ที่ ๑๐	เพื่อก่อสร้างถนนให้ได้มาตรฐาน	ก่อสร้างถนน ขนาดกว้าง ๖ เมตร ยาว ๓๒๕ เมตร	๑,๓๐๐,๐๐๐	-	-	-	-	ประชาชน สัญญาจรสะดวก ปลอดภัย	กองช่าง
๒๘	โครงการก่อสร้างถนนลาดยางสายหน้าวัดเขาแดงโม หมู่ที่ ๑๐ เชื่อมต่อคลองยาง ต.วะตะแบก อ.เทพสถิต จ.ชัยภูมิ	เพื่อก่อสร้างถนนให้ได้มาตรฐาน	ก่อสร้างถนน ขนาดกว้าง ๖ เมตร ยาว ๒,๕๐๐ เมตร	๑๐,๐๐๐,๐๐๐	-	-	-	-	ประชาชน สัญญาจรสะดวก ปลอดภัย	กองช่าง
๒๙	โครงการก่อสร้างถนนลาดยาง จากคลองไทร-คลองเกตุ หมู่ที่ ๑๐	เพื่อก่อสร้างถนนให้ได้มาตรฐาน	ก่อสร้างถนน ขนาดกว้าง ๖ เมตร ยาว ๓,๓๙๐ เมตร	-	๑๓,๕๐๐,๐๐๐	-	-	-	ประชาชน สัญญาจรสะดวก ปลอดภัย	กองช่าง
๓๐	โครงการปรับปรุงระบบประปาหมู่บ้าน หมู่ที่ ๑๑	เพื่อให้ระบบประปาใช้งานได้ตามปกติ	ตามแบบแปลนที่ อบต. กำหนด	๑,๐๐๐,๐๐๐	-	-	-	-	ประชาชนมี น้ำประปาใช้ ครบทุก ครัวเรือนและ สะอาด	กองช่าง

ที่	โครงการ	วัตถุประสงค์	เป้าหมาย (ผลผลิตของโครงการ)	งบประมาณ					ผลที่คาดว่าจะได้รับ	หน่วยงานรับผิดชอบ
				๒๕๗๑ (บาท)	๒๕๗๒ (บาท)	๒๕๗๓ (บาท)	๒๕๗๔ (บาท)	๒๕๗๕ (บาท)		
๓๑	โครงการก่อสร้างถนนคอนกรีตเสริมเหล็ก บ้านสันติสุข หมู่ที่ ๑๑ เชื่อมต่อบ้านบึงปรือ หมู่ที่ ๗	เพื่อก่อสร้างถนนให้ได้มาตรฐาน	ก่อสร้างถนน ขนาดกว้าง ๕ เมตร ยาว ๖๔๐ เมตร	-	-	๒,๑๐๐,๐๐๐	-	-	ประชาชน สัญญาจรสะดวก ปลอดภัย	กองช่าง
๓๒	โครงการก่อสร้างถนนคอนกรีตเสริมเหล็ก บ้านสันติสุข หมู่ที่ ๑๑ เชื่อมต่อบ้านเขาแดงโม หมู่ที่ ๑๐	เพื่อก่อสร้างถนนให้ได้มาตรฐาน	ก่อสร้างถนน ขนาดกว้าง ๕ เมตร ยาว ๑,๕๐๐ เมตร	๕,๐๐๐,๐๐๐	-	-	-	-	ประชาชน สัญญาจรสะดวก ปลอดภัย	กองช่าง
รวม ทั้งหมด	๓๒			๓๑,๘๑๐,๐๐๐	๓๘,๒๐๐,๐๐๐	๑๓,๔๐๐,๐๐๐	๑๒,๑๐๐,๐๐๐	๔,๑๐๐,๐๐๐		

๓.๕ บัญชีครุภัณฑ์ (แบบ ผ.๐๓)

แบบ ผ.๐๓

บัญชีครุภัณฑ์

แผนพัฒนาท้องถิ่น (พ.ศ.๒๕๗๑-๒๕๗๕)

องค์การบริหารส่วนตำบลบึงปรือ อำเภเทพารักษ์ จังหวัดนครราชสีมา

๖. ประเด็นการพัฒนาท้องถิ่นด้านการบริหารจัดการ

ที่	โครงการ	วัตถุประสงค์	เป้าหมาย (ผลผลิตของโครงการ)	งบประมาณ					ผลที่คาดว่าจะได้รับ	หน่วยงานรับผิดชอบ
				๒๕๗๑ (บาท)	๒๕๗๒ (บาท)	๒๕๗๓ (บาท)	๒๕๗๔ (บาท)	๒๕๗๕ (บาท)		
๑	โครงการจัดซื้อโทรทัศน์แอลอีดี (LED TV) แบบ Smart TV ระดับความละเอียดจอภาพ ๓๘๔๐ x ๒๑๖๐ พิกเซล	๑. เพื่อเพิ่มประสิทธิภาพในการนำเสนอข้อมูลและสื่อสาร ๒. เพื่อใช้เป็นสื่อการการประชุม ๓. เพื่อสร้างความทันสมัยและความพึงพอใจแก่ผู้รับบริการ	จัดซื้อโทรทัศน์แอลอีดี (LED TV) แบบ Smart TV ระดับความละเอียดจอภาพ ๓๘๔๐ x ๒๑๖๐ พิกเซล ขนาด ๕๕ นิ้ว จำนวน ๒ เครื่อง (ตามมาตรฐานครุภัณฑ์ฉบับปัจจุบัน)	๔๕,๔๐๐	-	-	-	-	๑. ประสิทธิภาพในการนำเสนอข้อมูลและสื่อสารเพิ่มมากขึ้น ๒. มีสื่อการประชุม ๓. มีความทันสมัยและผู้รับบริการมีความพึงพอใจ ร้อยละ ๘๐	สำนักปลัด

ที่	โครงการ	วัตถุประสงค์	เป้าหมาย (ผลผลิตของโครงการ)	งบประมาณ					ผลที่คาดว่าจะได้รับ	หน่วยงานรับผิดชอบ
				๒๕๗๑ (บาท)	๒๕๗๒ (บาท)	๒๕๗๓ (บาท)	๒๕๗๔ (บาท)	๒๕๗๕ (บาท)		
๒	โครงการจัดซื้อกล้องถ่ายภาพระบบดิจิทัล	๑.ใช้บันทึกภาพกิจกรรมโครงการ และภารกิจต่าง ๆ ของหน่วยงาน เพื่อเผยแพร่ผ่านสื่อออนไลน์ และโซเชียลมีเดีย ๒.ทดแทนอุปกรณ์เดิมที่ชำรุดหรือมีอายุการใช้งานนาน (๕-๑๐ ปี) เพื่อให้ได้ภาพที่มีคุณภาพสูงสำหรับระบบ	จัดซื้อกล้องถ่ายภาพระบบดิจิทัล จำนวน ๑ กล้อง (นอกบัญชีมาตรฐานครุภัณฑ์)	๔๕,๐๐๐	-	-	-	-	๑.มีกล้องบันทึกภาพกิจกรรม โครงการ และภารกิจต่าง ๆ ของหน่วยงาน เพื่อเผยแพร่ผ่านสื่อออนไลน์และโซเชียลมีเดีย	สำนักปลัด
๓	โครงการจัดซื้อชั้นเมิร์สสูบน้ำ หมู่ที่ ๒	เพื่อใช้สำหรับสูบน้ำ	ติดตั้งหมู่ที่ ๒ ตามจุดที่กำหนด	-	๕๐,๐๐๐	-	-	-	มีน้ำประปาใช้เพียงพอ	กองช่าง
รวมทั้งหมด	๓			๔๕,๔๐๐	๕๐,๐๐๐	-	-	-		



องค์การบริหารส่วนตำบลบึงปรือ